



PROYECTO:
"RECUPERACIÓN DE LOS SERVICIOS
ECOSISTÉMICOS DE LA MICROCUENCA
CARHUANCHO, AFECTADA POR LOS PASIVOS
AMBIENTALES MINEROS DE LA EX UNIDAD
MINERA SANTA ROSA 2, DISTRITO DE SAN PEDRO
DE CORIS, PROVINCIA DE CHURCAMP
A, DEPARTAMENTO DE HUANCAMELICA"
MAYO - 2025



VOL. 3
TOMO 1

207888



Devolvemos vida al planeta

PROYECTO

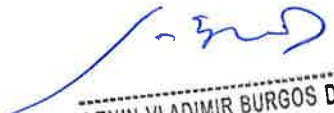
“SERVICIO DE CONSULTARÍA PARA LA ELABORACIÓN DEL EXPEDIENTE TÉCNICO DEL PROYECTO RECUPERACIÓN DE LOS SERVICIOS ECOSISTÉMICOS DE LA MICROCUENCA CARHUANCHO, AFECTADA POR LOS PASIVOS AMBIENTALES MINEROS DE LA EX UNIDAD MINERA SANTA ROSA 2, DISTRITO DE PEDRO DE CORIS, PROVINCIA DE CHURCAMP, DEPARTAMENTO DE HUANCAMELICA”.


**ENTREGABLE E3 - ESTUDIO DE TITULARIDAD
DE PREDIOS Y LIBERACIÓN DE
INTERFERENCIAS**

HUANCAMELICA

2024


ULISES V. BURGOS DIAZ
INGENIERO CIVIL
Reg. CIP. N° 117346


LENIN VLADIMIR BURGOS DIAZ
INGENIERO CIVIL
REG. CIP. 217434


Gladys I. Gordillo Frisancha
ABOGADO
CAP: 1482

RECUPERACIÓN DE LOS SERVICIOS ECOSISTÉMICOS DE LA MICROCUENCA CARHUANCHO, AFECTADA
POR LOS PASIVOS AMBIENTALES MINEROS DE LA EX UNIDAD MINERA SANTA ROSA 2.

ACTIVOS MINEROS S.A.C.



Contenido

1. ESTUDIO DE TITULARIDAD DE PREDIOS Y LIBERACIÓN DE INTERFERENCIAS.	5
1.1. ANTECEDENTES	5
1.2. OBJETO DEL INFORME	5
1.2.1. OBJETIVOS ESPECÍFICOS	6
1.3. DOCUMENTOS DE REQUERIMIENTO DE INFORMACIÓN.	6
2. FASE PRELIMINAR DE GABINETE Y ESTUDIO	11
2.1. DETERMINACIÓN DE POLÍGONOS DE INTERVENCIÓN.	11
2.2. ANTECEDENTES DE PROPIETARIOS REGISTRALES.	11
2.2.1. COMUNIDAD CAMPESINA CCARHUANCHO ANTECEDENTE REGISTRAL P.E. 40019898.	11
2.2.1.1. COLINDANTES REGISTRALES SEGÚN TÍTULO ARCHIVADO	14
2.2.1.2. SERVICIOS DE SANEAMIENTO BÁSICO	14
2.2.1.3. BASE GRÁFICA REGISTRAL REFERENCIAL	14
2.2.2. COMUNIDAD CAMPESINA PAMPALCA ANTECEDENTE REGISTRAL P.E. 40017951.	15
2.2.2.1. COLINDANTES REGISTRALES SEGÚN TÍTULO ARCHIVADO	16
2.2.2.2. SERVICIOS DE SANEAMIENTO BÁSICO	17
2.2.2.3. BASE GRÁFICA REGISTRAL	18
2.3. DE LOS 04 POLÍGONOS (BOTADEROS) OBJETO DE ESTUDIO DEL PROYECTO.	18
2.4. PERSONERÍA JURÍDICA DE LAS PROPIEDADES REGISTRALES.	20
2.5. De las estructuras de los Polígonos denominados Botaderos.	23
2.6. SITUACIÓN JURÍDICA.	25

Ulyses M. Burgos Diaz
INGENIERO CIVIL
Reg. CIP. N° 117346

Gladys I. Gordillo Trisancha
ABOGADO
CAP: 1482

Lenin Vladimir Burgos Diaz
INGENIERO CIVIL
REG. CIP. 217434

RECUPERACIÓN DE LOS SERVICIOS ECOSISTÉMICOS DE LA MICROCUENCA CARHUANCHO, AFECTADA
POR LOS PASIVOS AMBIENTALES MINEROS DE LA EX UNIDAD MINERA SANTA ROSA 2.

ACTIVOS MINEROS S.A.C.



2.6.1.	Identificación del Propietarios	25
2.6.2.	Situaciones de Hecho y Tractos Sucesivos.....	25
2.6.3.	Duplicidades Registrales y/o Notariales	26
2.6.4.	Procesos Judiciales	26
2.6.5.	Cargas y/o gravámenes	26
3.	FASE DE CAMPO IDENTIFICACIÓN FÍSICA DE TERRENOS	26
4.	FASE FINAL DE GABINETE ELABORACIÓN DE INFORMACIÓN DE CAMPO Y GABINETE	57
5.	CONCLUSIONES	77
6.	RECOMENDACIONES	79
	ANEXOS:	80
	ANEXO N° 01: REQUERIMIENTO DE INFORMACION A ENTIDADES COMPETENTES.	80
	ANEXO N° 02: TITULOS ARCHIVADOS COMUNIDADES CAMPESINAS DE CCARHUANCHO Y PAMPALCA.....	80
	ANEXO N° 03 : MEMORIAS DESCRIPTIVAS	80
	ANEXO N° 04 : PLANOS.....	80
	ANEXO N° 05 : RESPUESTA DE ENTIDADES.....	80
	NEXO N° 06 : BUSQUEDA CATASTRAL.....	80
	NEXO N° 07 : ACTAS DE LIBRE DISPONIBILIDAD.....	80
	NEXO N° 08 : RESPUESTA DE ENTIDADES 02	80

Gladys I. Gordillo Frisancho
ABOGADO
CAP: 1482

Ulises
ULISES VARGAS BURGOS DIAZ
INGENIERO CIVIL
Reg. CIP. N° 117346

Lenin
LENIN VLADIMIR BURGOS DIAZ
INGENIERO CIVIL
REG. CIP. 217434

RECUPERACIÓN DE LOS SERVICIOS ECOSISTÉMICOS DE LA MICROCUENCA CARHUANCHO, AFECTADA
POR LOS PASIVOS AMBIENTALES MINEROS DE LA EX UNIDAD MINERA SANTA ROSA 2.

ACTIVOS MINEROS S.A.C.



CUADROS

CUADRO 1. Cuadro Resumen de documentos cursados.....	9
CUADRO 2. Límites comunidad de Carhuanchó	14
CUADRO 3..... Límites comunidad de Pampalca	17
CUADRO 4..... Cuadro resumen de datos de inscripción de "Comunidad Campesina Ccarhuanchó"	23
CUADRO 5..... Cuadro resumen de datos de inscripción de "Comunidad Campesina Pampalca"	24
CUADRO 6. DATOS DE PUNTOS GEODÉSICOS INSTALADOS.....	47
CUADRO 7. DATOS DE PUNTOS GEODESICOS INSTALADOS DE ORDEN C.	
CERTIFICADOS.....	48
CUADRO 8. PASIVOS AMBIENTALES EN ACTIVIDAD MINERA, ESTAS OPERAN CON AUTORIZACION DE LA COMUNIDAD CAMPESINA DE CARHUANCHO.....	49

Gladys A. Gordillo Frisancho
ABOGADO
CAP: 1482

Ulises Ivan Burgos Diaz
ULISES IVAN BURGOS DIAZ
INGENIERO CIVIL
Reg. CIP. N° 117346

Lenin Vladimir Burgos Diaz
LENIN VLADIMIR BURGOS DIAZ
INGENIERO CIVIL
REG. CIP. 217434

RECUPERACIÓN DE LOS SERVICIOS ECOSISTÉMICOS DE LA MICROCUENCA CARHUANCHO, AFECTADA
POR LOS PASIVOS AMBIENTALES MINEROS DE LA EX UNIDAD MINERA SANTA ROSA 2.

ACTIVOS MINEROS S.A.C.



LENIN VLADIMIR BURGOS DIAZ
INGENIERO CIVIL
REG. CIP. 217434

1. ESTUDIO DE TITULARIDAD DE PREDIOS Y LIBERACIÓN DE INTERFERENCIAS.

1.1. ANTECEDENTES

Activos Mineros S.A.C., en adelante AMSAC, es una empresa estatal perteneciente el holding de la corporación del FONAFE, y que por encargo del Ministerio de Energía y Minas a través de la Resolución Ministerial N°094-2013-MEM/DM, del 12.03.2013, asume la remediación de los 19 pasivos ambientales mineros (PAM) de la ex UM Santa Rosa 2. Posteriormente, mediante Informe N° 021-2017-MEM-DGM-DTM/PAM, el Ministerio de Energía y Minas, incorpora 63 nuevos pasivos ambientales mineros de manera adicional a los identificados en la Resolución Ministerial N° 094-2013-MEM/DM. En el citado informe se excluye 02 PAM (ID 5886 (1) e ID 5874 (2)) del alcance de AMSAC. En consecuencia, el proyecto comprende la remediación de 80 PAM.

Posteriormente, en mérito al encargo y en cumplimiento de lo dispuesto en el Artículo 31 del reglamento de pasivos ambientales mineros; así como del Sistema Nacional de Inversión Pública (vigente en el 2016), AMSAC contrata la elaboración la elaboración del plan de cierre, y expediente técnico, que permitieron obtener la aprobación de plan de cierre de la ex unidad minera "Santa Rosa 2", conforme a la Resolución Directoral N° 233-2021-MINEM/DGAAM del 10.12.2021; por otro lado, la unidad formuladora de AMSAC declaró la viabilidad del estudio de pre inversión, según consta en el Informe Técnico N°001-2022-UF-AMSAC del 08.03.2022.

1.2. OBJETO DEL INFORME

El presente informe tiene como objetivo, determinar el diagnóstico y estudio de titularidad de predios y liberación de interferencias en ámbito de estudio, para el cual se ha determinado los siguientes objetivos específicos según requerimiento contractual.



RECUPERACIÓN DE LOS SERVICIOS ECOSISTÉMICOS DE LA MICROCUENCA CARHUANCHO, AFECTADA

POR LOS PASIVOS AMBIENTALES MINEROS DE LA EX UNIDAD MINERA SANTA ROSA 2.

ACTIVOS MINEROS S.A.C.

1.2.1. OBJETIVOS ESPECÍFICOS

LENIN VLADIMIR BURGOS DIAZ
INGENIERO CIVIL
REG. CIP. 217434

ULISES IVAN BURGOS DIAZ
INGENIERO CIVIL
REG. CIP. N° 117346

- Recopilar y analizar toda la documentación relevante, incluyendo cartas, fotos aéreas, catastros, planos topográficos y registros de instituciones públicas y privadas (SUNARP, Municipalidades, Ministerio de Cultura, SBN, entre otros), con el fin de identificar posibles superposiciones con derechos de terceros u otras situaciones técnico-jurídicas que puedan afectar el desarrollo del proyecto.
- Realizar la ubicación e identificación de componentes superpuestos con la propuesta de ingeniería mediante inspección en terreno, y validar la información preliminar recopilada durante la fase de gabinete, asegurando su precisión y correspondencia con la realidad del sitio.
- Procesar y analizar la información obtenida de las fases preliminar de gabinete y de campo para elaborar un informe final del estudio de titularidad de predios y liberación de interferencias, detallando hallazgos, análisis y recomendaciones para mitigar cualquier interferencia identificada.

1.3. DOCUMENTOS DE REQUERIMIENTO DE INFORMACIÓN.

Como parte integral del proceso de estudio se ha cursado documentos de requerimiento de información que a la fecha se encuentran en proceso de atención; se detalla a continuación:

- a) Que, con Carta N° 272-2024-AM/JDIP; en fecha 05 de julio del 2024; y registro de recepción N° 131744; se ha presentado el requerimiento de información del área de estudio a la AUTORIDAD NACIONAL DEL AGUA (ANA), y administración local del agua; solicitud en contexto indica "Requerimiento de información existente de áreas intangibles para el mantenimiento y protección de la infraestructura de riego del proyecto en curso..."; documento que se encuentra pendiente de respuesta.

Gladys J. Gordillo Trisancha
ABOGADO
CAP: 1482



RECUPERACIÓN DE LOS SERVICIOS ECOSISTÉMICOS DE LA MICROCUENCA CARHUANCHO, AFECTADA
POR LOS PASIVOS AMBIENTALES MINEROS DE LA EX UNIDAD MINERA SANTA ROSA 2.

ACTIVOS MINEROS S.A.C.

- b) Que, con Carta N° 273-2024-AM/JDIP; en fecha 05 de julio del 2024; y registro de recepción por mesa de partes; se ha presentado el requerimiento de información del área de estudio a la CORTE SUPERIOR DE JUSTICIA DE HUANCAMELICA, solicitud en contexto indica "Información de Procesos Judiciales sobre materia relacionada sobre la propiedad, posesión y otros del área de estudio; documento que se encuentra pendiente de respuesta.
- c) Que, con Carta N° 274-2024-AM/JDIP; en fecha 05 de julio del 2024; y registro de recepción por mesa de partes N° 2376502; se ha presentado el requerimiento de información del área de estudio a la DIRECCIÓN REGIONAL DE EDUCACIÓN, solicitud en contexto indica "predios inscritos y no inscritos de su propiedad, del área de estudio; documento que se encuentra pendiente de respuesta.
- d) Que, con Carta N° 275-2024-AM/JDIP; en fecha 05 de julio del 2024; y registro de recepción por mesa de partes N° 02401; se ha presentado el requerimiento de información del área de estudio a la DIRECCIÓN REGIONAL DE SALUD DE HUANCAMELICA, solicitud en contexto indica "predios inscritos y no inscritos de su propiedad, del área de estudio; documento que se encuentra pendiente de respuesta.
- e) Que, con Carta N° 276-2024-AM/JDIP; en fecha 05 de julio del 2024; y registro de recepción por mesa de partes; se ha presentado el requerimiento de información del área de estudio a la DIRECCIÓN REGIONAL DE TRANSPORTES Y COMUNICACIONES, solicitud en contexto indica "predios inscritos y no inscritos de su propiedad, del área de estudio; documento que se encuentra pendiente de respuesta.
- f) Que, con Carta N° 277-2024-AM/JDIP; en fecha 05 de julio del 2024; y registro de recepción por mesa de partes N° 97546; se ha presentado el requerimiento de información del área de estudio a la MINISTERIO DE CULTURA, solicitud en



RECUPERACIÓN DE LOS SERVICIOS ECOSISTÉMICOS DE LA MICROCUENCA CARHUANCHO, AFECTADA
POR LOS PASIVOS AMBIENTALES MINEROS DE LA EX UNIDAD MINERA SANTA ROSA 2.

ACTIVOS MINEROS S.A.C.

contexto indica "existencia de patrimonio arqueológico monumental de propiedad del Ministerio de Cultura, del área de estudio; documento que se encuentra pendiente de respuesta.

- g) Que, con Carta N° 278-2024-AM/JDIP; en fecha 05 de julio del 2024; y registro de recepción por mesa de partes; se ha presentado el requerimiento de información del área de estudio GOBIERNO REGIONAL DE HUANCANELICA; dirigido al Director Regional de Saneamiento Físico Legal de la propiedad agraria, solicitud en contexto indica "predios inscritos y no inscritos de su propiedad tramites de independización y/o desmembración, del área de estudio; documento que se encuentra pendiente de respuesta.

- h) Que, con Carta N° 279-2024-AM/JDIP; en fecha 05 de julio del 2024; y registro de recepción por mesa de partes; se ha presentado el requerimiento de información del área de estudio GOBIERNO REGIONAL DE HUANCANELICA, Director de Energía y Minas, solicitud en contexto indica "denuncios mineros, del área de estudio; documento que se encuentra pendiente de respuesta.

- i) Que, con Carta N° 280-2024-AM/JDIP; en fecha 05 de julio del 2024; y registro de recepción por mesa de partes; se ha presentado el requerimiento de información del área de estudio GOBIERNO REGIONAL DE HUANCANELICA, Director Regional de Defensa Civil, solicitud en contexto indica "denuncios mineros, del área de estudio; documento que se encuentra pendiente de respuesta.

- j) Que, con Carta N° 281-2024-AM/JDIP; en fecha 05 de julio del 2024; y registro de recepción por mesa de partes; se ha presentado el requerimiento de información del área de estudio a ELECTROCENTRO S.A., solicitud en contexto indica "ubicación detallada de líneas de media y alta tensión, fajas de servidumbre y toros, respecto al área de estudio; documento que se encuentra pendiente de respuesta.

RECUPERACIÓN DE LOS SERVICIOS ECOSISTÉMICOS DE LA MICROCUENCA CARHUANCHO, AFECTADA
POR LOS PASIVOS AMBIENTALES MINEROS DE LA EX UNIDAD MINERA SANTA ROSA 2.

ACTIVOS MINEROS S.A.C.



- k) Que, con Carta N° 282-2024-AM/JDIP; en fecha 05 de julio del 2024; y registro de recepción por mesa de partes; se ha presentado el requerimiento de información del área de estudio INSTITUTO NACIONAL DE ESTADÍSTICA E INFORMÁTICA, solicitud en contexto indica "Numero de Población y número de Viviendas Cesadas", respecto al área de estudio; documento que se encuentra pendiente de respuesta.
- l) Que, con Carta N° 283-2024-AM/JDIP; en fecha 05 de julio del 2024; y registro de recepción por mesa de partes; se ha presentado el requerimiento de información del área de estudio a OSINERMIN, solicitud en contexto indica "Distancias Mínimas que debe existir entre líneas de media y alta tensión", respecto al área de estudio; documento que se encuentra pendiente de respuesta.
- m) Que, con Carta N° 284-2024-AM/JDIP; en fecha 05 de julio del 2024; y registro de recepción por mesa de partes; se ha presentado el requerimiento de información del área de estudio a LA SUPERINTENDENCIA NACIONAL DE REGISTROS PÚBLICOS- Oficina Registral de Huancavelica – Zona Registral Nro XIII, solicitud en contexto indica "Áreas inscritas en territorios Comunales, así como en títulos archivados, independizaciones y desmembraciones comunales", respecto al área de estudio; documento que se encuentra pendiente de respuesta.

CUADRO 1. Cuadro Resumen de documentos cursados.

DOCUMENTO	FECHA	REGISTRO DE RECEPCION	ENTIDAD	ESTADO
Carta N° 272-2024-AM/JDIP	5/07/2024	mesa partes	AUTORIDAD NACIONAL DE AGUA -ANA	NO ATENDIDO
Carta N° 273-2024-AM/JDIP	5/07/2024	mesa partes	CORTE SUPERIOR DE JUSTICA DE HUANCAMELICA	ATENDIDO

LENIN VLADIMIR BURGOS
INGENIERO CIVIL
REG. CIP. 217434

307897



RECUPERACIÓN DE LOS SERVICIOS ECOSISTÉMICOS DE LA MICROCUENCA CARHUANCHO, AFECTADA
POR LOS PASIVOS AMBIENTALES MINEROS DE LA EX UNIDAD MINERA SANTA ROSA 2.

ACTIVOS MINEROS S.A.C.

Carta N° 274-2024-AM/JDIP	5/07/2024	mesa partes	DIRECCIÓN REGIONAL DE EDUCACIÓN	NO ATENDIDO
Carta N° 275-2024-AM/JDIP	5/07/2024	mesa partes	DIRECCIÓN REGIONAL DE SALUD	NO ATENDIDO
Carta N° 276-2024-AM/JDIP	5/07/2024	mesa partes	DIRECCIÓN REGIONAL DE TRANSPORTES Y COMUNICACIONES	NO ATENDIDO
Carta N° 277-2024-AM/JDIP	5/07/2024	mesa partes	MINISTERIO DE CULTURA	NO ATENDIDO
Carta N° 278-2024-AM/JDIP	5/07/2024	mesa partes	GOBIERNO REGIONAL DE HUANCVELICA - DIRECCIÓN DE SANEAMIENTO FÍSICO LEGAL DE LA PROPIEDAD AGRARIA	NO ATENDIDO
Carta N° 279-2024-AM/JDIP	5/07/2024	mesa partes	GOBIERNO REGIONAL DE HUANCVELICA - DIRECCIÓN DE ENERGÍA Y MINAS	ATENDIDO
Carta N° 280-2024-AM/JDIP	5/07/2024	mesa partes	GOBIERNO REGIONAL DE HUANCVELICA DIRECCIÓN DE DEFENSA CIVIL	NO ATENDIDO
Carta N° 281-2024-AM/JDIP	5/07/2024	mesa partes	ELECTROCENTRO S.A.	NO ATENDIDO
Carta N° 282-2024-AM/JDIP	5/07/2024	mesa partes	INSTITUTO NACIONAL DE ESTADÍSTICA E INFORMÁTICA	NO ATENDIDO
Carta N° 283-2024-AM/JDIP	5/07/2024	mesa partes	OSINERMIN	NO ATENDIDO
Carta N° 284-2024-AM/JDIP	5/07/2024	mesa partes	SUPERINTENDENCIA NACIONAL DE REGISTROS PÚBLICOS - OFICINA REGISTRAL DE HUANCVELICA	NO ATENDIDO

FUENTE: LVBD, 2024

Gladys I. Gordillo Frisancho
ABOGADO
CAP: 1482



RECUPERACIÓN DE LOS SERVICIOS ECOSISTÉMICOS DE LA MICROCUENCA CARHUANCHO, AFECTADA
POR LOS PASIVOS AMBIENTALES MINEROS DE LA EX UNIDAD MINERA SANTA ROSA 2.

ACTIVOS MINEROS S.A.C.

Por los documentos indicados, el desarrollo y respuesta a los mimos conforman parte del análisis y diagnóstico del estado situacional del área de estudio, por ello se viene haciendo seguimiento al cumplimiento del mismo a fin de contar con la información solicitada formalmente.

2. FASE PRELIMINAR DE GABINETE Y ESTUDIO

2.1. DETERMINACIÓN DE POLÍGONOS DE INTERVENCIÓN.

Ulises Ivan Burgos Diaz
ULISES IVAN BURGOS DIAZ
INGENIERO CIVIL
Reg. CIP. N° 117346

Para ejecución del presente diagnostico el área de estudio está compuesta por 04 polígonos denominados Botaderos 1,2,3 y 4; donde el botadero N° 01 ha sido destinado para recibir material de Relave donde deberá ser encapsulado, y los botaderos 2, 3 y 4 están destinados para recibir material de Desmonte identificados como generadores de acides y que forman parte de los 80 PAM del proyecto; estos botaderos se encuentran en terreno de propiedad privada cuyos propietarios son la Comunidad Campesina de Carhuanchó así como la Comunidad Campesina de Pampalca respectivamente.

2.2. ANTECEDENTES DE PROPIETARIOS REGISTRALES.

2.2.1. COMUNIDAD CAMPESINA CCARHUANCHO ANTECEDENTE REGISTRAL P.E. 40019898.

Según la dirección de asuntos indígenas, a través del ministerio de Salud Pública, Trabajo y Previsión se declara la Resolución Suprema, en fecha 8 de julio de 1946, en el que se declara el reconocimiento e inscripción de oficio de la Comunidad de Indígenas "CCARHUANCHO", documento que obra en los títulos archivados de los Registro Públicos de Huancavelica; cuyo registrador publico suscribe la inscripción de la propiedad inmueble del distrito registral de Huancavelica que corre a su cargo, se viene en conocimiento que al folio 299, partida CXXIII, bajo el asiento numero UNO del tomo 11 del registro de propiedad

Lenin Vladimir Burgos Diaz
LENIN VLADIMIR BURGOS DIAZ
INGENIERO CIVIL
REG. CIP. 217434

Gladys I. Gordillo Trisancha
GLADYS I. GORDILLO TRISANCHA
ABOGADO
CAP. 1482

207899



RECUPERACIÓN DE LOS SERVICIOS ECOSISTÉMICOS DE LA MICROCUENCA CARHUANCHO, AFECTADA
POR LOS PASIVOS AMBIENTALES MINEROS DE LA EX UNIDAD MINERA SANTA ROSA 2.

ACTIVOS MINEROS S.A.C.

de Huancavelica, se halla la inscripción cuyo tenor literal indica: *"Primera inscripción de dominio de las tierras de la comunidad de Carhuanchu, provincia de Tayacaja Independizándose de la Comunidad de Pampalca"*

Quien, don Abadeo Mendez, y Victor Gamarray y don Bartolome Gamarra, naturales y vecinos de Carhuanchu, manifiestan que la comunidad de Carhuanchu, es propietario de las tierras de su jurisdicción comunal denominadas *"De las Tierras de Carhuanchu"*, antigua comprensión de las tierras de Cofradian detra señora de la Purísima de Pampalca, que hoy forma otra Comunidad con el nombre de Pampalca, ubicadas tanto en la primera como en la última, en el distrito de Paucarbamba de la Provincia de Tayacaja del departamento de Huancavelica, con una extensión superficial de dieciocho a veinte fanegadas de pan llevar, en total para ambas comunidades, perteneciendo lo consiguiente a la comunidad de Carhuanchu la mitad del área, indicando o sean nueve a diez fanegadas que en actualidad abarca la extensión superficial de una y media legua de largo por una legua de ancho, comprendiéndose las tierras bajas de sembrío, mas cerros y terrenos eriazos, cuyo valor se estima en soles de oro.

Las tierras de Carhuanchu se hallan circunscritas dentro de los linderos generales que siguen, copiadas de los títulos respectivos, dichas tierras lindan unas a otras por cuyas falda pasa Rio grande, que viene de la provincia de Jaula a la montaña de los andes y por los altos la Puna y otros linderos y los linderos causales que exactamente corresponden a los generales, son de *"Matalla a Accoccasa"*, de ahí a Ticllacocha, de donde sigue el curso del Rio que separa Pampalca de Carhuanchu, hasta su confluencia con el rio Mantara, en el punto llamado Tincocc, se sigue el curso del rio mantara hasta su encuentro con el rio Huamccar, la línea sigue el curso de este rio hasta Huamancchocha, sigue a

207900



RECUPERACIÓN DE LOS SERVICIOS ECOSISTÉMICOS DE LA MICROCUENCA CARHUANCHQ, AFECTADA
POR LOS PASIVOS AMBIENTALES MINEROS DE LA EX UNIDAD MINERA SANTA ROSA 2.

ACTIVOS MINEROS S.A.C.

Punco – Ccasa y de ahí a Matalla punto de encuentro de “Las tierras de Pampalca que comprenden tierras de Carhuanchu”, estos actos obra en el título archivado de la primera inscripción de dominio de la Comunidad Campesina de Carhuanchu.

Acto transcrito según ficha de traslado; antecedente nominal Primera inscripción que corre bajo la partida CXXIII, tomo 11 continua de la ficha de traslado N° 000043; cuya descripción del inmueble se cita, Predio Rustico, de las tierras Carhuanchu antes de las tierras de cofradía de Nuestra Señora de la Purísima de Pampalca, distrito de San Pedro de Coris (antes Paucarbamba), Provincia de Churcampá (antes Tayacaja) y departamento de Huancavelica con una extensión superficial de 18 a 20 fanegadas, en total para ambas comunidades, perteneciendo la consiguiente a la comunidad de Carhuanchu la mitad del área ósea nueve a diez fanegadas, que la actualidad abarca la extensión superficial de una y media legua de largo por una legua de ancho... Por tanto se realiza la Inmatriculación a favor de la Comunidad Campesina de Carhuanchu, representado por los señores Afades Mendez, Victor Gamarra y don Bartolomé Gamarra, en merito a los títulos comprobatorios de dominio por donación hecha por los primitivos poseedores don Fernando Padilla, Antonio Padilla de manera pura e irrevocable y como gestor don Dionisio de la Torre, entre los vecinos de la Comunidad de Pampalca cara de fecha 07/03/1790, ante los testigos don Jose de Morales, José de Reza y Mateo de Valladares, don Dionisio de la torre presenta recurso ante el Juez sub delegado del partido de Huanta, Coronel Fernando Verdiana, solicitando a nombre de la Comunidad, se le expida testimonios respectivos, posteriormente los comuneros de Carhuanchu han presentado ante el Juez de Primera instancia de Tayacaja con fecha 27/01/1934,

Gladys I. Gordillo Frisancho
ABOGADO
CAP: 1482

LENIN VLADIMIR BURGOS C
INGENIERO CIVIL
REG. CIP. 217434

Ulises R. Burgos Diaz
ULISES R. BURGOS DIAZ
INGENIERO CIVIL
Reg. CIP. N° 117546

207901



RECUPERACIÓN DE LOS SERVICIOS ECOSISTÉMICOS DE LA MICROCUENCA CARHUANCHO, AFECTADA
POR LOS PASIVOS AMBIENTALES MINEROS DE LA EX UNIDAD MINERA SANTA ROSA 2.

ACTIVOS MINEROS S.A.C.

para que se archive los títulos de las comunidades de Carhuanchu y Pampalca
en la notaria Publica de don Alejandro Acevedo.

2.2.1.1. COLINDANTES REGISTRALES SEGÚN TITULO ARCHIVADO

CUADRO 2. Limites comunidad de Carhuanchu

• Por el Nor Oeste	Limita con tierras de la comunidad campesina Pampalca, y el predio "Ami Ami", (Propiedad de la Comunidad Campesina de Pampalca)
• Por el Nor Este	limita con tierras del Rio que separa Pampalca de Carhuanchu, hasta su confluencia con el rio Mantara, en el punto llamado Tincocc, se sigue el curso del rio mantara hasta su encuentro con el rio Huamccar, la línea sigue el curso de este rio hasta Huamancchocha
• Por el Sur Oeste	limita con la el sector denominado Matalla a Accoccasa
• Por el Sur Este	limita con tierras del sector denominado Ticllaccocha

Fuente: SUNARP Títulos Archivados

2.2.1.2. SERVICIOS DE SANEAMIENTO BÁSICO

SERVICIO	SI	NO
Agua Potable	X	
Alcantarillado		X
Energía Eléctrica	X	
Factibilidad de Servicios		X
Pistas y veredas		X

2.2.1.3. BASE GRAFICA REGISTRAL REFERENCIAL.

Gladys I. Gordillo Grisancha
ABOGADO
CAP: 1482

Ulises Van Burgos Diaz
ULISES VAN BURGOS DIAZ
INGENIERO CIVIL
Reg. CIP. N° 117346

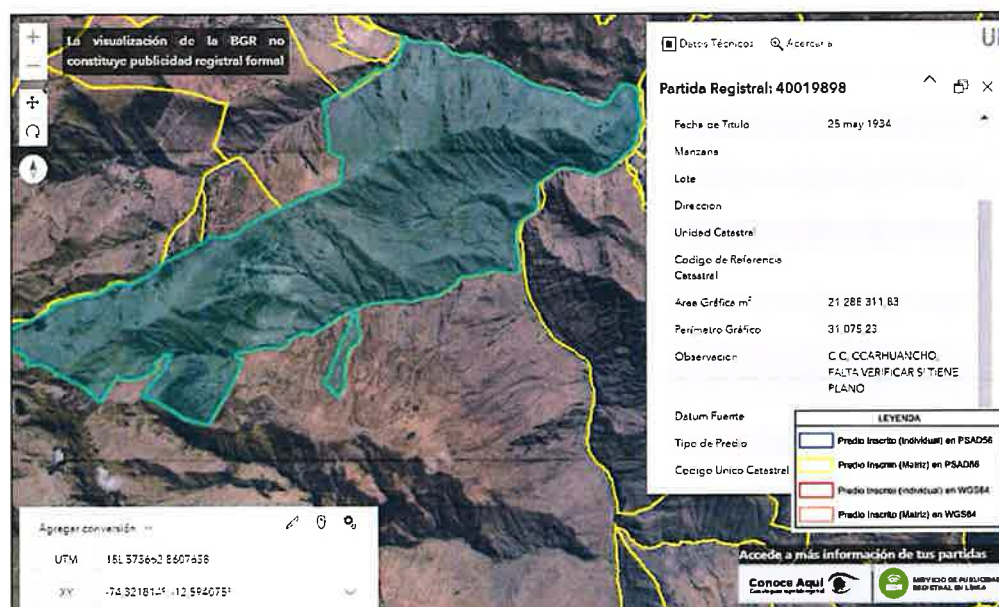
Lenin Vladimir Burgos Diaz
LENIN VLADIMIR BURGOS DIAZ
INGENIERO CIVIL
REG. CIP. 217434



RECUPERACIÓN DE LOS SERVICIOS ECOSISTÉMICOS DE LA MICROCUENCA CARHUANCHO, AFECTADA
POR LOS PASIVOS AMBIENTALES MINEROS DE LA EX UNIDAD MINERA SANTA ROSA 2.

ACTIVOS MINEROS S.A.C.

FIGURA 1. Polígono que obra en SUNARP , Partida Electrónica N° 40019898.



URSES IVAN BURGOS DIAZ
INGENIERO CIVIL
Reg. CIP. N° 117346

Fuente: Servicio de Visualización BGR-SUNARP

Coordenadas de la comunidad de Carhuanchu según información SUNARP. Servicio de visualización BGR-SUNARP; no constituye publicidad registral formal.

2.2.2. COMUNIDAD CAMPESINA PAMPALCA ANTECEDENTE

REGISTRAL P.E. 40017951.

Según la dirección de asuntos indígenas, a través del ministerio de Salud Pública, Trabajo y Previsión se declara la Resolución Suprema, en fecha 01 de diciembre de 1941, en el que se declara el reconocimiento e inscripción de oficio de la Comunidad de Indígenas "PAMPALCA";

En reconocimiento la existencia legal de personería jurídica de la Comunidad de Indígenas de "PAMPALCA" o inscribiéndola en el registro oficial de asuntos indígenas del Ministerio de Salud Pública, Trabajo. Cuya resolución no afecta los derechos que otras comunidades particulares pudieran tener sobre la propiedad de

LENIN VLADIMIR BURGOS DIAZ
INGENIERO CIVIL
REG. CIP. 217434

Gladys I. Gordillo Frisancho
ABOGADO
CAP: 1482

207903

RECUPERACIÓN DE LOS SERVICIOS ECOSISTÉMICOS DE LA MICROCUENCA CARHUANCHO, AFECTADA
POR LOS PASIVOS AMBIENTALES MINEROS DE LA EX UNIDAD MINERA SANTA ROSA 2.

ACTIVOS MINEROS S.A.C.




los tierras comprendidas dentro de las zonas consideradas por la nominación de su exclusivo dominio; dicho documento de reconocimiento establece la propiedad de la comunidad denominada "Pampalca", esta esta ubicado en la región sierra de la provincia de Chucampa del departamento de Huancavelica, en donde la extensión superficial se encuentra en la región sierra comprendida entre los pisos ecológicos yunga, quechua, suni y puna. Cuyo linderos son, por el Norte Limita con tierras de la comunidad campesina Coris (parte), y el predio "Ami Ami", (Parte), (Propiedad de la Comunidad Campesina de Pampalca), por el Este, limita con tierras del predio Ami, Ami, parte de la comunidad campesina de Pampalca y comunidad campesina de Carhuanchó (parte), Por el Sur, limita con la Comunidad Campesina de Carhuanchó, predios Tullpacancha I y II; por el Oeste limita con tierras del predio Tullpacancha, predio Tambo Ccocha B (Propiedad de la Comunidad Coris), y comunidad campesina Coris. De los linderos indicados tiene un perímetro que encierra el territorio comunal de 16,175.4268 ml. y un área global de 1,212 Ha con 9,106 m²; cuyas vías de acceso son a través de una carretera afirmada que va de Huancayo – Pampas, Cobriza, luego por una trocha carrozable hasta Pampalca.

Por lo descrito se realiza la inscripción en títulos y dominios de un proceso de inmatriculación a favor de la Comunidad Campesina de Pampalca, inscrito en la ficha N° 005, del registro de personerías jurídicas de Huanta – Churcampá, a mérito de lo dispuesto en el Art. 10 de la Ley 24657 "Ley de deslinde y titulación del territorio de las Comunidades Campesinas".

2.2.2.1. COLINDANTES REGISTRALES SEGÚN TÍTULO ARCHIVADO


ULISES IVAN BURGOS DIAZ
INGENIERO CIVIL
Reg. CIP. N° 117346


LENIN VLADIMIR BURGOS DIAZ
INGENIERO CIVIL
REG. CIP. 217434


Gladys J. Gordillo Trisancha
ABOGADO
CAP: 1482

RECUPERACIÓN DE LOS SERVICIOS ECOSISTÉMICOS DE LA MICROCUENCA CARHUANCHO, AFECTADA
POR LOS PASIVOS AMBIENTALES MINEROS DE LA EX UNIDAD MINERA SANTA ROSA 2.

ACTIVOS MINEROS S.A.C.



CUADRO 3. Límites comunidad de Pampalca

• Por el Norte	Limita con tierras de la comunidad campesina Coris (parte), y el predio "Ami Ami", (Parte), (Propiedad de la Comunidad Campesina de Pampalca)
• Por el Este	limita con tierras del predio Ami, Ami, parte de la comunidad campesina de Pampalca y comunidad campesina de Carhuanchu (parte)
• Por el Sur	limita con la Comunidad Campesina de Carhuanchu, predios Tullpacancha I y II.
• Por el Oeste	limita con tierras del predio Tullpacancha, predio Tambo Ccocha B (Propiedad de la Comunidad Coris), y comunidad campesina Coris

Fuente: SUNARP, Títulos Archivados

2.2.2.2. SERVICIOS DE SANEAMIENTO BÁSICO

SERVICIO	SI	NO
Agua Potable	X	
Alcantarillado		X
Energía Eléctrica	X	
Factibilidad de Servicios		X
Pistas y veredas		X

Gladys J. Gorafilo Grisancha
ABOGADO
CAP: 1482

Ulises Ivan Burgos Diaz
ULISES IVAN BURGOS DIAZ
INGENIERO CIVIL
Reg. CIP. N° 117346

Lenin Vladimir Burgos Diaz
LENIN VLADIMIR BURGOS DIAZ
INGENIERO CIVIL
REG. CIP. 217434

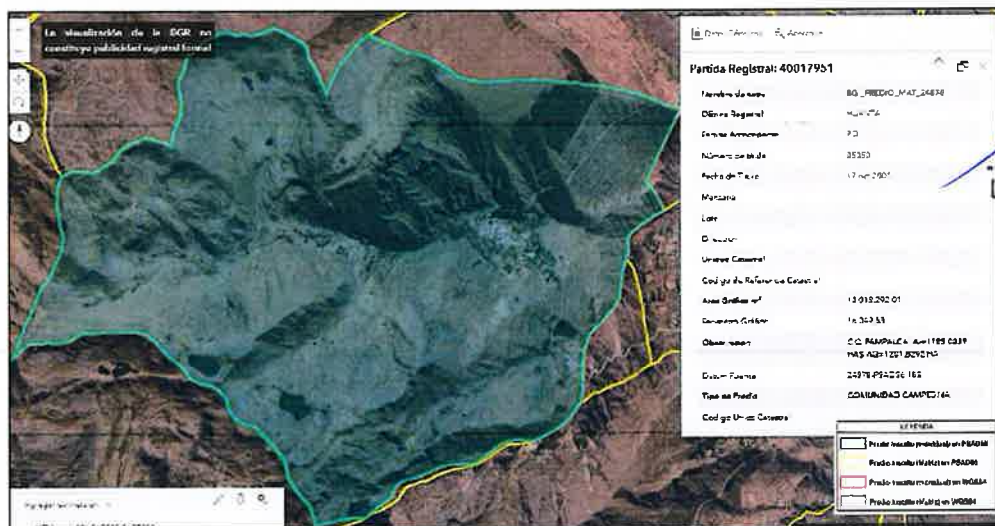


RECUPERACIÓN DE LOS SERVICIOS ECOSISTÉMICOS DE LA MICROCUENCA CARHUANCHO, AFECTADA
POR LOS PASIVOS AMBIENTALES MINEROS DE LA EX UNIDAD MINERA SANTA ROSA 2.

ACTIVOS MINEROS S.A.C.

2.2.2.3. BASE GRAFICA REGISTRAL.

FIGURA 2. Polígono que obra en SUNARP, Partida Electrónica N° 40019898.



LENIN VLADIMIR BURGOS DIAZ
INGENIERO CIVIL
REG. CIP. 217434

Fuente: Servicio de Visualización BGR-SUNARP

Coordenadas de la comunidad de Pampalca según información SUNARP. Servicio de visualización BGR-SUNARP. No constituye publicidad registral formal.

2.3. DE LOS 04 POLÍGONOS (BOTADEROS) OBJETO DE ESTUDIO DEL PROYECTO.

LOS POLÍGONOS DENOMINADOS BOTADEROS 1,2,3,4

Los polígonos objeto de estudio se encuentran georreferenciados en su mayor parte dentro de la comunidad de Carhuanchu según se muestra. En la Figura 03. En relación a las delimitaciones de las comunidades campesinas a nivel registral; se tiene la certeza del límite comunal según títulos archivados de la comunidad campesina Pampalca y límite referencial de la comunidad Campesina de Carhuanchu (por no contar con información gráfica en títulos archivados y/o documentos de antecedentes registrales).

Gladys I. Gorrallo Quesada
ABOGADO
CAP: 1492

ULISES IVAN BURGOS DIAZ
INGENIERO CIVIL
Reg. CIP. N° 117346

RECUPERACIÓN DE LOS SERVICIOS ECOSISTÉMICOS DE LA MICROCUENCA CARHUANCHO, AFECTADA
POR LOS PASIVOS AMBIENTALES MINEROS DE LA EX UNIDAD MINERA SANTA ROSA 2.

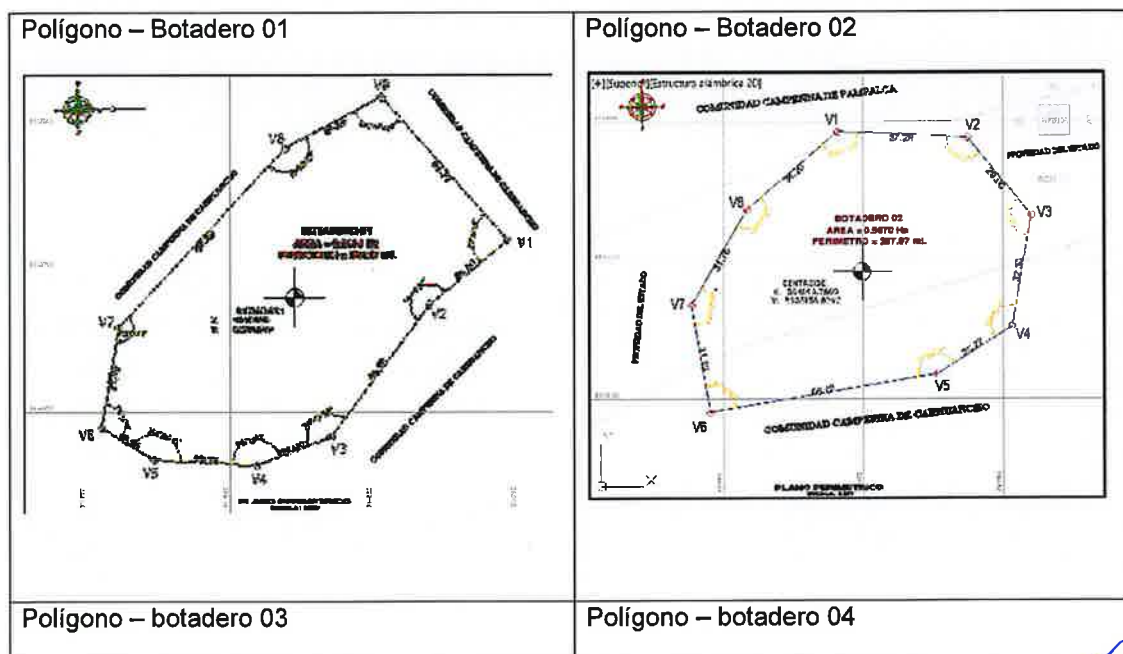
ACTIVOS MINEROS S.A.C.



En función a lo mencionado se ha establecido referencialmente los porcentajes de las posiciones geográficas de los botaderos con las comunidades campesinas de Pampalca y Carhuanchu según se muestra:

- Botadero N°: 1 con el 100% en la Comunidad Campesina de Carhuanchu.
- Botadero N°: 2 con el 35% en la Comunidad Campesina de Carhuanchu y 75 % en la Comunidad Campesina de Pampalca.
- Botadero N°: 3 con el 90% en la Comunidad Campesina de Carhuanchu y 10% en la en la Comunidad Campesina de Pampalca.
- Botadero N° 4 con el 100% en la Comunidad Campesina de Carhuanchu.

FIGURA 3. Polígonos denominados Botaderos.



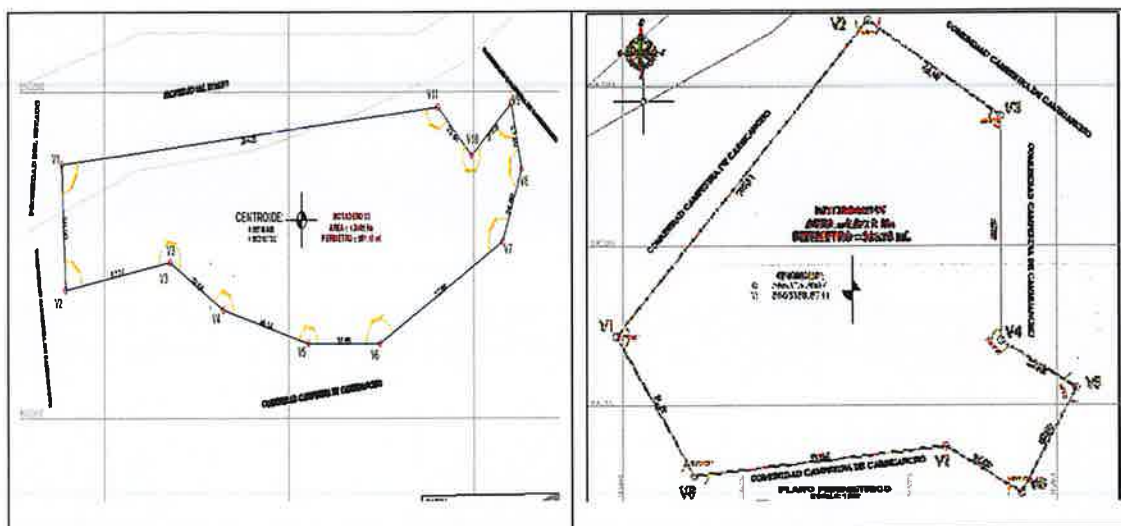
Gladys I. Gordillo Frisanchu
ABOGADO
CAP: 1482

Ulises Ivan Burgos Diaz
ULISES IVAN BURGOS DIAZ
INGENIERO CIVIL
Reg. CIP. N° 117346

Lenin Vladimir Burgos Diaz
LENIN VLADIMIR BURGOS DIAZ
INGENIERO CIVIL
REG. CIP. 217434

RECUPERACIÓN DE LOS SERVICIOS ECOSISTÉMICOS DE LA MICROCUENCA CARHUANCHO, AFECTADA
POR LOS PASIVOS AMBIENTALES MINEROS DE LA EX UNIDAD MINERA SANTA ROSA 2.

ACTIVOS MINEROS S.A.C.



De la información recabada de SUNARP, según las coordenadas que delimitan las comunidades de Carhuanchu y Pampalca se tiene segmentos libres, que de corroborar dicha delimitación constituirían segmentos de libre propiedad o propiedad del estado, esta información se encuentra identificada con esta condición según se muestra en la siguiente figura. N° 03 – imagen 02 y 03.

2.4. PERSONERÍA JURÍDICA DE LAS PROPIEDADES REGISTRALES.

2.4.1. COMUNIDAD CAMPESINA CARHUANCHO.

La comunidad Campesina de Carhuanchu cuenta con personería jurídica inscrita en la partida registral 02002522; cuya vigencia se encuentra activa dentro del periodo 2023-2024.

Gladys I. Gordillo Trisancha
ABOGADO
CAP: 1482

Ulises Van Burgos Díaz
INGENIERO CIVIL
Reg. CIP. N° 117346

Lenin Vladimir Burgos Díaz
INGENIERO CIVIL
REG. CIP. 217434

207908

RECUPERACIÓN DE LOS SERVICIOS ECOSISTÉMICOS DE LA MICROCUENCA CARHUANCHO, AFECTADA
POR LOS PASIVOS AMBIENTALES MINEROS DE LA EX UNIDAD MINERA SANTA ROSA 2.

ACTIVOS MINEROS S.A.C.



FIGURA 4. Ficha de Personería Jurídica Comunidad Carhuanchu.

PUBLICIDAD : 3177573 Recibo N° 2024-1126-3303 Partida N° 02002522 CERTI. LITERAL - PJ



**INSCRIPCION DE COMUNIDADES CAMPESINAS Y NATIVAS
COMUNIDAD CAMPESINA CCARHUANCHO**

ZONA REGISTRAL N° XIV - SEDE
AYACUCHO
OFICINA REGISTRAL HUANTA
N° Partida: 02002522



REGISTRO DE PERSONAS JURIDICAS
RUBRO: DIRECTIVA COMUNAL Y OTROS MADATARIOS
C00011

NOMBRAMIENTO DE DIRECTIVA COMUNAL. Por Asamblea General Extraordinaria de fecha 15/11/2022, se ELIGIO por unanimidad a los nuevos miembros de la directiva comunal, para el periodo: 2023-2024, el cual se encuentra conformado de la siguiente manera:

PRESIDENTE	: LEOMIDES CORONADO CHOCCE, D.N.I. N° 28594428.
VICEPRESIDENTE	: CASIANO LUNAZCO SOTO, D.N.I. N° 28592918.
SECRETARIO	: WALTER RICRA CCENTE, D.N.I. N° 73991486.
TESORERO	: DOLORES PARIONA NALVARTE, D.N.I. N° 44544881.
FISCAL	: MARCELINO POTO CINO SOTO, D.N.I. N° 80029653.
VOCAL 1	: ROXANA POLANCO CCENTE, D.N.I. N° 70199096.
VOCAL 2	: AURORA POTO CINO LUNAZCO, D.N.I. N° 72027195.

LIBROS ACREDITADOS:

- Fojas 69 al 72 del Libro de Actas N° 03, legalizado su apertura con fecha 18/11/2008, por el notario público de Huanca, Ladislao Amao Rodas, con Registro N° 763-2008.
- Libro Padrón N° 03, legalizado su apertura con fecha 16/12/2016, por el notario público de Huanca, Ladislao Amao Rodas, con Registro N° 352-2016.

Por copias certificadas del 28/11/2022 y 30/01/2023, expedidas por el notario público de Huanca, Samy Ibet Betalleluz Betalleluz.

Presentación.- El título fue presentado el 29/11/2022 a las 11:47:19 AM horas, bajo el N° 2022-03581405 del Tomo Diario 0089. Derechos cobrados S/ 28.00 soles con Recibo(s) Número(s) 00007009-1126.-HUANTA, 01 de febrero de 2023.



Agripina A. Valencia Manrique
REGISTRADOR PUBLICO

Copia y. José Naupari
Certificado de Copia Legal
N° 112 - Sup. Ayacucho
Oficial Registral de Huanca

Pag. Solicitadas : 13 IMPRESION 17/05/2024 09:22:03 Página 13 de 13
No existen Títulos Pendientes y/o Suspendidos

Página Número 1

Resolución del Superintendente Nacional de los Registros Públicos N° 124-97-SUNARP

Gladys H. Gordillo Frisancho
ABOGADO
CAP: 1492

Ulises N. Burgos Díaz
INGENIERO CIVIL
Reg. CIP. N° 117348

Lenin Vladimir Burgos Díaz
INGENIERO CIVIL
REG. CIP. 217434

RECUPERACIÓN DE LOS SERVICIOS ECOSISTÉMICOS DE LA MICROCUENCA CARHUANCHO, AFECTADA
POR LOS PASIVOS AMBIENTALES MINEROS DE LA EX UNIDAD MINERA SANTA ROSA 2.

ACTIVOS MINEROS S.A.C.




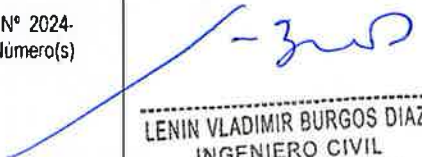
2.4.2. COMUNIDAD CAMPESINA PAMPALCA.

La comunidad Campesina de Pampalca cuenta con personería jurídica inscrita en la partida registral 11000745; cuya vigencia se encuentra activa dentro del periodo 2024-2025.

FIGURA 5. Ficha de Personería Jurídica Comunidad Pampalca.

		ZONA REGISTRAL N° XIV - SEDE AYACUCHO OFICINA REGISTRAL HUANTA N° Partida: 11000745
INSCRIPCION DE COMUNIDADES CAMPESINAS Y NATIVAS COMUNIDAD CAMPESINA DE PAMPALCA		
REGISTRO DE PERSONAS JURIDICAS RUBRO: DIRECTIVA COMUNAL Y OTROS MADATARIOS C00017: NOMBRAMIENTO DE DIRECTIVA COMUNAL		
<p>Por Asamblea General Extraordinaria de fecha 10.12.2023, (Fojas 52 a 63). Se acordó ELEGIR a los integrantes de la Directiva Comunal, el cual ha quedado conformado de la siguiente manera:</p>		
Periodo: 2024 – 2025		
PRESIDENTE	: YONER ASORZA URBANO con D.N.I N° 41925022.	
VICEPRESIDENTE	: PANFILO HUAYRA CHAVEZ, con D.N.I N° 23678861.	
SECRETARIO	: ELVIS QUISPE APARCO, con D.N.I N° 45005193.	
TESORERA	: JAQUELIN BUENDIA CUADROS con D.N.I N° 45637265.	
FISCAL	: MANUEL TEODOCIO CUADROS HUAMAN con D.N.I N° 23678853.	
VOCALI	: MARGARITA SULCA AROTOMA, con D.N.I N° 23712743.	
VOCAL II	: MAXIMA CUADROS CERAS con D.N.I N° 80035530.	
LIBROS ACREDITADOS Libro de Actas N° 45 , legalizado su apertura con fecha 10.06.2023 por el Juez de Paz del Juzgado de Expansión Cobriza Hugo Montero Garcia, con Reg.N°19-2023. Libro Padrón N° 09 , legalizado su apertura con fecha 08.08.2011 , por el Juez de Paz del Juzgado de Expansión Cobriza Ysmar Cárdenas García, con Reg.N°013. Según así consta de las copias certificadas de fecha 21.12.2023 expedidas por la Notaria Pública Dra. Samy Ibett Betalleluz Betalleluz.		
Presentación: El título fue presentado el 11/01/2024 a las 08:15:08 AM horas, bajo el N° 2024-00091342 del Tomo Diario 0089. Derechos cobrados S/ 30.80 soles con Recibo(s) Número(s) 00000511-01 00001138-01.-HUANTA, 19 de Enero de 2024. Presentación electrónica.		
 Agripina A. Valencia Manrique REGISTRADOR PUBLICO		


ULISES IVAN BURGOS DIAZ
 INGENIERO CIVIL
 Reg. CIP. N° 117346


LENIN VLADIMIR BURGOS DIAZ
 INGENIERO CIVIL
 REG. CIP. 217434

RECUPERACIÓN DE LOS SERVICIOS ECOSISTÉMICOS DE LA MICROCUENCA CARHUANCHO, AFECTADA
POR LOS PASIVOS AMBIENTALES MINEROS DE LA EX UNIDAD MINERA SANTA ROSA 2.

ACTIVOS MINEROS S.A.C.

2.5. De las estructuras de los Polígonos denominados Botaderos

Los polígonos de los botaderos son estructuras designadas para los botaderos que permitirán la recuperación de los servicios ecosistémicos de la microcuenca Carhuacho, afectada por los pasivos ambientales mineros de la ex unidad minera santa rosa 2, distrito de pedro de coris, provincia de Churcampá, departamento de Huancavelica – estudio de titularidad de predios y liberación de interferencias

RESUMEN CRONOLÓGICO DE ÁREAS

CUADRO 4. Cuadro resumen de datos de inscripción de “Comunidad Campesina Carhuacho”

Inscripción Registral	Acto Registral	Titular	Área (m2.)	Año
Acto transcrito según ficha de traslado; antecedente nominal Primera inscripción que corre bajo la partida CXXIII, tomo 11 continua de la ficha de traslado N° 000043; cuya descripción del inmueble se cita, Predio Rustico, de las tierras Carhuacho antes de las tierras de cofradía de Nuestra Señora de la Purísima de Pampalca, distrito de San Pedro de Coris (antes Paucarbamba),	Inmatriculación	Comunidad Campesina de Carhuacho	21,288311.83	1946

ULISES IVI BURGOS DIAZ
INGENIERO CIVIL
Reg. CIP. N° 117346

LENIN VLADIMIR BURGOS DIAZ
INGENIERO CIVIL
REG. CIP. 217434



Gladys I. Gordillo Trisancha
ABOGADO
CAP: 1482



RECUPERACIÓN DE LOS SERVICIOS ECOSISTÉMICOS DE LA MICROCUENCA CARHUANCHO, AFECTADA
POR LOS PASIVOS AMBIENTALES MINEROS DE LA EX UNIDAD MINERA SANTA ROSA 2.

ACTIVOS MINEROS S.A.C.



Provincia de				
Churcampa (antes				
Tayacaja) y				
departamento de				
Huancavelica con una				
extensión superficial				
de 18 a 20 fanegadas				

**CUADRO 5. Cuadro resumen de datos de inscripción de "Comunidad
Campesina Pampalca"**

Inscripción Registral	Acto Registral	Titular	Área (Ha.)	Año
De los linderos indicados tiene un perímetro que encierra el territorio comunal de 16,175.4268 ml. y un área global de 1,212 Ha con 9,106 m ² ; cuyas vías de acceso son a través de una carretera afirmada que va de Huancayo – Pampas, Cobriza, luego por una trocha carrozable hasta Pampalca.	Inmatriculación.	Comunidad Campesina Pampalca	1,212 Ha	1941
Por lo descrito se realiza la inscripción en títulos y dominios de un proceso de inmatriculación a favor de la Comunidad	 ULISES VAN BURGOS DÍAZ INGENIERO CIVIL REG. CIP. N° 117346			 LENIN VLADIMIR BURGOS DIAZ INGENIERO CIVIL REG. CIP. 217434


 Gladys I. Gordillo Trisancio
 ABOGADO
 CAP. 1482

RECUPERACIÓN DE LOS SERVICIOS ECOSISTÉMICOS DE LA MICROCUENCA CARHUANCHO, AFECTADA
POR LOS PASIVOS AMBIENTALES MINEROS DE LA EX UNIDAD MINERA SANTA ROSA 2.

ACTIVOS MINEROS S.A.C.



Inscripción Registral	Acto Registral	Titular	Área (Ha.)	Año
Campesina de Pampalca, inscrito en la ficha N° 005, del registro de personerías jurídicas de Huanta – Churcampá, a mérito de dispuesto en el Art. 10 de la Ley 24657 "Ley de deslinde y titulación del territorio de las Comunidades Campesinas"	 ULISES IVAN BURGOS DIAZ INGENIERO CIVIL Reg. CIP. N° 117346			 LENIN VLADIMIR BURGOS DIAZ INGENIERO CIVIL REG. CIP. 217434

2.6. SITUACIÓN JURÍDICA.

2.6.1. Identificación del Propietarios

- Las dos comunidades campesinas constituyen propiedad privada con precedente registral, por ende, estos cuentan con socios dentro de su conformación suscrito en los documentos de creación y personería jurídica respectivamente,
- Los 04 polígonos objeto de estudio están constituido plenamente en la propiedad de la Comunidad Campesina de Carhuanchó y ligeramente en parte de la Comunidad Campesina Pampalca, estos terrenos pertenecen completamente a la comunidad campesina, mas no a algún socio que haya sido parte de un proceso de parcelación o entrega de los terrenos que hayan podido ser adjudicado por la asociación de la comunidad.

2.6.2. Situaciones de Hecho y Tractos Sucesivos.

Las Comunidades Campesinas según los tractos sucesivos han realizado adjudicaciones a favor de entidades y/o otros aspectos que no afectan los terrenos identificados como botaderos que son precisamente objeto de estudio.


Gladys L. Gordillo Trisancha
ABOGADO
CAP: 1482



RECUPERACIÓN DE LOS SERVICIOS ECOSISTÉMICOS DE LA MICROCUENCA CARHUANCHO, AFECTADA
POR LOS PASIVOS AMBIENTALES MINEROS DE LA EX UNIDAD MINERA SANTA ROSA 2.

ACTIVOS MINEROS S.A.C.

2.6.3. Duplicidades Registrales y/o Notariales.

Del mismo modo no se han identificado duplicidades registrales que afecten los derechos jurídicos de las comunidades, cabe indicar que los propietarios actuales son las comunidades campesinas en mención.

2.6.4. Procesos Judiciales.

Las Comunidades Campesinas, no se encuentra en procesos judiciales alguno, que se haya podido evidenciar a la fecha; por cuanto las delimitaciones de sus linderos no afectan propiedad de terceros directa o indirectamente.

2.6.5. Cargas y/o gravámenes

Según las escrituras públicas y ventas realizadas, el predio no contiene cargas ni gravámenes registrados en los registros de predios SUNARP.

3. FASE DE CAMPO IDENTIFICACIÓN FÍSICA DE TERRENOS.

Está compuesta por 04 polígonos denominados Botaderos 1,2,3,4, que se encuentran ubicados el departamento de Huancavelica según se indica; así mismo se ha realizado el levantamiento topográfico de la delimitación física de las comunidades campesinas de Carhuanchu y Pampalca; considerando que cuentan con Hitos identificables que delimitan los mismos.

UBICACIÓN Y LOCALIZACIÓN


Huancavelica

Provincia : Churcampá

Distrito : San Pedro de Coris

Dirección : Comunidad Campesina Carhuanchu

Denominación : Botadero 01.


ULISES IVAN BURGOS DIAZ
INGENIERO CIVIL
Reg. CIP. N° 117346


Gladys I. Gordillo Grisancio
ABOGADO
CAP. 1482

RECUPERACIÓN DE LOS SERVICIOS ECOSISTÉMICOS DE LA MICROCUENCA CARHUANCHO, AFECTADA
POR LOS PASIVOS AMBIENTALES MINEROS DE LA EX UNIDAD MINERA SANTA ROSA 2.

ACTIVOS MINEROS S.A.C.



UBICACIÓN	LOCALIZACIÓN
Región	Huacavelica
Provincia	Churcampa
Distrito	San Pedro de Coris
Dirección	Comunidad Campesina Carhuacho; Comunidad Campesina Pampalca

Accesibilidad: terreno se encuentra en la parte rural del distrito de San Pedro de Coris, cuyo acceso a la comunidad campesina de Carhuacho es por trocha carrozable, y carretera afirmada.

3.4. IDENTIFICACIÓN Y CARACTERÍSTICAS DEL PREDIO

3.4.1. POLÍGONO DENOMINADO BOTADERO 01.


UBICACIÓN:

Departamento : Huancavelica
Provincia : Churcampa
Distrito : San Pedro de Coris
Dirección : Comunidad Campesina Carhuacho
Denominación : Botadero 01.

LINDEROS Y COLINDANCIAS:


ULISES IVAN BURGOS DIAZ
INGENIERO CIVIL
Reg. CIP. N° 117346


Gladys J. Gordillo Grisancio
ABOGADO
CAP: 1492


LENIN VLADIMIR BURGOS DIAZ
INGENIERO CIVIL
REG. CIP. 217434



RECUPERACIÓN DE LOS SERVICIOS ECOSISTÉMICOS DE LA MICROCUENCA CARHUANCHO, AFECTADA

POR LOS PASIVOS AMBIENTALES MINEROS DE LA EX UNIDAD MINERA SANTA ROSA 2.

ACTIVOS MINEROS S.A.C.

• (NOR-ESTE) Á R	Colinda con Prop: Comunidad Campesina de Carhuanchu, del vértice V9-V1 en línea regular con una longitud 53.31 ml.
• (SUR-ESTE) E A	Colinda con Prop: Comunidad Campesina de Carhuanchu, del vértice V1-V3 en línea regular con una longitud 74.15 ml.
• (SUR) Y	Colinda con Prop: Comunidad Campesina de Carhuanchu, del vértice V3-V6 en línea regular con una longitud 68.00 ml.
• (NOR-OESTE) P E	Colinda con Prop: Comunidad Campesina de Carhuanchu, del vértice V6-V9 en línea regular con una longitud 126.93 ml.

PERÍMETRO:

El predio tiene una forma irregular con un área total de **0.6444 Ha** y un perímetro de **322.37 ml.**

CUADRO DE DATOS TECNICOS WGS-84

Ulises
ULISES M. BURGOS DIAZ
INGENIERO CIVIL
Reg. CIP. N° 117346

CUADRO DE DATOS TÉCNICOS					
VERTICES	LADOS	DISTANCIAS	ANGULOS INTERNOS	ESTE(X)	NORTE(Y)
V1	V1-V2	28.03	88° 16' 44.4"	564,717.1902	8,602,767.8019
V2	V2-V3	46.12	194° 3' 30.0"	564,695.5441	8,602,749.9974
V3	V3-V4	21.96	147° 47' 20.0"	564,668.1078	8,602,712.9241
V4	V4-V5	28.73	155° 15' 0.4"	564,647.6477	8,602,704.9531
V5	V5-V6	17.31	152° 26' 48.2"	564,618.9713	8,602,706.6892
V6	V6-V7	28.39	111° 16' 5.0"	564,604.1382	8,602,715.6082
V7	V7-V8	68.29	146° 46' 3.6"	564,608.9457	8,602,743.5869
V8	V8-V9	30.25	161° 23' 32.8"	564,655.5009	8,602,793.5425
V9	V9-V1	53.31	102° 44' 55.7"	564,682.1072	8,602,807.9347

Gladys I. Gordillo
Gladys I. Gordillo Grisancha
ABOGADO
CAP. 1482

Lenin
LENIN VLADIMIR BURGOS DIAZ
INGENIERO CIVIL
REG. CIP. 217434

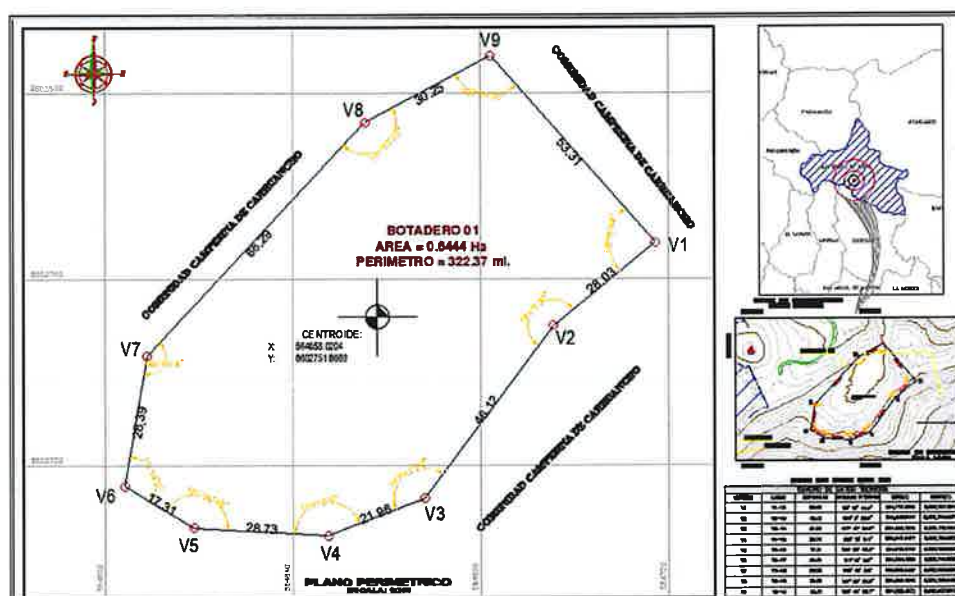


RECUPERACIÓN DE LOS SERVICIOS ECOSISTÉMICOS DE LA MICROCUENCA CARHUANCHO, AFECTADA
POR LOS PASIVOS AMBIENTALES MINEROS DE LA EX UNIDAD MINERA SANTA ROSA 2.

ACTIVOS MINEROS S.A.C.

PLANO DE PERIMÉTRICO UBICACIÓN Y LOCALIZACIÓN

Plano Perimétrico, de ubicación y Localización Botadero 01.



Fuente: Levantamiento topográfico por el proyecto.

3.4.2. POLÍGONO DENOMINADO BOTADERO 02.

UBICACIÓN:

Departamento : Huancavelica
Provincia : Churcampá
Distrito : San Pedro de Coris
Dirección : Comunidad Campesina Ccarhuanchó
Denominación : Botadero 02.

Ulises Ivan Burgos Diaz
ULISES IVAN BURGOS DIAZ
INGENIERO CIVIL
Reg. CIP. N° 117346

Gladys I. Gordillo Gonsalves
Gladys I. Gordillo Gonsalves
ABOGADO
CAP. 1482

Lenin Vladimir Burgos Diaz
LENIN VLADIMIR BURGOS DIAZ
INGENIERO CIVIL
REG. CIP. 217434

207917



RECUPERACIÓN DE LOS SERVICIOS ECOSISTÉMICOS DE LA MICROCUENCA CARHUANCHO, AFECTADA
POR LOS PASIVOS AMBIENTALES MINEROS DE LA EX UNIDAD MINERA SANTA ROSA 2.

ACTIVOS MINEROS S.A.C.

LINDEROS Y COLINDANCIAS:

• (NORTE)	Colinda con Prop: Comunidad Campesina de Pampalca, del vértice V1-V2 en línea regular con una longitud 37.28 ml.
• (ESTE)	Colinda con Prop: Comunidad Campesina de Carhuanchu y Comunidad Campesina de Pampalca del vértice V2-V5 en línea regular con una longitud 86.57 ml.
• (SUR)	Colinda con Prop: Comunidad Campesina de Carhuanchu, del vértice V5-V6 en línea regular con una longitud 66.07 ml.
• (OESTE)	Colinda con Prop: Comunidad Campesina de Carhuanchu, Comunidad Campesina de Pampalca, del vértice V6-V1 en línea regular con una longitud 97.15 ml.

ULISES WAT BURGOS DIAZ
INGENIERO CIVIL
Reg. C.P. N° 117346

ÁREA Y PERÍMETRO:

El predio tiene una forma irregular con un área total de **0.5670 Ha** y un perímetro de **287.07 ml.**

CUADRO DE DATOS TÉCNICO WGS-84

CUADRO DE DATOS TÉCNICOS					
VERTICES	LADOS	DISTANCIAS	ANGULOS INTERNOS	ESTE(X)	NORTE(Y)
V1	V1-V2	37.28	136° 31' 28.9"	564,912.6751	8,603,196.9754
V2	V2-V3	29.00	131° 43' 56.6"	564,949.9214	8,603,195.3114
V3	V3-V4	32.30	131° 2' 7.5"	564,968.2374	8,603,172.8332
V4	V4-V5	25.27	132° 29' 4.3"	564,962.7445	8,603,141.0002
V5	V5-V6	66.07	156° 54' 30.8"	564,941.4783	8,603,127.3506
V6	V6-V7	31.19	90° 16' 20.3"	564,876.3304	8,603,116.3283
V7	V7-V8	31.76	140° 10' 58.9"	564,870.9814	8,603,147.0553
V8	V8-V1	34.20	160° 51' 32.6"	564,886.8342	8,603,174.5776

LENIN VLADIMIR BURGOS DIAZ
INGENIERO CIVIL
REG. CIP. 217434

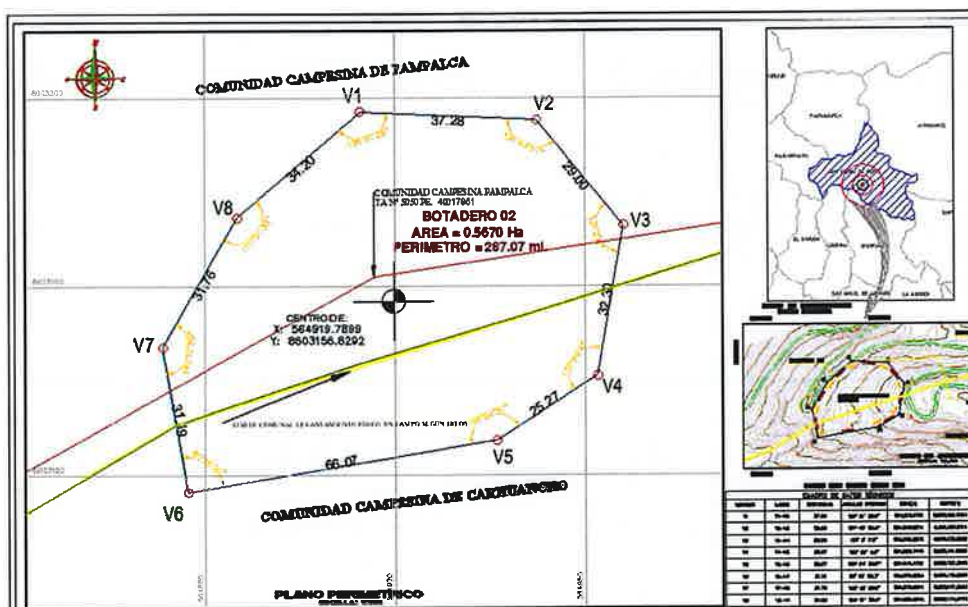
RECUPERACIÓN DE LOS SERVICIOS ECOSISTÉMICOS DE LA MICROCUENCA CARHUANCHO, AFECTADA
POR LOS PASIVOS AMBIENTALES MINEROS DE LA EX UNIDAD MINERA SANTA ROSA 2.

ACTIVOS MINEROS S.A.C.



PLANO DE PERIMÉTRICO UBICACIÓN Y LOCALIZACIÓN

Plano Perimétrico, de ubicación y Localización Botadero 02.



Fuente: Levantamiento topográfico por el proyecto.

Según levantamiento físico realizado por el equipo topográfico en campo; la delimitación del Botadero 02; se encuentra entre la Comunidad Campesina de Carhuanchu y la Comunidad Campesina de Pampalca.

3.4.3. POLÍGONO DENOMINADO BOTADERO 03.

UBICACIÓN:

Departamento : Huancavelica
Provincia : Churcampá
Distrito : San Pedro de Coris
Dirección : Comunidad Campesina Carhuanchu
Denominación : Botadero 03.

Ulises
ULISES IVAN BURGOS DIAZ
INGENIERO CIVIL
Reg. CIP. N° 117346

Lenin
LENIN VLADIMIR BURGOS DIAZ
INGENIERO CIVIL
REG. CIP. 217434

RECUPERACIÓN DE LOS SERVICIOS ECOSISTÉMICOS DE LA MICROCUENCA CARHUANCHO, AFECTADA
POR LOS PASIVOS AMBIENTALES MINEROS DE LA EX UNIDAD MINERA SANTA ROSA 2.

ACTIVOS MINEROS S.A.C.



LINDEROS Y COLINDANCIAS:

• (NORTE)	Colinda con Prop: Comunidad Campesina de Pampalca y Comunidad Campesina de Ccarhuacho, del vértice V1-V11 en línea regular con una longitud 204.28 ml.
• (ESTE)	Colinda con Prop: Comunidad Campesina de Ccarhuacho del vértice V11-V6 en línea regular con una longitud 169.08 ml.
• (SUR)	Colinda con Prop: Comunidad Campesina de Ccarhuacho, del vértice V6-V2 en línea regular con una longitud 175.53 ml.
• (OESTE)	Colinda con Prop: Comunidad Campesina de Ccarhuacho y Campesina de Pampalca, del vértice V2-V1 en línea regular con una longitud 38.30 ml.

ULISES IVÁN BURGOS DIAZ
INGENIERO CIVIL
Reg. CIP. N° 117346

ÁREA Y PERÍMETRO:

El predio tiene una forma irregular con un área total de **1.2405 Ha** y un perímetro de **587.19 ml.**

CUADRO DE DATOS TÉCNICO WGS-84

CUADRO DE DATOS TÉCNICOS					
VERTICES	LADOS	DISTANCIAS	ANGULOS INTERNOS	ESTE(X)	NORTE(Y)
V1	V1-V2	105.71	107° 0' 19.7"	565,238.0163	8,603,177.3101
V2	V2-V3	44.07	98° 3' 23.5"	565,307.8744	8,603,256.6419
V3	V3-V4	56.27	123° 18' 36.0"	565,344.7043	8,603,232.4400
V4	V4-V5	23.98	240° 2' 50.3"	565,344.7043	8,603,176.1665
V5	V5-V6	30.36	89° 59' 60.0"	565,365.4819	8,603,164.1934
V6	V6-V7	24.06	90° 55' 23.2"	565,350.3217	8,603,137.8851
V7	V7-V8	70.04	215° 2' 48.1"	565,329.2825	8,603,149.5616
V8	V8-V1	41.21	115° 36' 39.2"	565,259.6278	8,603,142.2195

Gladys J. Gordillo Frisancho
ABOGADO
CAP: 1482

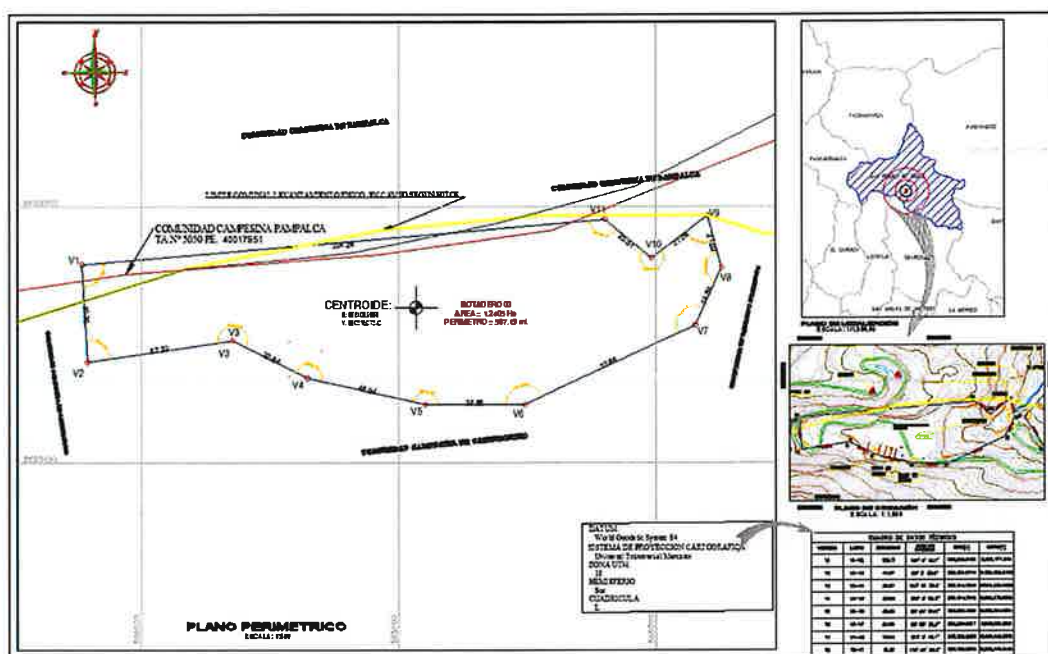


RECUPERACIÓN DE LOS SERVICIOS ECOSISTÉMICOS DE LA MICROCUENCA CARHUANCHO, AFECTADA
POR LOS PASIVOS AMBIENTALES MINEROS DE LA EX UNIDAD MINERA SANTA ROSA 2.

ACTIVOS MINEROS S.A.C.

PLANO DE PERIMÉTRICO UBICACIÓN Y LOCALIZACIÓN

Plano Perimétrico, de ubicación y Localización Botadero 03.



Fuente: Levantamiento topográfico por el proyecto.

Según levantamiento físico realizado por el equipo topográfico en campo; la delimitación del Botadero 03; se encuentra entre la Comunidad Campesina de Carhuanchu y la Comunidad Campesina de Pampalca.

Ulises IV. Burgos Díaz
ULISES IV. BURGOS DIAZ
INGENIERO CIVIL
Reg. CIP. N° 117346

3.4.4. POLÍGONO DENOMINADO BOTADERO 04.

UBICACIÓN:

Departamento : Huancavelica
Provincia : Churcampá
Distrito : San Pedro de Coris
Dirección : Comunidad Campesina Carhuanchu
Denominación : Botadero 04.

Lenin Vladimir Burgos Díaz
LENIN VLADIMIR BURGOS DIAZ
INGENIERO CIVIL
REG. CIP. 217434



RECUPERACIÓN DE LOS SERVICIOS ECOSISTÉMICOS DE LA MICROCUENCA CARHUANCHO, AFECTADA
POR LOS PASIVOS AMBIENTALES MINEROS DE LA EX UNIDAD MINERA SANTA ROSA 2.

ACTIVOS MINEROS S.A.C.

LINDEROS Y COLINDANCIAS:

• (NOR-ESTE)	Colinda con Prop: Comunidad Campesina de Pampalca, del vértice V2-V3 en línea regular con una longitud 44.07 ml.
• (ESTE)	Colinda con Prop: Comunidad Campesina de Ccarhuacho del vértice V3-V6 en línea regular con una longitud 110.61 ml.
• (SUR)	Colinda con Prop: Comunidad Campesina de Ccarhuacho, del vértice V6-V8 en línea regular con una longitud 94.10 ml.
• (OESTE)	Colinda con Prop: Comunidad Campesina de Ccarhuacho y Comunidad Campesina de Pampalca, del vértice V8-V2 en línea regular con una longitud 146.92 ml.

ULISES IVAN BURGOS DIAZ
INGENIERO CIVIL
Reg. CIP. N° 117346

ÁREA Y PERÍMETRO:

El predio tiene una forma irregular con un área total de **0.8772 Ha** y un perímetro de **395.70 ml.**

CUADRO DE DATOS TÉCNICO WGS-84

CUADRO DE DATOS TÉCNICOS					
VERTICES	LADOS	DISTANCIAS	ANGULOS INTERNOS	ESTE(X)	NORTE(Y)
V1	V1-V2	105.71	107° 0' 19.7"	565,238.0163	8,603,177.3101
V2	V2-V3	44.07	98° 3' 23.5"	565,307.8744	8,603,256.6419
V3	V3-V4	56.27	123° 18' 36.0"	565,344.7043	8,603,232.4400
V4	V4-V5	23.98	240° 2' 50.3"	565,344.7043	8,603,176.1665
V5	V5-V6	30.36	89° 59' 60.0"	565,365.4819	8,603,184.1934
V6	V6-V7	24.06	90° 55' 23.2"	565,350.3217	8,603,137.8851
V7	V7-V8	70.04	215° 2' 48.1"	565,329.2825	8,603,149.5616
V8	V8-V1	41.21	115° 36' 39.2"	565,259.6278	8,603,142.2195

LENIN VLADIMIR BURGOS DIAZ
INGENIERO CIVIL
REG. CIP. 217434

Glady's J. Gordillo Trisancio
ABOGADO
CAP. 1482

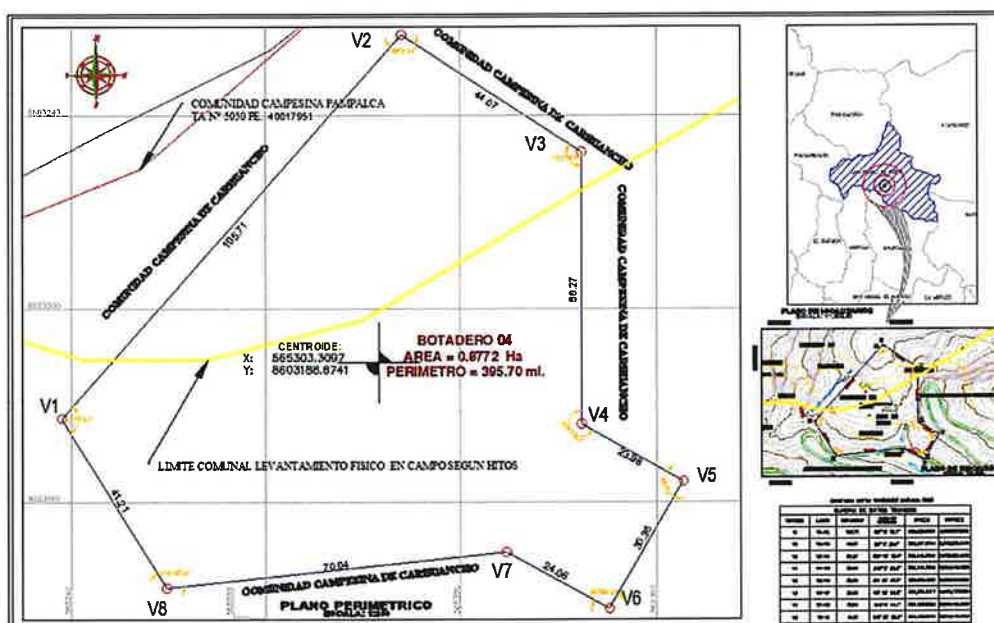


RECUPERACIÓN DE LOS SERVICIOS ECOSISTÉMICOS DE LA MICROCUENCA CARHUANCHO, AFECTADA POR LOS PASIVOS AMBIENTALES MINEROS DE LA EX UNIDAD MINERA SANTA ROSA 2.

ACTIVOS MINEROS S.A.C.

PLANO DE PERIMÉTRICO UBICACIÓN Y LOCALIZACIÓN

FIGURA 6. Plano Perimétrico, de ubicación y Localización Botadero 04.



ULISES IVÁN BURGOS DIAZ
INGENIERO CIVIL
Reg. CIP. N° 117346

Fuente: Levantamiento topográfico por el proyecto.

Según levantamiento físico realizado por el equipo topográfico en campo; la delimitación del Botadero 04; se encuentra entre la Comunidad Campesina de Ccarhuanchu y la Comunidad Campesina de Pampalca.

3.4.5. LEVANTAMIENTO TOPOGRÁFICO METODOLOGIA Y PROCESAMIENTO.

El levantamiento topográfico de la zona de la ex U.M. Santa Rosa 2, realizado por El Consultor Ing. Lenin Vladimir Burgos Diaz para la empresa Activos Mineros S.A.C. corresponde a la realización de trabajos de geodesia y topografía en la zona en estudio.

LENIN VLADIMIR BURGOS DIAZ
INGENIERO CIVIL
REG. CIP. 217434



RECUPERACIÓN DE LOS SERVICIOS ECOSISTÉMICOS DE LA MICROCUENCA CARHUANCHO, AFECTADA
POR LOS PASIVOS AMBIENTALES MINEROS DE LA EX UNIDAD MINERA SANTA ROSA 2.

ACTIVOS MINEROS S.A.C.

Se ha realizado el servicio de Levantamiento Fotogramétrico con empleo de tecnología DRONE, GPS-DIFERENCIAL, combinadas para la generación topográfica. El presente Informe Técnico de Campo detalla las labores realizadas para tal fin, describiendo los procedimientos desde la planificación de los Trabajos de Campo, movilización al área del proyecto, marco de referencia vertical y horizontal, ejecución de trabajos programados y obtención de los valores finales de las mediciones realizadas, detallándose cada una de estas etapas con sus respectivas características.

El plan de cierre de la ex Unidad Minera Santa Rosa 2 comprende el cierre de 80 Pasivos ambientales mineros, los cuales se resumen en el siguiente cuadro:

Ulises Ivan Burgos Diaz
ULISES IVAN BURGOS DIAZ
INGENIERO CIVIL
Reg. CIP. N° 117346

3.4.5.1. MÉTODO DE TRABAJO.

A continuación, se detalla la metodología aplicada para la ejecución de topografía 1:2000, así mismo se procedió a la toma de las fotografías aéreas adquirido por la tecnología RPAS, garantizando las precisiones obtenidas en campo:

- Colocación de los puntos de foto control a lo largo de la zona de estudio, se realiza colocando unas marcas en forma de cruces, las cuales se encuentran georreferenciadas, estas marcas luego servirán para concatenar las imágenes obtenidas con el RPAS.
- Se elaboró el plan de vuelo utilizando software especializado, y se realizó la ejecución del plan de vuelo, con el que se definió la altura de vuelo, traslape entre imágenes, etc.
- Seguidamente se realizó el vuelo RPAS acorde al plan de vuelo para la obtención de las imágenes.
- En gabinete se utilizó el software PIX4d, se cargaron las imágenes obtenidas del vuelo realizado, se ingresaron las coordenadas de los puntos de foto control,

Lenin Vladimir Burgos Diaz
LENIN VLADIMIR BURGOS DIAZ
INGENIERO CIVIL
REG. CIP. 217434

Gladys I. Gordillo Frisachio
Gladys I. Gordillo Frisachio
ABOGADO
CAP: 1482



RECUPERACIÓN DE LOS SERVICIOS ECOSISTÉMICOS DE LA MICROCUENCA CARHUANCHO, AFECTADA
POR LOS PASIVOS AMBIENTALES MINEROS DE LA EX UNIDAD MINERA SANTA ROSA 2.

ACTIVOS MINEROS S.A.C.

seguidamente se realizó el procesamiento y se evaluaron los parámetros obtenidos,
en especial el parámetro denominado GSD (GROUND SAMPLE DISTANCE).

- Se obtuvo el DSM (Modelo de superficie), con una clasificación de puntos con el objeto de no considerar edificaciones, arboles, etc.
- Se generaron líneas de quiebre que permitieron definir los principales objetos sobre la nube de puntos.
- Se depuraron las nubes de puntos para obtener puntos representativos adicionando las líneas de quiebre que permitieron obtener el DTM (Modelo digital del terreno).
- Asimismo, se procedió a obtener las ortofotos, con estas para determinar objetos pequeños como cajas de agua para ser digitalizadas y formar parte de la cartografía.
- Se realizó la presentación de planos de topografía con un espaciamiento de curvas de nivel de 1.00 m.

3.4.5.2. PLANEAMIENTO DE VUELO DRONE – FOTOGRAMETRICO.

Se desarrolló la planificación de las líneas de vuelo empleando el software DJI Pilot de acuerdo a los parámetros requeridos para el producto solicitado.

El programa permite realizar tanto el diseño de vuelo, la ejecución y la evaluación del vuelo; convirtiéndose en una herramienta completa para la integridad de la información. El programa calcula las alturas a partir de información del modelo digital del terreno SRTM (Shuttle Radar Topographic Mision) evitando así la inclusión de datos de manera manual.

Gladys I. Gordillo Frisancha
ABOGADO
CAP: 1482

Ulises Ivan Burgos Diaz
ULISES IVAN BURGOS DIAZ
INGENIERO CIVIL
Reg. CIP. N° 117346

Lenin Vladimir Burgos Diaz
LENIN VLADIMIR BURGOS DIAZ
INGENIERO CIVIL
REG. CIP. 217434



RECUPERACIÓN DE LOS SERVICIOS ECOSISTÉMICOS DE LA MICROCUENCA CARHUANCHO, AFECTADA
POR LOS PASIVOS AMBIENTALES MINEROS DE LA EX UNIDAD MINERA SANTA ROSA 2.

ACTIVOS MINEROS S.A.C.

IMAGEN 1. ELABORACIÓN DEL PLAN DE VUELO DRON CON UN ÁREA A CUBRIR MAYOR A LA SOLICITADA.



IMAGEN 2. Ejecución de vuelos Dron y seguimiento a su recorrido conforme el perfil generado por un DEM.



Ulises Van Burgos Diaz
ULISES VAN BURGOS DIAZ
INGENIERO CIVIL
Reg. CIP. N° 117346

Lenin Vladimir Burgos Diaz
LENIN VLADIMIR BURGOS DIAZ
INGENIERO CIVIL
REG. CIP. 217434

Gladys I. Gordillo Grisancha
GLADYS I. GORDILLO GRISANCHA
ABOGADO
CAP: 1482



RECUPERACIÓN DE LOS SERVICIOS ECOSISTÉMICOS DE LA MICROCUENCA CARHUANCHO, AFECTADA
POR LOS PASIVOS AMBIENTALES MINEROS DE LA EX UNIDAD MINERA SANTA ROSA 2.

ACTIVOS MINEROS S.A.C.

IMAGEN 3. Procesamiento y evaluación de información DRONE.



Ulises Ivan Burgos Diaz
ULISES IVAN BURGOS DIAZ
INGENIERO CIVIL
Reg. CIP. N° 117346

Lenin Vladimir Burgos Diaz
LENIN VLADIMIR BURGOS DIAZ
INGENIERO CIVIL
REG. CIP. 217434

IMAGEN 4. VUELO DE DRON



18L 564758 8603096
FOTOGRAMETRIA - ACTIVOS MINEROS

Glady's I. Gordillo Trisancha
Glady's I. Gordillo Trisancha
ABOGADO
CAP. 1482





207927





RECUPERACIÓN DE LOS SERVICIOS ECOSISTÉMICOS DE LA MICROCUENCA CARHUANCHO, AFECTADA
POR LOS PASIVOS AMBIENTALES MINEROS DE LA EX UNIDAD MINERA SANTA ROSA 2.

ACTIVOS MINEROS S.A.C.

**IMAGEN 5. FICHA DE LOS PUNTOS GEODESICO PG-01 (PUNTO AUXILIAR
DE ORDEN C)**

 ACTIVOS MINEROS SAC DESCRIPCION MONOGRAFICA			
NOMBRE	CODIGO	LOCALIDAD	ESTABLECIDA POR:
PG-01	PG-01	C.P CARHUANCHO	LENIN VLADIMIR BURGOS DIAZ
UBICACIÓN		CARACTERÍSTICAS DE LA MARCA:	
Provincia: CHURCAMP Región: HUANCANELICA Distrito: SAN PEDRO DE CORIS		HITO DE CONCRETO / PLACA DE BRONCE	
LATITUD WGS 84	LONGITUD WGS 84	NORTE WGS 84	ESTE WGS 84
512°38'17.47470"	W74°24'20.45614"	8602801.976 m	564541.762 m
ALTURA ELIPSOIDAL	ELEVACIÓN (EGM-08)	ZONA UTM	
4199.984 m	4162.772 m	18 SUR	
ORDEN DEL PUNTO GEODÉSICO			
"C"			
CROQUIS TOPOGRAFICO		IMAGEN DE RASTREO DE ANTENA	
			
		IMAGEN DEL DISCO DE BRONCE	
			
DESCRIPCIÓN			
Hito de concreto, de base cuadrada de 0.40 cm x 0.40cm. X 70 cm de alto. lleva como marca una placa de bronce de 7.0 cm de diámetro y una estaca de fijación con un Fierro 1/2" y el nombre de PG-01 en la placa. el punto PG-01 se encuentra ubicado en el distrito de san pedro de coris, partiendo desde el cp carhuanchu hacia la laguna ticiacocha.			
DESCRITA POR:	REVISADO POR:	JEFE PROYECTO:	FECHA:
JOSE ENRIQUE CORONADO INOÑAN	JOSE ENRIQUE CORONADO INOÑAN	JAIME DANIEL DIAZ SAMAME	25-05-2024


ULISES JUAN BURGOS DIAZ
 INGENIERO CIVIL
 Reg. CIP. N° 117346


LENIN VLADIMIR BURGOS DIAZ
 INGENIERO CIVIL
 REG. CIP. 217434





207928



RECUPERACIÓN DE LOS SERVICIOS ECOSISTÉMICOS DE LA MICROCUENCA CARHUANCHO, AFECTADA
POR LOS PASIVOS AMBIENTALES MINEROS DE LA EX UNIDAD MINERA SANTA ROSA 2.

ACTIVOS MINEROS S.A.C.

**IMAGEN 6. FICHA DE LOS PUNTOS GEODESICO PG-02 (PUNTO AUXILIAR
DE ORDEN C)**

 ACTIVOS MINEROS SAC DESCRIPCION MONOGRAFICA			
NOMBRE PG-02	CODIGO PG-02	LOCALIDAD C.P CARHUANCHO	ESTABLECIDA POR: LENIN VLADIMIR BURGOS DIAZ
UBICACIÓN Provincia: CHURCAMP Región: HUANCVELICA Distrito: SAN PEDRO DE CORIS			CARACTERÍSTICAS DE LA MARCA: HITO DE CONCRETO / PLACA DE BRONCE
LATITUD WGS 84 S12°38'04.22047"	LONGITUD WGS 84 W74°24'03.25408"	NORTE WGS 84 8603207.952 m	ESTE WGS 84 565061.630 m
ALTURA ELIPSOIDAL 4022.709 m	ELEVACIÓN (EGM-08) 3985.504 m	ZONA UTM 17 SUR	
ORDEN DEL PUNTO GEODÉSICO "C"			
CROQUIS TOPOGRÁFICO 		IMAGEN DE RASTREO DE ANTENA 	
		IMAGEN DEL DISCO DE BRONCE 	
DESCRIPCIÓN: Hito de concreto, de base cuadrada de 0.40 cm x 0.40cm. X 70 cm de alto, lleva como marca una placa de bronce de 7.0 cm de diámetro y una estaca de fijación con un Fierro 1/2" y el nombre de PG-02 en la placa. el punto PG-02 se encuentra ubicado en el distrito de san pedro de coris, partiendo desde el cp carhuacho hacia la laguna tcliacocha.			
DESCRITA POR: JOSE ENRIQUE CORONADO INOÑAN	REVISADO POR: JOSE ENRIQUE CORONADO INOÑAN	JEFE PROYECTO: JAIME DANIEL DIAZ SAMAME	FECHA: 25-05-2024

Gladys I. Gordillo Grisancha
 ABOGADO
 CAP: 1482

Ulises I. Burgos Diaz
 ULISES I. BURGOS DIAZ
 INGENIERO CIVIL
 Reg. CIP. N° 117346

Lenin Vladimir Burgos Diaz
 LENIN VLADIMIR BURGOS DIAZ
 INGENIERO CIVIL
 REG. CIP. 217434





207929



RECUPERACIÓN DE LOS SERVICIOS ECOSISTÉMICOS DE LA MICROCUENCA CARHUANCHO, AFECTADA
POR LOS PASIVOS AMBIENTALES MINEROS DE LA EX UNIDAD MINERA SANTA ROSA 2.

ACTIVOS MINEROS S.A.C.

**IMAGEN 7. FICHA DE LOS PUNTOS GEODESICO PG-03 (PUNTO AUXILIAR
DE ORDEN C)**

 ACTIVOS MINEROS SAC			
DESCRIPCION MONOGRAFICA			
NOMBRE	CODIGO	LOCALIDAD	ESTABLECIDA POR:
PG-03	PG-03	C.P CARHUANCHO	LENIN VLADIMIR BURGOS DIAZ
UBICACIÓN			CARACTERÍSTICAS DE LA MARCA:
Provincia: CHURCAMP Región: HUANCANELICA Distrito: SAN PEDRO DE CORIS			HITO DE CONCRETO / PLACA DE BRONCE
LATITUD WGS 84	LONGITUD WGS 84	NORTE WGS 84	ESTE WGS 84
512°38'00.79743"	W74°23'27.68210"	8603310.630 m	566134.996 m
ALTURA ELIPSOIDAL	ELEVACIÓN (EGM-08)	ZONA UTM	
3862.043 m	3824.834 m	17 SUR	
ORDEN DEL PUNTO GEODÉSICO "C"			
CROQUIS TOPOGRÁFICO		IMAGEN DE RASTREO DE ANTENA	
			
		IMAGEN DEL DISCO DE BRONCE	
			
DESCRIPCIÓN			
Hito de concreto, de base cuadrada de 0.40 cm x 0.40cm. X 70 cm de alto, lleva como marca una placa de bronce de 7.0 cm de diámetro y una estaca de fijación con un Fierro ½" y el nombre de PG-03 en la placa. el punto PG-03 se encuentra ubicado en el distrito de san pedro de coris, partiendo desde el cp carhuanchu hacia la laguna ticiacocha.			
DESCRITA POR:	REVISADO POR:	JEFE PROYECTO:	FECHA:
JOSE ENRIQUE CORONADO INOÑAN	JOSE ENRIQUE CORONADO INOÑAN	JAIME DANIEL DIAZ SAMAME	25-05-2024

Gladys I. Gordillo Trisanciga
ABOGADO
CAP: 1482

ULI
ES IVAN BURGOS DIAZ
INGENIERO CIVIL
Reg. C.P. N° 117346

LENIN VLADIMIR BURGOS DIAZ
INGENIERO CIVIL
REG. CIP. 217434

207930



RECUPERACIÓN DE LOS SERVICIOS ECOSISTÉMICOS DE LA MICROCUENCA CARHUANCHO, AFECTADA
POR LOS PASIVOS AMBIENTALES MINEROS DE LA EX UNIDAD MINERA SANTA ROSA 2.

ACTIVOS MINEROS S.A.C.

IMAGEN 8. RESULTADO DE PUNTOS GEODESICOS DE ORDEN C.

CERTIFICAR

COORDENANAS GEOGRAFICAS WGS-84

ADJUSTED POINTS			
Name	WGS84 Latitude	WGS84 Longitude	WGS84 Ell.Height (m)
AY01	13° 09' 33.54241" S	74° 13' 35.88053" W	2800.2108
1015617	12° 38' 17.29396" S	74° 24' 20.47740" W	4,199.2801

ADJUSTED POINTS			
Name	WGS84 Latitude	WGS84 Longitude	WGS84 Ell.Height (m)
AY01	13° 09' 33.54241" S	74° 13' 35.88053" W	2800.2108
1015618	12° 38' 03.64959" S	74° 24' 03.80847" W	4,019.0292

ADJUSTED POINTS			
Name	WGS84 Latitude	WGS84 Longitude	WGS84 Ell.Height (m)
AY01	13° 09' 33.54241" S	74° 13' 35.88053" W	2800.2108
1015619	12° 38' 01.58131" S	74° 23' 28.91404" W	3,859.0182

COORDENANAS UTM ZONA 18S WGS-84

Ulises Ivan Burgos Diaz
ULISES IVAN BURGOS DIAZ
INGENIERO CIVIL
Reg. OIP. N° 117346

ADJUSTED POINTS			
Name	Grid Northing (m)	Grid Easting (m)	Elevation (m)
AY01	8545,117.0845	583813.3977	2762.7058
1015617	8,602,807.5300	564,541.1328	4,162.0676

ADJUSTED POINTS			
Name	Grid Northing (m)	Grid Easting (m)	Elevation (m)
AY01	8545,117.0845	583813.3977	2762.7058
1015618	8,603,225.5269	565,044.9455	3,981.8246

ADJUSTED POINTS			
Name	Grid Northing (m)	Grid Easting (m)	Elevation (m)
AY01	8545,117.0845	583813.3977	2762.7058
1015619	8,603,286.6362	566,097.7746	3,821.8111

Gladys I. Gordillo Grisanciga
Gladys I. Gordillo Grisanciga
ABOGADO
CAP. 1482

Lenin Vladimir Burgos Diaz
LENIN VLADIMIR BURGOS DIAZ
INGENIERO CIVIL
Reg. OIP. 217434

307931



INSTITUTO GEOGRÁFICO NACIONAL

SUBDIRECCIÓN DE CERTIFICACIONES



CERTIFICADO DE PUNTO GEODÉSICO

El Instituto Geográfico Nacional a través de la Subdirección de Certificaciones ha evaluado el expediente técnico del punto geodésico y procede a certificar el procedimiento realizado para la determinación de las coordenadas, de acuerdo a las siguientes características y normativas vigentes:

CÓDIGO DEL PUNTO GEODÉSICO

1015617

RECUPERACION ECOSISTEMICOS MICROCUENCA

COORDENADAS WGS-84

UTM

GEODÉSICAS

NORTE

8602807.530 m

LATITUD

12°38'17.29396" S

ESTE

564541.133 m

LONGITUD

74°24'20.47740" O

ZONA

18 Sur

ALT. ELIPSOIDAL

4199.280 m



Datos Generales:

- ORDEN: "C"
- ESTACIÓN GNSS BASE: AYACUCHO (AY01) - 2020
- ÉPOCA DE OBSERVACIÓN: AGOSTO 2024
- NÚM. CORRELATIVO AF-2024: 10777



NORMAS DE REFERENCIA:

NORMA TÉCNICA GEODÉSICA "ESPECIFICACIONES TÉCNICAS PARA POSICIONAMIENTO GEODÉSICO ESTÁTICO RELATIVO CON RECEPTORES DEL SISTEMA SATELITAL DE NAVEGACIÓN GLOBAL", DICIEMBRE 2015

RESOLUCIÓN JEFATURAL N°131- 2018-IGN/DC/DPG, 20 de NOVIEMBRE 2018.

RESOLUCIÓN JEFATURAL N° 087-2020/IGN/DIG/SDNGC, 03 de DICIEMBRE 2020.

CONSIDERACIONES TÉCNICO - ADMINISTRATIVO PARA LA CERTIFICACIÓN DE PUNTOS GEODÉSICOS DE ORDEN "A", "B" Y "C", MAYO 2021.

ULISES IVAN BURGOS DIAZ
INGENIERO CIVIL
Reg. CIP. N° 117346

Lima, 03 de diciembre de 2024

Instituto Geográfico Nacional



0000000014727



SILVA CELESTINO Clari Luz
TTE EP
Subdirectora de Certificaciones

EVALUADO POR: SO3 EP LOPEZ DE LA CRUZ THALIA.

COMPETENCIA

La certificación del punto geodésico y el resultado obtenido, no certifica ni define límites de propiedad o posesión, tampoco jurisdiccional, política y administrativa.

Los resultados de la evaluación son eminentemente de gabinete, no se han realizado trabajos de campo.

LENIN VLADIMIR BURGOS DIAZ
INGENIERO CIVIL
REG. CIP. 217434

Gladys I. Gordillo Frisancho
ABOGADO
CAP: 1482

307932



INSTITUTO GEOGRÁFICO NACIONAL

SUBDIRECCIÓN DE CERTIFICACIONES



CERTIFICADO DE PUNTO GEODÉSICO

El Instituto Geográfico Nacional a través de la Subdirección de Certificaciones ha evaluado el expediente técnico del punto geodésico y procede a certificar el procedimiento realizado para la determinación de las coordenadas, de acuerdo a las siguientes características y normativas vigentes:

CÓDIGO DEL PUNTO GEODÉSICO

1015618

RECUPERACION ECOSISTEMICOS MICROCUENCA**COORDENADAS WGS-84****UTM****GEODÉSICAS****NORTE**

8603225.527 m

LATITUD

12°38'03.64959" S

ESTE

565044.945 m

LONGITUD

74°24'03.80847" O

ZONA

18 Sur

ALT. ELIPSOIDAL

4019.029 m

**Datos Generales:**

- ORDEN: "C"
- ESTACIÓN GNSS BASE: AYACUCHO (AY01) - 2020
- ÉPOCA DE OBSERVACIÓN: AGOSTO 2024
- NÚM. CORRELATIVO AF-2024: 10778


**NORMAS DE REFERENCIA:**

NORMA TÉCNICA GEODÉSICA "ESPECIFICACIONES TÉCNICAS PARA POSICIONAMIENTO GEODÉSICO ESTÁTICO RELATIVO CON RECEPTORES DEL SISTEMA SATELITAL DE NAVEGACIÓN GLOBAL", DICIEMBRE 2015

RESOLUCIÓN JEFATURAL N°131- 2018-IGN/DC/DPG, 20 de NOVIEMBRE 2018.

RESOLUCIÓN JEFATURAL N° 087-2020/IGN/DIG/SDNGC, 03 de DICIEMBRE 2020.

CONSIDERACIONES TÉCNICO - ADMINISTRATIVO PARA LA CERTIFICACIÓN DE PUNTOS GEODÉSICOS DE ORDEN "A", "B" Y "C", MAYO 2021.


ULISES IVAN BURGOS DIAZ
INGENIERO CIVIL
Reg. CIP. N° 117346


Lima, 03 de diciembre de 2024

Instituto Geográfico Nacional



0000000014727



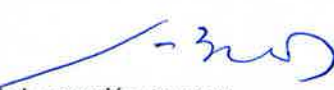

SILVA CELESTINO Clari Luz
TTE-EP

Subdirectora de Certificaciones

EVALUADO POR: SO3 EP LOPEZ DE LA CRUZ THALIA.**COMPETENCIA**

La certificación del punto geodésico y el resultado obtenido, no certifica ni define límites de propiedad o posesión, tampoco jurisdiccional, política y administrativa.

Los resultados de la evaluación son eminentemente de gabinete, no se han realizado trabajos de campo.


LENIN VLADIMIR BURGOS DIAZ
INGENIERO CIVIL
REG. CIP. 217434


Gladys J. Gordillo Yrisancio
ABOGADO
CAP. 1482



INSTITUTO GEOGRÁFICO NACIONAL

SUBDIRECCIÓN DE CERTIFICACIONES

307933



CERTIFICADO DE PUNTO GEODÉSICO

El Instituto Geográfico Nacional a través de la Subdirección de Certificaciones ha evaluado el expediente técnico del punto geodésico y procede a certificar el procedimiento realizado para la determinación de las coordenadas, de acuerdo a las siguientes características y normativas vigentes:

CÓDIGO DEL PUNTO GEODÉSICO

1015619

RECUPERACION ECOSISTEMICOS MICROCUENCA

COORDENADAS WGS-84

UTM

GEODÉSICAS

NORTE

8603286.636 m

LATITUD

12°38'01.58131" S

ESTE

566097.775 m

LONGITUD

74°23'28.91404" O

ZONA

18 Sur

ALT. ELIPSOIDAL

3859.018 m

Datos Generales:

- **ORDEN:** "C"
- **ESTACIÓN GNSS BASE:** AYACUCHO (AY01) - 2020
- **ÉPOCA DE OBSERVACIÓN:** AGOSTO 2024
- **NÚM. CORRELATIVO AF-2024:** 10779



NORMAS DE REFERENCIA:

NORMA TÉCNICA GEODÉSICA "ESPECIFICACIONES TÉCNICAS PARA POSICIONAMIENTO GEODÉSICO ESTÁTICO RELATIVO CON RECEPTORES DEL SISTEMA SATELITAL DE NAVEGACIÓN GLOBAL", DICIEMBRE 2015

RESOLUCIÓN JEFATURAL N° 131- 2018-IGN/DC/DPG, 20 de NOVIEMBRE 2018.

RESOLUCIÓN JEFATURAL N° D87-2020/IGN/DIG/SDNGC, 03 de DICIEMBRE 2020.

CONSIDERACIONES TÉCNICO - ADMINISTRATIVO PARA LA CERTIFICACIÓN DE PUNTOS GEODÉSICOS DE ORDEN "A", "B" Y "C", MAYO 2021.

ULISES IVAN BURGOS DIAZ
INGENIERO CIVIL
Reg. CIP. N° 117346

Lima, 03 de diciembre de 2024



0000000014727



SILVA CELESTINO Clari Luz
TTE EP
Subdirectora de Certificaciones

EVALUADO POR: SO3 EP LOPEZ DE LA CRUZ THALIA.

COMPETENCIA

La certificación del punto geodésico y el resultado obtenido, no certifica ni define límites de propiedad o posesión, tampoco jurisdiccional, política y administrativa.

Los resultados de la evaluación son eminentemente de gabinete, no se han realizado trabajos de campo.

LENIN VLADIMIR BURGOS DIAZ
INGENIERO CIVIL
REG. CIP. 217434

Gladys I. Gordillo Trisancha
ABOGADO
CAP. 1482

RECUPERACIÓN DE LOS SERVICIOS ECOSISTÉMICOS DE LA MICROCUENCA CARHUANCHO, AFECTADA
POR LOS PASIVOS AMBIENTALES MINEROS DE LA EX UNIDAD MINERA SANTA ROSA 2.

ACTIVOS MINEROS S.A.C.

3.4.5.3. METODO DE CAPTURA DE INFORMACION.

El sistema de la Fotogrametría consiste de forma general en tomar fotos aéreas, en este caso con un DRONE-UAV, con una cantidad idónea de traslape con lo cual el software de procesamiento fotogramétrico (TERRA) pueda encontrar puntos homólogos entre foto y foto. De esta manera les da a los puntos homólogos la característica de 3D y en su conjunto hacen un modelo del espacio trabajado por lo que a partir de este se generan los MDS y MDT. Luego con el grupo de fotos reunidos se reúnen y al juntarlas en un proceso de orto rectificación y se generan los Ortho mosaicos y con esto la Ortofoto del proyecto.



3.4.5.4. PROCESAMIENTO FOTOGRAFAMÉTRICO

El procesamiento de los datos consiste en la calibración de los datos capturados, el ajuste altimétrico y la generación de la nube de puntos para el proceso de edición de acuerdo a la siguiente secuencia:

Procesamiento de datos y GNSS de manera integrada obteniendo la información georreferenciada, comprobándose la cobertura del área del proyecto, descartando pérdidas y zonas que se encuentren fuera de los rangos establecidos.

Se verifican los datos con los valores obtenidos en el vuelo.

Generación de datos para inicio de producción topográfica.

Gladys L. Gordillo Trisancía
ABOGADO
CAP: 1482

Ulises N. Burgos Diaz
ULISES N. BURGOS DIAZ
INGENIERO CIVIL
Reg. CIP. N° 117346

Lenin Vladimir Burgos Diaz
LENIN VLADIMIR BURGOS DIAZ
INGENIERO CIVIL
REG. CIP. 217434

RECUPERACIÓN DE LOS SERVICIOS ECOSISTÉMICOS DE LA MICROCUENCA CARHUANCHO, AFECTADA
POR LOS PASIVOS AMBIENTALES MINEROS DE LA EX UNIDAD MINERA SANTA ROSA 2.

ACTIVOS MINEROS S.A.C.

IMAGEN 9. GENERACION DE DATOS FOTOGRAMETRIA


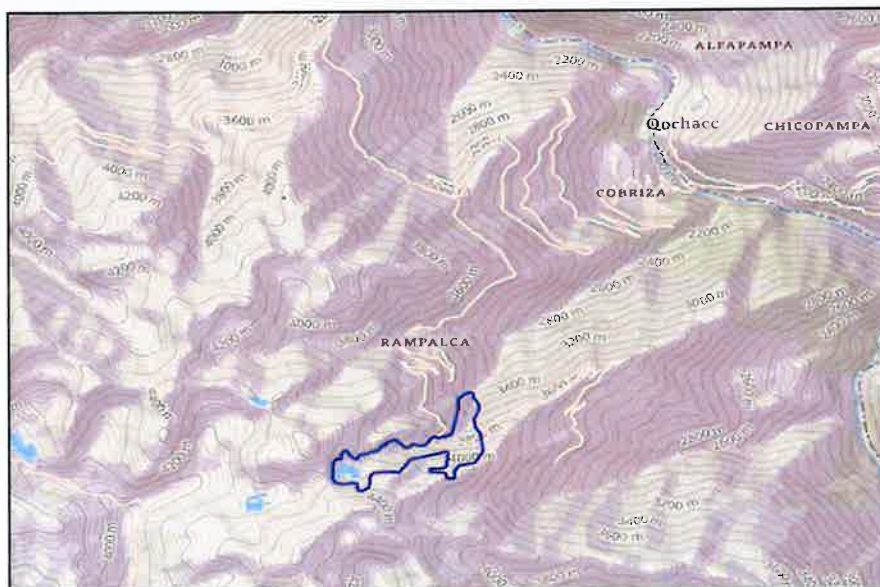


IMAGEN 10. VISTA SUPERIOR DE LA POSICION DE IMAGEN

3.4.5.5. AREA DE ESTUDIO

El área de estudio se encuentra en el amito de la ex U.M. Santa Rosa 2 se ubica geográficamente a $12^{\circ}38'4''S$ y $74^{\circ}23'59''O$, y se encuentra a una altitud de 3900 m.s.n.m.

IMAGEN 11. Ubicación satelital de las ex unidad Minera Santa Rosa 2



Fuente: LVBD, 2024.

LENIN VLADIMIR BURGOS DIAZ
INGENIERO CIVIL
REG. CIP. 217434

Ulises Ivan Burgos Diaz
ULISES IVAN BURGOS DIAZ
INGENIERO CIVIL
Reg. CIP. N° 117346

RECUPERACIÓN DE LOS SERVICIOS ECOSISTÉMICOS DE LA MICROCUENCA CARHUANCHO, AFECTADA
POR LOS PASIVOS AMBIENTALES MINEROS DE LA EX UNIDAD MINERA SANTA ROSA 2.

ACTIVOS MINEROS S.A.C.

Sistema de coordenadas

- Proyección: Universal Transversal Mercator (UTM)
- Datum Horizontal: WGS 84
- Datum Vertical: Modelo Geoidal EGM2008_Perú
- Zona: UTM 18 South



3.4.5.6. Accesibilidad

Para poder acceder a la Ex UM Santa Rosa 2 se tienen cuatro rutas principales, las cuales se describen en la siguiente tabla:

Rutas y distancias

Ruta	Descripción	Vía	Distancia (km)	Tiempo de viaje (h)
Ruta 1	Lima - La Oroya - Huancayo - Pampas - Cobriza	Terrestre	505	11,1
Ruta 2	Lima - Cañete - Sunampe - Huancavelica - Cobriza	Terrestre	583	12,5
Ruta 3	Lima - Imperial - Pacarán - Chupaca - Pampas - Cobriza	Terrestre	582	12,1
Ruta 4	Lima - Huamanga - Huanta - Huarpa - Churcampá - Cobriza	Aérea-terrestre	498	5,5

Fuente: Plan de Cierre de Mina Santa Rosa 2.


3.4.5.7. ALTITUD DE LA ZONA

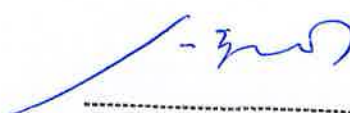
La altitud de la zona de trabajo es en promedio de 3991 m. s. n. m.

3.4.5.8. MONUMENTACION DE HITOS

En campaña de Plan de cierre se cuenta con hitos por cada pasivo ambiental identificado y numerado por lo que no se ha actualizado la información en relación con los puntos geodésicos colocados de orden C.


 Gladys L. Gordillo Grisancha
 ABOGADO
 CAP. 1482


 LENIN VLADIMIR BURGOS DIAZ
 INGENIERO CIVIL
 Reg. CIP. N° 117343


 LENIN VLADIMIR BURGOS DIAZ
 INGENIERO CIVIL
 REG. CIP. 217434

RECUPERACIÓN DE LOS SERVICIOS ECOSISTÉMICOS DE LA MICROCUENCA CARHUANCHO, AFECTADA
POR LOS PASIVOS AMBIENTALES MINEROS DE LA EX UNIDAD MINERA SANTA ROSA 2.

ACTIVOS MINEROS S.A.C.

3.4.5.9. PUNTOS GEODESICOS MONUMENTADOS

Los PUNTOS GEODESICOS son en una cantidad de 03 de acuerdo a los términos de referencia, la monumentación se realizó sobre pilar de concreto, se aplicaron las normas del IGN:

- Será de forma cuadrangular.
- La Base y tope será cuadrangular de 40 cm de lado.
- La Profundidad será según el terreno (no < de 60 cm.)

Se realizó el proceso de la información recolectada de la data GNSS, para obtener los valores de coordenadas UTM, georreferenciados al Datum WGS84 zona 17S con ayuda del software de post-proceso Trimble Bussines V3.5.



CUADRO 6. DATOS DE PUNTOS GEODÉSICOS INSTALADOS

COORDENADAS WGS84 18S			
NOMBRE	ESTE (UTM)	NORTE (UTM)	ALTURA ELIP.
GPS-01	564541.762 m	8602801.976 m	4162.772 m
GPS-02	565061.630 m	8603207.952 m	3985.504 m
GPS-03	566134.996 m	8603310.630 m	3824.834 m

Glady I. Gordillo Trisancio
ABOGADO
CAP. 1482

Ulises Ivan Burgos Diaz
ULISES IVAN BURGOS DIAZ
INGENIERO CIVIL
Reg. CIP. N° 117346

Lenin Vladimir Burgos Diaz
LENIN VLADIMIR BURGOS DIAZ
INGENIERO CIVIL
REG. CIP. 217434

207938

RECUPERACIÓN DE LOS SERVICIOS ECOSISTÉMICOS DE LA MICROCUENCA CARHUANCHO, AFECTADA
POR LOS PASIVOS AMBIENTALES MINEROS DE LA EX UNIDAD MINERA SANTA ROSA 2.

ACTIVOS MINEROS S.A.C.



**CUADRO 7. DATOS DE PUNTOS GEODESICOS INSTALADOS DE
ORDEN C. CERTIFICADOS**

CUADRO DE COORDENADAS UTM - PUNTOS DE CONTROL DE ORDEN C - CERTIFICADOS			
Punto de Control	Este (m)	Norte (m)	Elevación Geoidal (m s.n.m.)
1015619	566097.7746	8603286.636	3821.8111
1015617	564541.1328	8602807.53	4162.0676
1015618	565044.9455	8603225.527	3981.8246

IMAGEN 12. PUNTO GEODÉSICO DE ORDEN C- PG-01.



[Signature]
Gladys I. Gordillo Trisanclo
ABOGADO
CAP: 1482

[Signature]
OLIVERMAN BURGOS DIAZ
INGENIERO CIVIL
REG. CIP. N° 117345

[Signature]
LENIN VLADIMIR BURGOS DIAZ
INGENIERO CIVIL
REG. CIP. 217434

RECUPERACIÓN DE LOS SERVICIOS ECOSISTÉMICOS DE LA MICROCUENCA CARHUANCHO, AFECTADA
POR LOS PASIVOS AMBIENTALES MINEROS DE LA EX UNIDAD MINERA SANTA ROSA 2.

ACTIVOS MINEROS S.A.C.

IMAGEN 13. PUNTO GEODÉSICO DE ORDEN C, CPS-02



[Signature]
LENIN VLADIMIR BURGOS DIAZ
INGENIERO CIVIL
REG. CIP. 217434

IMAGEN 14. GEODÉSICO DE ORDEN C- PG-03.



[Signature]
ULISES IVAN BURGOS DIAZ
INGENIERO CIVIL
Reg. CIP. N° 117346

Gladys I. Gordillo Frisancha
ABOGADO
CAP: 1482


RECUPERACIÓN DE LOS SERVICIOS ECOSISTÉMICOS DE LA MICROCUENCA CARHUANCHO, AFECTADA
POR LOS PASIVOS AMBIENTALES MINEROS DE LA EX UNIDAD MINERA SANTA ROSA 2.

ACTIVOS MINEROS S.A.C.

IMAGEN 15. PUNTO GEODÉSICO DE ORDEN C 1015617, CERTIFICADO



IMAGEN 16. PUNTO GEODÉSICO DE ORDEN C 1015618, CERTIFICADO



Gladys I. Gordillo Pisancho
ABOGADO
CAP: 1482

Ulises V. Burgos Díaz
ULISES V. BURGOS DIAZ
INGENIERO CIVIL
Reg. CIP. N° 117346

Lenin Vladimir Burgos Díaz
LENIN VLADIMIR BURGOS DIAZ
INGENIERO CIVIL
REG. CIP. 217434

RECUPERACIÓN DE LOS SERVICIOS ECOSISTÉMICOS DE LA MICROCUENCA CARHUANCHO, AFECTADA
POR LOS PASIVOS AMBIENTALES MINEROS DE LA EX UNIDAD MINERA SANTA ROSA 2.

ACTIVOS MINEROS S.A.C.

3.4.5.10. DISCUSIÓN DE RESULTADOS.

Los trabajos de topografía se han extendido a un área mayor a la considerada en los estudios anteriores con el fin de poder abarcar toda la cuenca identificada en la zona Carhuanchu, dentro de la zona de intervención se han identificado los 80 pasivos ambientales considerados en el proyecto, accesos existentes, torres de alta tensión, bocaminas autorizadas para uso agrícola san esteban 1, 2 y 3 y Bocamina Santa Rita.

Se ha podido abarcar posibles ingresos o accesos que deberán proyectarse para llegar a todos los pasivos ambientales que permitan realizar los trabajos necesarios para la remediación necesaria.

Para colocar puntos geodésicos de orden C se ha considerado la ESTACION GNSS DE RASTRO PERMANENTE Código nacional AY01 Código Internacional 42225M001, ORDEN DE LA ESTACION "0", UBICADA EN AYACUCHO, HUAMANGA, HUAMANGA ubicada en Gobierno Regional de Ayacucho.

El levantamiento realizado permitirá a los especialistas, determinar áreas y linderos para el presente estudio se ha empleado para determinar los linderos que determinan la delimitación física con las comunidades campesinas de Carhuanchu y Pampalca respectivamente.



CUADRO 8. PASIVOS AMBIENTALES EN ACTIVIDAD MINERA, ESTAS OPERAN CON AUTORIZACION DE LA COMUNIDAD CAMPESINA DE CARHUANCHO



Gladys I. Gordillo Frisanchu
ABOGADO
CAP: 1482

Ulises Vladimir Burgos Diaz
ULISES V. BURGOS DIAZ
INGENIERO CIVIL
Reg. CIP. N° 117346

Lenin Vladimir Burgos Diaz
LENIN VLADIMIR BURGOS DIAZ
INGENIERO CIVIL
REG. CIP. 217434

RECUPERACIÓN DE LOS SERVICIOS ECOSISTÉMICOS DE LA MICROCUENCA CARHUANCHO, AFECTADA
POR LOS PASIVOS AMBIENTALES MINEROS DE LA EX UNIDAD MINERA SANTA ROSA 2.

ACTIVOS MINEROS S.A.C.

N.º	ID	PAM según MINEM	Persona que opera	Descripción	FOTOGRAFIA
1*	5875	Bocamina (Mina San Fernando)	Sr. Eloy Castellares Robles	Ubicada en las coordenadas UTM WGS 84: 565 978 E, 8 603 283 N, es una labor minera cuya entrada tiene forma de rajo de 5.00 m de longitud y 4.00 m de ancho, las dimensiones del portal: ancho, altura y profundidad fueron en promedio: 1.30 m, 1.70 m y 6.00 m respectivamente, una característica importante es que, al ingreso de la bocamina, las paredes y techo son de concreto.	
2*	5882	Bocamina	Desconocido	Ubicada en las coordenadas UTM WGS 84: 565 867 E, 8 602 992 N, es una labor minera cuya entrada tiene forma de rajo de 5.00 m de longitud, las dimensiones del portal: ancho, altura y profundidad fueron en promedio: 1.80 m, 1.70 m y 20.00 m respectivamente, se pudo verificar una alta vegetación en el portal y entorno externo, siendo su vegetación nula en el interior.	 LENIN VLADIMIR BURGOS DIAZ INGENIERO CIVIL REG. CIP. 217434



Gladys L. Gordillo Frisancho
ABOGADO
CAP. 1482

207943

RECUPERACIÓN DE LOS SERVICIOS ECOSISTÉMICOS DE LA MICROCUENCA CARHUANCHO, AFECTADA
POR LOS PASIVOS AMBIENTALES MINEROS DE LA EX UNIDAD MINERA SANTA ROSA 2.

ACTIVOS MINEROS S.A.C.



N.º	ID	PAM según MINEM	Persona que opera	Descripción	FOTOGRAFIA
3*	14531	Bocamina	Desconocido	Ubicada en las coordenadas UTM WGS 84: 565 794 E, 8 602 824 N, es una labor minera cuya entrada tiene forma de rajo de 3.00 m de longitud, las dimensiones del portal: ancho, altura y profundidad fueron en promedio: 1.10 m, 2.50 m y 9.00 m respectivamente.	
4*	14862	Bocamina	Desconocido	Ubicado en las coordenadas UTM WGS 84: 565 988 E, 8 603 540 N, es una labor minera cuya entrada tiene forma de rajo de 3.00 m de longitud, las dimensiones del portal: ancho, altura y profundidad fueron en promedio: 2.50 m, 1.65 m y 18.00 m respectivamente, en el rajo de ingreso se observó desprendimiento de material, mientras que en el interior se observó un efluente encausado a través de un canal de tierra de 25 cm de ancho, el cual descarga hacia la quebrada. Se verificó que esta labor está siendo operada por	



LENIN VLADIMIR BURGOS DIAZ
INGENIERO CIVIL
REG. CIP. 217434

ULISES MAN BURGOS DIAZ
INGENIERO CIVIL
Reg. CIP. N° 117346

RECUPERACIÓN DE LOS SERVICIOS ECOSISTÉMICOS DE LA MICROCUENCA CARHUANCHO, AFECTADA
POR LOS PASIVOS AMBIENTALES MINEROS DE LA EX UNIDAD MINERA SANTA ROSA 2.

ACTIVOS MINEROS S.A.C.






N.º	ID	PAM según MINEM	Persona que opera	Descripción	FOTOGRAFIA
				un poblador de la comunidad, se observaron elementos de sostenimiento, sogas y un motor a combustible en el interior de la labor.	
5	15022	Bocamina	Concesión Milagro de los Andes (ex Compañía Minera Zelta S.A.C.)	Se ubica en las coordenadas UTM WGS 84: 565 510 E – 8 603 086 N, las dimensiones del portal: ancho, altura y profundidad fueron en promedio: 1.40 m, 2.50 m y 26.00 m respectivamente, en el ingreso de la bocamina se encontró desprendimiento de material rocoso, de igual manera se pudo observar desprendimiento de rocas en el interior de la bocamina.	
6	15024	Bocamina	Concesión Milagro de los Andes (ex Compañía Minera Zelta S.A.C.)	Ubicada en las coordenadas UTM WGS 84: 565 513 E, 8 603 032 N, es una labor minera cuya entrada tiene forma de rajo de 2.00 m de longitud, las dimensiones del portal: ancho, altura y profundidad fueron en promedio: 0.90 m, 1.50 m y 7.50 m respectivamente, en el	 LENIN VLADIMIR BURGOS DIAZ INGENIERO CIVIL REG. CIP. 217434


RECUPERACIÓN DE LOS SERVICIOS ECOSISTÉMICOS DE LA MICROCUENCA CARHUANCHO, AFECTADA
POR LOS PASIVOS AMBIENTALES MINEROS DE LA EX UNIDAD MINERA SANTA ROSA 2.

ACTIVOS MINEROS S.A.C.



N.º	ID	PAM según MINEM	Persona que opera	Descripción	FOTOGRAFIA
				rajo de ingreso se observó desprendimiento de material rocoso, de igual manera se pudo observar desprendimiento de rocas en el interior de la bocamina. Colindante a la bocamina discurre una quebrada que produce el ingreso de agua a la bocamina	
7	15023	Chimenea	Concesión Milagro de los Andes (ex Compañía Minera Zelta S.A.C.)	Ubicada en las coordenadas UTM WGS 84: 565 516 E – 8 603 059 N, El componente se conecta con la bocamina ID 15024, y las dimensiones del portal en promedio de ancho, altura y profundidad fueron de 1.25 m, 3.80 m y 9.00 m, respectivamente. Además, se verificó una escasa vegetación en el entorno externo, y en el interior su vegetación es nula, con relación a la accesibilidad de este componente, no existe acceso peatonal, a través de una trinchera de 6,00 m de longitud	



ULISES IVAN BURGOS DIAZ
INGENIERO CIVIL
Reg. CIP. N° 117349


LENIN VLADIMIR BURGOS DIAZ
INGENIERO CIVIL
REG. CIP. 217434

RECUPERACIÓN DE LOS SERVICIOS ECOSISTÉMICOS DE LA MICROCUENCA CARHUANCHO, AFECTADA
POR LOS PASIVOS AMBIENTALES MINEROS DE LA EX UNIDAD MINERA SANTA ROSA 2.

ACTIVOS MINEROS S.A.C.




N.º	ID	PAM según MINEM	Persona que opera	Descripción	FOTOGRAFIA
8	14553	Bocamina	Desconocido	Ubicado en las coordenadas UTM WGS 84: 565 931 E, 8 603 129 N, es una labor minera cuya entrada tiene forma de rajo de 8.00 m de longitud, las dimensiones del portal: ancho, altura y profundidad fueron en promedio: 1.20 m, 1.80 m y 43.00 m respectivamente, cabe indicar que en el rajo de ingreso no se observó desprendimiento de material rocoso, mientras que en el interior de la bocamina sí existió desprendimiento de rocas.	

3.4.5.11. CONCLUSIONES

Se ha realizado el levantamiento Topográfico en una aproximada a 200 ha. que abarca toda la cuenca Carhuanchu donde se encuentran los 80 pasivos ambientales considerados en el proyecto.

Se ha realizado el procesamiento de Geodesia línea base geoide EGM2008-PERU y se ha monumentado los 03 puntos geodésicos de orden C, requeridos en los términos de referencia.


ULISES VARGAS BURGOS DIAZ
INGENIERO CIVIL


LENIN VLADIMIR BURGOS DIAZ
INGENIERO CIVIL
REG. CIP. 217434

RECUPERACIÓN DE LOS SERVICIOS ECOSISTÉMICOS DE LA MICROCUENCA CARHUANCHO, AFECTADA
POR LOS PASIVOS AMBIENTALES MINEROS DE LA EX UNIDAD MINERA SANTA ROSA 2.

ACTIVOS MINEROS S.A.C.



Se ha realizado el procesamiento de fotogrametría abarcando toda el área
considera para el proyecto.

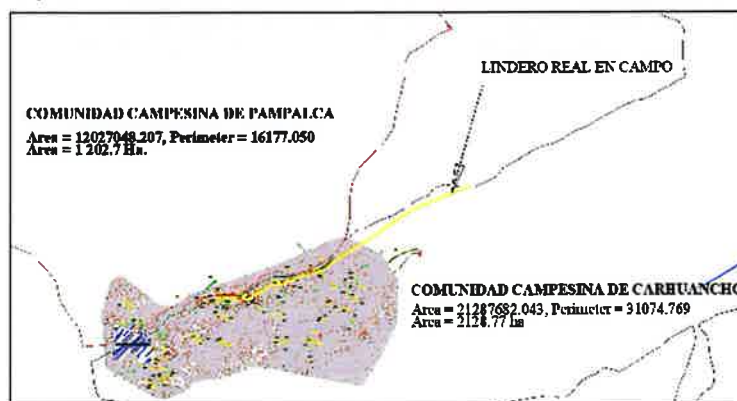
El resultado de la información generada ha servido para contar
topográficamente con los polígonos objeto de estudio, así como para la
delimitación de linderos de las propiedades comunales.

4. FASE FINAL DE GABINETE ELABORACIÓN DE INFORMACIÓN DE CAMPO Y GABINETE.

Se ha determinado que según la información y análisis en gabinete se tiene
identificado los propietarios que son las asociaciones que corresponden a las
comunidades campesinas.

- Se tiene en cuenta que la inscripción registral difiere con los linderos establecidos
físicamente, por cuanto según el levantamiento de topográfico realizado a la
delimitación de los linderos de las comunidades campesinas de Pampalca y
Carhuanchu son diferentes a lo inscrito en registros públicos, tal como se muestra
en la siguiente imagen:

IMAGEN 17. Delimitación real de las comunidades Campesinas.



LENIN VLADIMIR BURGOS DIAZ
INGENIERO CIVIL
REG. CIP. 217434

Fuente: LVBD. 2024

LENIN VLADIMIR BURGOS DIAZ
INGENIERO CIVIL
Reg. CIP. N° 117346

Gladys I. Gordillo Frisancha
ABOGADO
CAP: 1482

RECUPERACIÓN DE LOS SERVICIOS ECOSISTÉMICOS DE LA MICROCUENCA CARHUANCHO, AFECTADA
POR LOS PASIVOS AMBIENTALES MINEROS DE LA EX UNIDAD MINERA SANTA ROSA 2.

ACTIVOS MINEROS S.A.C.



4.1. ANALISIS TECNICO LEGAL.

4.1.1. COMUNIDAD CAMPESINA PAMPALCA

Del resultado y análisis de título archivado, gráfico y búsquedas catastrales, se determina que la inscripción registral de la Comunidad Campesina Pampalca cuenta con información de planos que obran en los títulos archivados de la P.E. 40017951, título archivado 5050 del 18/10/2001; esta información ha sido inscrita según documento suscrito según el Ministerio de Agricultura según se muestra en el título archivado del gráfico, se aprecia que la información grafica se encuentra en el sistema DATUM UTM - PSAD-56; según la hoja 1/2500. Por ello la precisión es variante con respecto a la realidad física; por consiguiente para el presente análisis y estudio se ha recabado de los registros públicos los datos técnicos que obran en los sistemas de base de datos gráficos archivo que se adjunta a los anexos que constituyen básicamente coordenadas georeferenciadas según obra en los registros públicos.

IMAGEN 18. Plano de Deslinde Comunal de la CC. Pampalca.



Fuente: Título Archivado SUNARP.

LENIN VLADIMIR BURGOS DIAZ
INGENIERO CIVIL
REG. CIP. 217434

Gladys I. Gorfillo y Frisancho
ABOGADO
CAP. 1482

RECUPERACIÓN DE LOS SERVICIOS ECOSISTÉMICOS DE LA MICROCUENCA CARHUANCHO, AFECTADA
POR LOS PASIVOS AMBIENTALES MINEROS DE LA EX UNIDAD MINERA SANTA ROSA 2.

ACTIVOS MINEROS S.A.C.



IMAGEN 19. Plano según hoja 1/2500, plancheta, delimitación comunal CC. Pampalca.



Fuente: Título Archivado SUNARP.

4.1.2. COMUNIDAD CAMPESINA CARHUANCHO

De la revisión, análisis, búsqueda catastral en los títulos archivados de la comunidad de Carhuanchó no ha sido posible determinar sus delimitaciones y linderos. Asimismo se indica que no es posible identificar debido a que el título archivado de la comunidad campesina no contiene legajo en el proceso de inscripción. En consecuencia, si bien es cierto se encuentra inscrito en la P.E. 40019898, título archivado 710 del 26/05/1934; este no cuenta referencia gráfica que delimite oficialmente sus linderos a nivel registral.

RECUPERACIÓN DE LOS SERVICIOS ECOSISTÉMICOS DE LA MICROCUENCA CARHUANCHO, AFECTADA
POR LOS PASIVOS AMBIENTALES MINEROS DE LA EX UNIDAD MINERA SANTA ROSA 2.

ACTIVOS MINEROS S.A.C.



de Pampalca, que según documentos que dieron lugar a su inscripción estas
dos comunidades son adyacentes entre si cuya delimitación para la CC. De
Pampalca por el Sur es la CC. De Carhuanchu y para la CC. De Carhuanchu
por el Norte, es la CC. De Pampalca, respectivamente.

4.2. BUSQUEDA CATASTRAL DE POLIGONOS DE ESTUDIO.

4.2.1. POLIGONO BOTADERO 01.

Documentos en estudio

- P.E. 40019898, titulo archivado 710 del 26/05/1934 no contiene
Plano.

LENIN VLADIMIR BURGOS DIAZ
INGENIERO CIVIL
REG. CIP. 217434

Evaluación Técnica

- El predio "Botadero 01", en consulta se encuentra ubicado en las
coordenadas descritas en el plano perimétrico presentado que corresponde
al Polígono Botadero N°01; comprendida en la comunidad campesina
Carhuanchu, distrito de San Pedro de Coris, provincia de Churcampu y
departamento de Huancavelica, con un área de 0.6444 ha.
- Digitalizado el predio en consulta con las coordenadas UTM proporcionadas
y realizado el cálculo digital se obtuvo que el área y medidas perimétricas
del polígono resultante se encuentran conforme a los datos consignados en
el plano y memoria descriptiva.
- Se advierte que el perímetro total es de 322.37 ml de acuerdo con la suma
de las medidas perimétricas presentado en el plano perimétrico objeto de la
búsqueda catastral .
- Confrontado el predio en evaluación con la base gráfica de la Oficina de
Catastro de la Zona Registral N° XIV Sede Ayacucho, se aprecia que el

Gladys I. Gordillo Trisance
ABOGADO
CAP: 1482

Ulises Ivan Burgos Diaz
ULISES IVAN BURGOS DIAZ
INGENIERO CIVIL
Reg. CIP. N° 117346

RECUPERACIÓN DE LOS SERVICIOS ECOSISTÉMICOS DE LA MICROCUENCA CARHUANCHO, AFECTADA
POR LOS PASIVOS AMBIENTALES MINEROS DE LA EX UNIDAD MINERA SANTA ROSA 2.

ACTIVOS MINEROS S.A.C.



predio se encuentra en la zona señalada en el plano de ubicación presentado. Se ubicó al predio de acuerdo con las coordenadas con datum Wgs84.

- Se informa que realizada la búsqueda en el sistema de consulta registral con los datos proporcionados por el usuario y verificada la base grafica registral, se indica que el predio en consulta se encuentra en una zona donde no se tiene información gráfica de predios inscritos, debido a que no todos los títulos archivados contienen plano en el legajo, por lo cual no es posible determinar si el predio en evaluación se superpone gráficamente con uno de estos predios inscritos.
- Se informa que no es posible determinar si el predio en evaluación se encuentre en el ámbito de la comunidad campesina Carhuanchu inscrita en la partida 40019898, debido que su título archivado no contiene plano legajado.

LENIN VLADIMIR BURGOS DIAZ
INGENIERO CIVIL
REG. CIP. 217434

Cabe informar que las entidades generadoras de catastro son los organismos responsables de la verificación del área, linderos, medidas perimétricas, vías, vulnerabilidad, intangibilidad, posesión, colindancias, entre otros de los predios según su realidad física. Por ende, toda información técnica de la realidad física de los predios que se incorporan al Registro de Predios solo puede ser respaldados con el aval de las entidades generadoras de Catastro respectiva.

Se informa que al lado "Nor-oeste" del predio en evaluación se visualiza la laguna Ticllacocha. Se deja constancia que no es posible determinar la faja marginal y la zona de seguridad de la laguna mención, lo cual es competencia del ente responsable (ANA, ALA). así mismo con Carta N° 272-2024-AM/JDIP; se ha solicitado a este ente competente la remisión de

Gladys J. Goraldo Trisancha
ABOGADO
CAP: 1482

ULISES M. BURGOS DIAZ
INGENIERO CIVIL
Reg. CIP. N° 117346

RECUPERACIÓN DE LOS SERVICIOS ECOSISTÉMICOS DE LA MICROCUENCA CARHUANCHO, AFECTADA
POR LOS PASIVOS AMBIENTALES MINEROS DE LA EX UNIDAD MINERA SANTA ROSA 2.

ACTIVOS MINEROS S.A.C.



información referente a fajas marginales, lagunas y otros que son de competencia; documento que no fue atendido a la fecha.

Se aclara que el presente informe técnico se elaboró, en base a la información proporcionada que se presentó a SUNARP, realizando los estudios íntegramente en esta oficina y/o con información que cuenta la Oficina Registral de Huancavelica.

Conclusiones:

El plano adjunto denominado BT-01 (Botadero 01) cumple con todos los datos técnicos requeridos por la Directiva DI004-2020-SCT-DTR.

- Se informa que realizada la búsqueda en el sistema de consulta registral con los datos proporcionados por el usuario y verificada la base grafica registral, se indica que el predio en consulta se encuentra en una zona donde no se tiene información gráfica de predios inscritos, debido a que no todos los títulos archivados contienen plano en el legajo, por lo cual no es posible determinar si el predio en evaluación se superpone gráficamente con uno de estos predios inscritos.
- Se informa que no es posible determinar si el predio en evaluación se encuentre en el ámbito de la comunidad campesina Carhuanchu inscrita en la partida 40019898, debido que su título archivado no contiene plano legajado.
- El área y medidas perimétricas graficado corresponde con la documentación técnica adjunta.
- La base gráfica registral se encuentra en constante actualización y la información que consta en el Informe Técnico corresponde a la fecha de emisión del mismo.

LENIN VLADIMIR BURGOS
INGENIERO CIVIL
REG. CIP. 21746

Glaucys I. Gordillo Trisancha
ABOGADO
CAP: 1482

ULISES IVAN BURGOS
INGENIERO CIVIL
Reg. CIP. N° 117346

RECUPERACIÓN DE LOS SERVICIOS ECOSISTÉMICOS DE LA MICROCUENCA CARHUANCHO, AFECTADA
POR LOS PASIVOS AMBIENTALES MINEROS DE LA EX UNIDAD MINERA SANTA ROSA 2.

ACTIVOS MINEROS S.A.C.



4.2.2. POLIGONO BOTADERO 02.

- P.E. 40019898, título archivado 710 del 26/05/1934 (s/plano).
- P.E. 40017951, título archivado 5050 del 18/10/2001 (c/plano).

Evaluación Técnica

- El predio "Botadero 02", en consulta se encuentra ubicado según el interesado en la comunidad campesina Carhuanchu, distrito de San Pedro de Coris, provincia de Churcampá y departamento de Huancavelica, con un área de 0.5670 ha.
- Digitalizado el predio en consulta con las coordenadas UTM proporcionadas y realizado el cálculo digital se obtuvo que el área, medidas perimétricas y perímetro total del polígono resultante se encuentran conforme a los datos consignados en el plano y memoria descriptiva.
- Confrontado el predio en evaluación con la base gráfica de la Oficina de Catastro de la Zona Registral N° XIV Sede Ayacucho, se aprecia que el predio se encuentra en la zona señalada en el plano de ubicación presentado. Se ubicó al predio de acuerdo con las coordenadas con datum Wgs84.
- Se informa que realizada la búsqueda en el sistema de consulta registral con los datos proporcionados por el usuario y verificada la base grafica registral, se indica que el predio en consulta se encuentra parcialmente en el ámbito del predio inscrito en la partida 40017951. Asimismo, el área restante se encuentra en una zona donde no se tiene información gráfica de predios inscritos, debido a que no todos los títulos archivados contienen plano en el legajo, por lo cual no es posible determinar si el predio en evaluación se superpone gráficamente con uno de estos predios inscritos.

LENN VLADIMIR BURGOS DIAZ
INGENIERO CIVIL
REG. CIP. 217434

ULISES VAN BURGOS DIAZ
INGENIERO CIVIL
REG. CIP. N° 117348

Gladys I. Gordillo Grisancha
ABOGADO
CAP: 1482

RECUPERACIÓN DE LOS SERVICIOS ECOSISTÉMICOS DE LA MICROCUENCA CARHUANCHO, AFECTADA
POR LOS PASIVOS AMBIENTALES MINEROS DE LA EX UNIDAD MINERA SANTA ROSA 2.

ACTIVOS MINEROS S.A.C.



- Se informa que no es posible determinar si el predio en evaluación se encuentre en el ámbito de la comunidad campesina Carhuanchu inscrita en la partida 40019898, debido que su título archivado no contiene plano legajado.
- Cabe informar que las entidades generadoras de catastro son los organismos responsables de la verificación del área, linderos, medidas perimétricas, vías, vulnerabilidad, intangibilidad, posesión, colindancias, entre otros de los predios según su realidad física. Por ende, toda información técnica de la realidad física de los predios que se incorporan al Registro de Predios solo puede ser respaldados con el aval de las entidades generadoras de Catastro respectiva.
- Se informa que, en el ámbito del predio en evaluación se visualiza la quebrada Ticlo Huaycca.
- Se informa que, revisada la información gráfica del servicio web de mapas del Ministerio de Transportes y Comunicaciones, se visualiza al predio en evaluación adyacente a la Red Vial Vecinal HV-712. Sin embargo, dicha información es referencial por no graficar el ancho de la vía, por lo que no es posible determinar si existe afectación, lo cual es competencia del ente responsable.
- Se aclara que el presente informe técnico se elaboró, en base a la información proporcionada por el interesado, realizando los estudios íntegramente en esta oficina (no se realizan trabajos de campo).

Conclusiones.

- El plano adjunto cumple con todos los datos técnicos requeridos por la Directiva DI004-2020-SCT-DTR.

Gladys L. Gordillo Grisanclo
ABOGADO
CAP: 1482

Ulises Van Burgos Diaz
ULISES VAN BURGOS DIAZ
INGENIERO CIVIL
Reg. CIP. N° 117346

Lenin Vladimir Burgos
LENIN VLADIMIR BURGOS
INGENIERO CIVIL
REG. CIP. 217434


RECUPERACIÓN DE LOS SERVICIOS ECOSISTÉMICOS DE LA MICROCUENCA CARHUANCHO, AFECTADA
POR LOS PASIVOS AMBIENTALES MINEROS DE LA EX UNIDAD MINERA SANTA ROSA 2.


ACTIVOS MINEROS S.A.C.



- Se informa que realizada la búsqueda en el sistema de consulta registral con los datos proporcionados por el usuario y verificada la base grafica registral, se indica que el predio en consulta se encuentra parcialmente en el ámbito del predio inscrito en la partida 40017951. Asimismo, el área restante se encuentra en una zona donde no se tiene información gráfica de predios inscritos, debido a que no todos los títulos archivados contienen plano en el legajo, por lo cual no es posible determinar si el predio en evaluación se superpone gráficamente con uno de estos predios inscritos.
- Se informa que no es posible determinar si el predio en evaluación se encuentre en el ámbito de la comunidad campesina Carhuanchu inscrita en la partida 40019898, debido que su título archivado no contiene plano legajado.
- El área, medidas perimétricas y perímetro total graficado corresponde con la documentación técnica adjuntada.
- La base gráfica registral se encuentra en constante actualización y la información que consta en el Informe Técnico corresponde a la fecha de emisión del mismo.


Gladys I. Gordillo Trisancha
ABOGADO
CAP: 1482


ULISES IVAN BURGOS DIAZ
INGENIERO CIVIL
Reg. CIP. N° 117346


LENIN VLADIMIR BURGOS DIAZ
INGENIERO CIVIL
REG. CIP. 217434

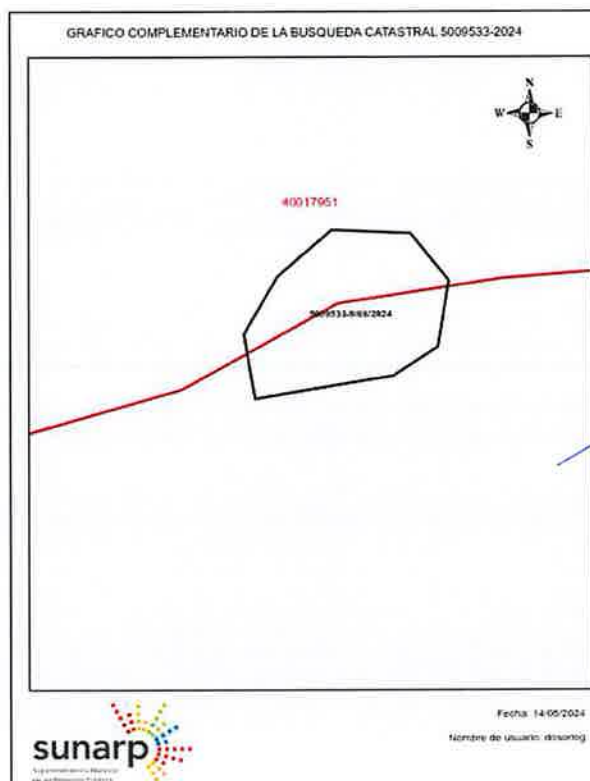
RECUPERACIÓN DE LOS SERVICIOS ECOSISTÉMICOS DE LA MICROCUENCA CARHUANCHO, AFECTADA
POR LOS PASIVOS AMBIENTALES MINEROS DE LA EX UNIDAD MINERA SANTA ROSA 2.

ACTIVOS MINEROS S.A.C.



IMAGEN 20. GRAFICO COMPLEMENTARIO DE LA BUSQUEDA CATASTRAL

5009533 - 2024



LENIN VLADIMIR BURGOS DIAZ
INGENIERO CIVIL
REG. CIP. 217434

4.2.3. POLIGONO BOTADERO 03.

Documentos en estudio

- P.E. 40019898, titulo archivado 710 del 26/05/1934 (s/plano).

Evaluación Técnica

- El predio "Botadero 03", en consulta se encuentra ubicado según el interesado en la comunidad campesina Carhuanchu, distrito de San Pedro de Coris, provincia de Churcampá y departamento de Huancavelica, con un área de 1.2405 ha.

ULISES IVAN BURGOS DIAZ
INGENIERO CIVIL
Reg. CIP. N° 117346

Gladys I. Gordillo Grisanciga
ABOGADO
CAP: 1482

RECUPERACIÓN DE LOS SERVICIOS ECOSISTÉMICOS DE LA MICROCUENCA CARHUANCHO, AFECTADA
POR LOS PASIVOS AMBIENTALES MINEROS DE LA EX UNIDAD MINERA SANTA ROSA 2.

ACTIVOS MINEROS S.A.C.



- Se informa que de acuerdo con la reconstrucción del predio en base al cuadro de datos técnicos (coordenadas), se obtuvo una poligonal distinta a la gráfica en los planos, por tal se sugiere corregir convenientemente a fin de determinar y/o validar la ubicación y demás datos técnicos.
- Se informa que no es posible determinar si el predio en evaluación se encuentre en el ámbito de la comunidad campesina Carhuarachi debido que su título archivado no contiene plano legajado.
- Cabe informar que las entidades generadoras de catastro son los organismos responsables de la verificación del área, linderos, medidas perimétricas, vías, vulnerabilidad, intangibilidad, posesión, colindancias, entre otros de los predios según su realidad física. Por ende, toda información técnica de la realidad física de los predios que se incorporan al Registro de Predios solo puede ser respaldados con el aval de las entidades generadoras de Catastro respectiva.
- Se aclara que el presente informe técnico se elaboró, en base a la información proporcionada por el interesado, realizando los estudios íntegramente en esta oficina (no se realizan trabajos de campo).

LENIN VLADIMIR BURGOS DIAZ
INGENIERO CIVIL
REG. CIP. 217434

Conclusiones

- El plano adjunto cumple con todos los datos técnicos requeridos por la Directiva DI004-2020-SCT-DTR.
- Se informa que de acuerdo con la reconstrucción del predio en base al cuadro de datos técnicos (coordenadas), se obtuvo una poligonal distinta a la gráfica en los planos, por tal se sugiere corregir convenientemente a fin de determinar y/o validar la ubicación y demás datos técnicos.


Gladys I. Gordillo Trisancha
ABOGADO
CAP. 1482


ULISES IVAN BURGOS DIAZ
INGENIERO CIVIL
Reg. CIP. N° 117346

RECUPERACIÓN DE LOS SERVICIOS ECOSISTÉMICOS DE LA MICROCUENCA CARHUANCHO, AFECTADA
POR LOS PASIVOS AMBIENTALES MINEROS DE LA EX UNIDAD MINERA SANTA ROSA 2.

ACTIVOS MINEROS S.A.C.



- Se informa que no es posible determinar si el predio en evaluación se encuentre en el ámbito de la comunidad campesina Carhuanchu, debido que su título archivado no contiene plano legajado.
- La base gráfica registral se encuentra en constante actualización y la información que consta en el Informe Técnico corresponde a la fecha de emisión del mismo.

4.2.4. POLIGONO BOTADERO 04.

Documentos en estudio

- P.E. 40019898, título archivado 710 del 26/05/1934 (s/plano).

LENIN VLADIMIR BURGOS DIAZ
INGENIERO CIVIL
REG. CIP. 217434

Evaluación Técnica

- El predio "Botadero 04", en consulta se encuentra ubicado según el interesado en la comunidad campesina Carhuanchu, distrito de San Pedro de Coris, provincia de Churcampá y departamento de Huancavelica, con un área de 0.8772 ha.
- Digitalizado el predio en consulta con las coordenadas UTM proporcionadas y realizado el cálculo digital se obtuvo que el área, medidas perimétricas y perímetro total del polígono resultante se encuentran conforme a los datos consignados en el plano y memoria descriptiva.
- Se advierte que, en la memoria descriptiva se anotó el colindante por el lado norte; sin embargo, este discrepa del anotado en el plano perimétrico.
- Confrontado el predio en evaluación con la base gráfica de la Oficina de Catastro de la Zona Registral N° XIV Sede Ayacucho, se aprecia que el predio se encuentra en la zona señalada en el plano de ubicación presentado. Se ubicó al predio de acuerdo con las coordenadas con datum Wgs84.


Gladys I. Gordillo Grisancha
ABOGADO
CAP: 1482

RECUPERACIÓN DE LOS SERVICIOS ECOSISTÉMICOS DE LA MICROCUENCA CARHUANCHO, AFECTADA
POR LOS PASIVOS AMBIENTALES MINEROS DE LA EX UNIDAD MINERA SANTA ROSA 2.

ACTIVOS MINEROS S.A.C.



- Se informa que realizada la búsqueda en el sistema de consulta registral con los datos proporcionados por el usuario y verificada la base grafica registral, se indica que el predio en consulta se encuentra en una zona donde no se tiene información gráfica de predios inscritos, debido a que no todos los títulos archivados contienen plano en el legajo, por lo cual no es posible determinar si el predio en evaluación se superpone gráficamente con uno de estos predios inscritos.
- Se informa que no es posible determinar si el predio en evaluación se encuentre en el ámbito de la comunidad campesina Carhuanchu inscrita en la partida 40019898, debido que su título archivado no contiene plano legajado.
- Cabe informar que las entidades generadoras de catastro son los organismos responsables de la verificación del área, linderos, medidas perimétricas, vías, vulnerabilidad, intangibilidad, posesión, colindancias, entre otros de los predios según su realidad física. Por ende, toda información técnica de la realidad física de los predios que se incorporan al Registro de Predios solo puede ser respaldados con el aval de las entidades generadoras de Catastro respectiva.
- Se informa que al lado "Oeste" del predio en evaluación se visualiza adyacente a una quebrada denominada "Ticlio Huaycca". Se deja constancia que no es posible determinar la faja marginal y la zona de seguridad de la quebrada en mención, lo cual es competencia del ente responsable (ANA, ALA).
- Se informa que, revisada la información gráfica del servicio web de mapas del Ministerio de Transportes y Comunicaciones, se visualiza al predio en evaluación adyacente a la Red Vial Vecinal HV-712. Sin embargo, dicha información es referencial por no graficar el ancho de la vía, por lo que no es


Gladys A. Gordillo Arisancha
ABOGADO
CAP. 1482

RECUPERACIÓN DE LOS SERVICIOS ECOSISTÉMICOS DE LA MICROCUENCA CARHUANCHO, AFECTADA
POR LOS PASIVOS AMBIENTALES MINEROS DE LA EX UNIDAD MINERA SANTA ROSA 2.

ACTIVOS MINEROS S.A.C.



posible determinar si existe afectación, lo cual es competencia del ente responsable.

- Se aclara que el presente informe técnico se elaboró, en base a la información proporcionada por el interesado, realizando los estudios íntegramente en esta oficina (no se realizan trabajos de campo).

Conclusiones

- El plano adjunto cumple con todos los datos técnicos requeridos por la Directiva DI004-2020-SCT-DTR.
- Se informa que realizada la búsqueda en el sistema de consulta registral con los datos proporcionados por el usuario y verificada la base grafica registral, se indica que el predio en consulta se encuentra en una zona donde no se tiene información gráfica de predios inscritos, debido a que no todos los títulos archivados contienen plano en el legajo, por lo cual no es posible determinar si el predio en evaluación se superpone gráficamente con uno de estos predios inscritos.
- Se informa que no es posible determinar si el predio en evaluación se encuentre en el ámbito de la comunidad campesina Carhuanchu inscrita en la partida 40019898, debido que su título archivado no contiene plano legajado.
- El área, medidas perimétricas y perímetro total graficado corresponde con la documentación técnica adjuntada.
- La base gráfica registral se encuentra en constante actualización y la información que consta en el Informe Técnico corresponde a la fecha de emisión del mismo.

4.3. ANALISIS DE RESULTADO DE BUSQUEDA CATASTRAL.

De la información que obra como resultado de la búsqueda catastral respecto P.E. REG. CIP. 217434

40019898, título archivado 710 del 26/05/1934 que le corresponde a la Comunidad

LENIN VLADIMIR BURGOS DIAZ
INGENIERO CIVIL

Gladys I. Gordillo Trisancía
ABOGADO
CAP: 1482

RECUPERACIÓN DE LOS SERVICIOS ECOSISTÉMICOS DE LA MICROCUENCA CARHUANCHO, AFECTADA
POR LOS PASIVOS AMBIENTALES MINEROS DE LA EX UNIDAD MINERA SANTA ROSA 2.

ACTIVOS MINEROS S.A.C.



Campesina de Carhuanchu, no cuenta con información gráfica en sus títulos archivados que pueda definir los linderos de la Comunidad, por ello se abstienen de indicar su correspondencia en el caso de los polígonos de botaderos 1,3 y 4 respectivamente.

Sin embargo, el polígono del botadero N° 02 nos hace referencia a que se encuentra en parcialmente en sobreposición con la comunidad campesina de Pampalca según se indica en el los títulos y partida electrónica que obra en los registros de predios P.E. 40017951, título archivado 5050 del 18/10/2001.


Por lo indicado no se cuenta con planos registrales de la comunidad campesina de Carhuanchu que se pueda evidenciar la correspondencia efectiva a nivel registral.

Por lo tanto; al contar solo con la delimitación de la Comunidad Campesina de Pampalca, se asume que la comunidad adyacente por el sur es la Comunidad Campesina de Carhuanchu en mismo que no cuenta con legajo grafico en su titulo archivado.

4.4. RESULTADO DE OFICIOS REMITIDOS A ENTIDADES.

4.4.1. Según Carta N° 279-2024-AM/JDIP en la que tiene competencia la entidad INGEMMET, se ha solicitado información referente a denuncios mineros y otros actuados de competencia de dicha entidad el miso que a la fecha no ha sido atendido; sin embargo, a través del sistema de consulta grafica de dicha entidad se ha podido analizar y corroborar la información solicitada en documento referido, según el portal Web de la institución INGEMMET se tiene en cuenta que existe 02 denuncios mineros activos. Según se muestra en la siguiente figura:


ULISES IVAN BURGOS DIAZ
INGENIERO CIVIL
Reg. CIP. N° 117346


LENIN VLADIMIR BURGOS DIAZ
INGENIERO CIVIL
REG. CIP. 217434

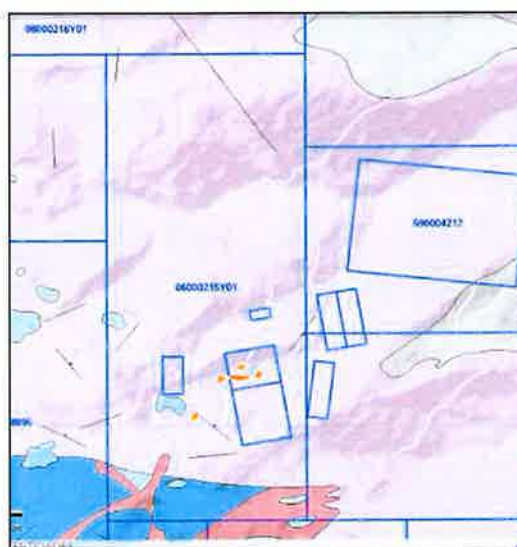
307962

RECUPERACIÓN DE LOS SERVICIOS ECOSISTÉMICOS DE LA MICROCUENCA CARHUANCHO, AFECTADA
POR LOS PASIVOS AMBIENTALES MINEROS DE LA EX UNIDAD MINERA SANTA ROSA 2.

ACTIVOS MINEROS S.A.C.



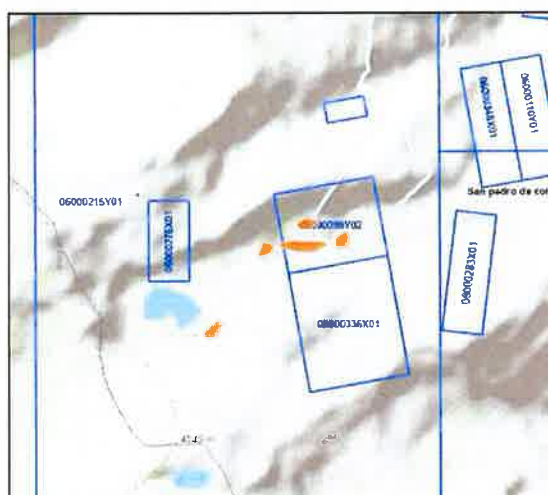
IMAGEN 21. Denuncios Mineros en zona de intervención.



LENIN VLADIMIR BURGOS DIAZ
INGENIERO CIVIL
REG. CIP. 217434

Fuente: sistema GEOCATMIN de INGEMMET.

IMAGEN 22. Denuncios Mineros en zona de intervención.



ULISES IVAN BURGOS DIAZ
INGENIERO CIVIL
Reg. CIP. N° 117346

Fuente: sistema GEOCATMIN de INGEMMET

Gladys I. Gordillo Grisancio
ABOGADO
CAP. 1482

RECUPERACIÓN DE LOS SERVICIOS ECOSISTÉMICOS DE LA MICROCUENCA CARHUANCHO, AFECTADA
POR LOS PASIVOS AMBIENTALES MINEROS DE LA EX UNIDAD MINERA SANTA ROSA 2.

ACTIVOS MINEROS S.A.C.



Los denuncios se encuentran concesionados según codificación con derechos
mineros según se indica:

IMAGEN 23. Resumen de derecho Minero.

INGEMMET INSTITUTO GEOLOGICO MINERO Y METALURGICO Página: 1 de 3

RESUMEN DEL DERECHO MINERO

Datos Generales			
Código	0600098192	Nombre	SAN FERNANDO
Fecha de Formulación	06/05/1938	Situación	VIGENTE
Procedimiento	TITULADO(CONCESION)	Tipo	DENUNCIO (D.LEG.109 Y ANTERIORES)
Has. Formuladas	20.00	Sustancia	METALICA
Has. Rectificadas		Has. Formadas	
Has. Reducidas		Has. Disponibles	
Ubicación	UADA-ARCHIVO CENTRAL desde el 10/06/2023		

Titular Referencial			
Tipo	Nombre de Razón Social	Dirección	% Participación
JURIDICO	COMPANIA MINERA TAYACAJA S.A.	MARIANO CARRANZA N° 660	100

Demarcaciones		
Departamento	Provincia	Distrito
HUANCAVELICA	CHURCAMP	SAN PEDRO DE CORIS

Cartas		
Código	Descripción	Zona UTM
26-1	HUANTA	18

Fuente: sistema GEOCATMIN de INGEMMET.

Ulises M. Burgos Díaz
ULISES M. BURGOS DÍAZ
INGENIERO CIVIL
Reg. CIP. N° 117346

IMAGEN 24. Resumen de derecho Minero

INGEMMET INSTITUTO GEOLOGICO MINERO Y METALURGICO Página: 1 de 1

RESUMEN DEL DERECHO MINERO

Datos Generales			
Código	06000215V01	Nombre	COBRIZA-6
Fecha de Formulación	26/11/1975	Situación	VIGENTE
Procedimiento	TITULADO(CONCESION)	Tipo	DENUNCIO (D.LEG.109 Y ANTERIORES)
Has. Formuladas	1,000.00	Sustancia	METALICA
Ubicación	UADA-ARCHIVO CENTRAL desde el 15/01/2024		

Titular Referencial			
Tipo	Nombre de Razón Social	Dirección	% Participación
JURIDICO	OPERADORES CONCENTRADOS PERUANOS S.A.C.		100

Vigencia					
AÑO	CALIFICACIÓN	HECTÁREAS	DEUDA	DEPÓSITO	SALDO
2024		1,000.0000	US\$ 3,000.00	US\$ 0.00	US\$ 3,000.00
2023		1,000.0000	US\$ 3,000.00	US\$ 3,000.00	US\$ 0.00
2022		1,000.0000	US\$ 3,000.00	US\$ 3,000.00	US\$ 0.00
2021		940.0000	US\$ 2,820.00	US\$ 2,820.00	US\$ 0.00
2020		1,000.0000	US\$ 3,000.00	US\$ 3,000.00	US\$ 0.00

Fuente: sistema GEOCATMIN de INGEMMET.

Lenin Vladimir Burgos Díaz
LENIN VLADIMIR BURGOS DIAZ
INGENIERO CIVIL
REG. CIP. 217434

207964

RECUPERACIÓN DE LOS SERVICIOS ECOSISTÉMICOS DE LA MICROCUENCA CARHUANCHO, AFECTADA
POR LOS PASIVOS AMBIENTALES MINEROS DE LA EX UNIDAD MINERA SANTA ROSA 2.

ACTIVOS MINEROS S.A.C.



Estos derechos mineros se encuentran activos según documento que emite INGEMMET, con respecto a la zona de estudio e intervención.

4.4.2. De la Carta N° 280-2024-AM/JDIP; en fecha 05 de julio del 2024; y registro de recepción por mesa de partes; se ha presentado el requerimiento de información del área de estudio GOBIERNO REGIONAL DE HUANCAMELICA, Director Regional de Defensa Civil, el mismo que según Oficio N° 240-2024-GOB.REG.HVCA/GR-ORDNSCGRDyDS; en fecha 20 de agosto emite información solicitada con la carta referida en el que esencialmente realiza un análisis y remite "Información sobre las zonas de riesgos del área de influencia de la comunidad campesina de Carhuacho y de la comunidad campesina de Pampalca, del distrito de san pedro de coris, provincia de Churcampá y departamento de Huancavelica, lo cual de acuerdo a la identificación en el sistema de información para la gestión del riesgo de desastres (sigrid)"

Concluyendo lo siguiente:

COMUNIDAD CAMPESINA DE CCARHUANCHO:

De acuerdo a los mapas se evidencia que en la comunidad campesina de Carhuacho existe movimiento de masa nivel muy alto, así mismo se evidencia movimiento de masa por lluvias intensas con un nivel muy alto y también Susceptibilidad a heladas con un nivel medio.

Por lo que se sugiere para la utilización del terreno para viviendas, trabajos de agricultura y otros fines, se realice la mitigación con zanjas y/o canales de sistema de drenaje pluvial, así como la ejecución de muros de contención en los puntos más críticos de deslizamiento de masas y/o estabilización de taludes.

Gladys I. Gordillo G. Insausti
ABOGADO
CAP: 1492

LENIN VLADIMIR BURGOS DIAZ
INGENIERO CIVIL
REG. CIP. 217434

ACTIVOS MINEROS S.A.C

Así mismo en la comunidad campesina de Pampalca se evidencia la existencia de peligro de inundación con un nivel alto, movimiento de masa con un nivel muy alto, movimiento de masa por lluvias intensas con un nivel alto y susceptibilidad a heladas con un nivel alto.

Por lo cual se sugiere para la utilización del terreno realizar trabajos de mitigación realizando trabajos de forestación y conduciendo las aguas subterráneas a un solo canal y tenga un flujo de salida. Así también la ejecución de muros de contención en los puntos más críticos de deslizamiento de masas y/o estabilización de taludes.

- Acta del 22 de octubre del 2021; según documento se dan los primeros alcances en el que no se conlleva a puntos específicos.
- Acta del 14 de noviembre del 2021 acuerdos iniciales para otorgar la libre disponibilidad solo para la realización de perfil de estudios.
- Acta del 06 de febrero del 2022; se toman acuerdos para el inicio de actividades de estudio del proyecto.
- Acta del 12 de marzo del 2023 se acuerda dar informe del informe técnico realizado por la entidad el mismo que se acuerda capacitar a la población del lugar.

Las actas fueron suscritas con los propietarios y directivos de la Comunidad Campesina de Ccarhuancho cuyos documento dan lugar a la socialización y coordinaciones con la Comunidad Campesina para efectos de realizar los estudios en curso.

ULISES IVÁN BURGOS DIAZ
INGENIERO CIVIL
Reg. CIP. N° 117346

LENIN VLADIMIR BURGOS D
INGENIERO CIVIL
REG. CIP. 217434

307966

RECUPERACIÓN DE LOS SERVICIOS ECOSISTÉMICOS DE LA MICROCUENCA CARHUANCHO, AFECTADA
POR LOS PASIVOS AMBIENTALES MINEROS DE LA EX UNIDAD MINERA SANTA ROSA 2.

ACTIVOS MINEROS S.A.C.



4.6. ESTRATEGIA DE FORMALIZACIÓN Y SANEAMIENTO FISICO LEGAL.

Al constituirse terrenos que pertenecen al estado, la estrategia de formalización se en aplicación del Decreto Supremo que aprueba el Reglamento de la Ley N° 29151, Ley General del Sistema Nacional de Bienes Estatales DECRETO SUPREMO N° 008-2021-VIVIENDA.

Artículo 244.- Identificación y delimitación de predios o inmuebles estatales de dominio público

244.1 La identificación y delimitación de predios o inmuebles estatales de dominio público, preexistentes a la titulación o deslinde de las superficies que se encuentran inscritas en el Registro de Predios a nombre de comunidades campesinas y nativas, comprende los predios o inmuebles destinados al uso público y los que sirven de soporte para la prestación de servicios públicos, bienes que por mandato de ley nunca salieron del ámbito de la propiedad estatal.

244.2 Las entidades deben identificar en la Declaración Jurada a la que hace referencia el inciso a.1) del literal a) del artículo 249 del Reglamento, el supuesto específico de uso público o de servicio público en el que se encuentra el predio o inmueble materia de saneamiento físico legal, precisando su preexistencia respecto a la titulación o deslinde, no siendo necesario indicar un título de adquisición a su favor que conste en documento de fecha cierta, ni especificar un tracto sucesivo respecto del titular registral.

244.3 En el caso de predios o inmuebles que sirven de soporte para la prestación de servicios públicos, la inscripción de dominio del bien se efectúa a favor del Estado, y como carga se inscribe automáticamente la afectación en uso en favor de la entidad que administra el bien por un plazo indeterminado y para destinarlo al servicio que se viene prestando.

Gladys F. Gordillo Grisancio
ABOGADO
CAP: 1482

RECUPERACIÓN DE LOS SERVICIOS ECOSISTÉMICOS DE LA MICROCUENCA CARHUANCHO, AFECTADA
POR LOS PASIVOS AMBIENTALES MINEROS DE LA EX UNIDAD MINERA SANTA ROSA 2.

ACTIVOS MINEROS S.A.C.



244.4 En el caso de predios o inmuebles de uso público, la inscripción de dominio del bien se efectúa a favor del Estado administrado por la entidad competente.

Artículo 245.- De las etapas del procedimiento

El procedimiento especial de saneamiento físico legal de predios e inmuebles estatales debe cumplir, según corresponda al tipo de acto, las siguientes etapas:

1. Diagnóstico físico legal del predio o inmueble materia de saneamiento físico legal
2. Elaboración de documentos
3. Notificación
4. Anotación preventiva de los actos de saneamiento físico legal
5. Oposición en los actos de saneamiento físico legal
6. Inscripción registral definitiva
7. Actualización del SINABIP

Estas acciones son viables; siempre y cuando el otorgante y/o propietario tenga la facultada de brindar o generar bajo las condiciones pactadas Y otorgar sus propiedades a favor de la entidad, este documento de fecha cierta constituye un amparo legal para poder realizar la desmembración de los terrenos objetos de estudios a favor de la entidad en aplicación al Decreto Supremo N° 008-2021-VIVIENDA.

5. CONCLUSIONES

Del requerimiento contractual de los términos de referencia se cita las conclusiones según esquema requerido.

- 5.1. En función al trabajo de campo se Ha elaborado planos perimétricos de ubicación con su respectiva memoria descriptivas según corresponde.
- 5.2. Así mismo a través de formularios de solicitud registral se ha solicitado las búsquedas catastrales correspondientes a los polígonos objetos de estudios cuyos

RECUPERACIÓN DE LOS SERVICIOS ECOSISTÉMICOS DE LA MICROCUENCA CARHUANCHO, AFECTADA
POR LOS PASIVOS AMBIENTALES MINEROS DE LA EX UNIDAD MINERA SANTA ROSA 2.

ACTIVOS MINEROS S.A.C.




resultados se encuentran descritos en el presente informe, los mismos que se encuentran en el Anexo N° 03 del presente informe respectivamente.

- 5.3. Así también, se describe el plan o la estrategia de la liberación de las áreas objeto de estudio con el estudio de los predios afectados dentro del área determinada.
- 5.4. Del mismo modo se cuenta con un plano de diagnóstico general que identifica las áreas objeto de estudio con información base (ríos, quebradas y otros) y estructuras que forman parte de los componentes del proyecto que identifica los predios que cuentan con antecedentes registrales y no registrales; esta información se encuentra en el anexo N° 03 Planos y memorias descriptivas.
- 5.5. Se ha realizado un proceso de levantamiento topográfico de precisión geodésica bajo la metodología de vuelo fotogramétrico, con el que se ha realizado el levantamiento topográfico físicamente de los linderos de la Comunidad Campesina de Pampalca y Comunidad Campesina de Carhuanchu.
- 5.6. La zona de estudio se encuentra concesionada a derechos mineros activos estos derechos según documento que emite INGEMMET, se encuentran en la zona de estudio e intervención, concesionados según código 06000215Y01 a Operadores Concentrados Peruanos SAC. Denominado Cobriza 06 con un área de 1000 Ha., así mismo, según código 06000215Y02 se encuentra en concesión al polígono denominado San Fernando con un área de 20 Ha., a favor de la Compañía Minera Tayacaja S.A. este se encuentra en menor proporción dentro de la concesión de Código 06000215Y01.
- 5.7. Del resultado de Búsquedas Catastrales y verificación de títulos archivados la Comunidad Campesina de Carhuanchu no cuenta con Planos en sus legajos de título archivado, en consecuencia, no es posible determinar el límite comunal a nivel registral.


LENÍN VLADIMIR BURGOS DÍAZ
INGENIERO CIVIL

Reg. CIP. N° 117346


LENÍN VLADIMIR BURGOS DÍAZ
INGENIERO CIVIL
REG. CIP. 217434


Gladys I. González Trisancillo
ABOGADO
CAP: 1482

307969

RECUPERACIÓN DE LOS SERVICIOS ECOSISTÉMICOS DE LA MICROCUENCA CARHUANCHO, AFECTADA
POR LOS PASIVOS AMBIENTALES MINEROS DE LA EX UNIDAD MINERA SANTA ROSA 2.

ACTIVOS MINEROS S.A.C.




- 5.8. Del resultado de Búsquedas Catastrales y verificación de títulos archivados la Comunidad Campesina de Pampalca cuenta con Planos en sus legajos de título archivado, sin embargo, estos se encuentran inscritos en DATUM PSAD-56 y a través de hojas topográficas de escala 1/2500; el mismo que genera una imprecisión en el proceso de georreferenciación
- 5.9. La comunidad Campesina de Carhuacho ha realizado compromisos y acuerdos que han quedado en actas con la entidad, los mismos que vienen exigiendo el cumplimiento de lo acordado dichas actas se encuentran en el anexo N° 07 del presente informe.
- 5.10. Se ha realizado una delimitación Real de los Linderos en base a hitos establecidos en la zona, los mismos que no guardan concordancia con los documentos registrales de ambas comunidades.
- 5.11. Como parte del proceso de diagnóstico se establece la estrategia de formalización y saneamiento físico legal de los terrenos objeto de estudio.

6. RECOMENDACIONES.

- 6.1. De los planos elaborados para los botaderos 2 y 3; estos se encuentran parcialmente sobre la Comunidad Campesina de Pampalca y en gran parte sobre la Comunidad Campesina de Carhuacho, se recomienda tomar en cuenta el lindero que obra en los registros públicos de la comunidad campesina de Pampalca, adquiridos según títulos archivados.
- 6.2. Según los términos de referencia se ha culminado el proceso de diagnóstico al presente estudio de proyecto, por lo cual se recomienda elevar el presente informe para su conocimiento y fines.


Gladys I. González Trisancha
ABOGADO
CAP: 1482


ULISES IVAN BURGOS DIAZ
INGENIERO CIVIL
REG. CIP. Nº 117345


LENIN VLADIMIR BURGOS DIAZ
INGENIERO CIVIL
REG. CIP. 217434

307970

RECUPERACIÓN DE LOS SERVICIOS ECOSISTÉMICOS DE LA MICROCUENCA CARHUANCHO, AFECTADA
POR LOS PASIVOS AMBIENTALES MINEROS DE LA EX UNIDAD MINERA SANTA ROSA 2.

ACTIVOS MINEROS S.A.C.



ANEXOS:

ANEXO N° 01 : REQUERIMIENTO DE INFORMACIÓN A ENTIDADES
COMPETENTES.

ANEXO N° 02 : TITULOS ARCHIVADOS COMUNIDADES
CAMPEÑAS DE CARHUANCHO Y PAMPALCA.

ANEXO N° 03 : MEMORIAS DESCRIPTIVAS.

ANEXO N° 04 : PLANOS

ANEXO N° 05 : RESPUESTA DE ENTIDADES


NEXO N° 06 : BUSQUEDA CATASTRAL

NEXO N° 07 : ACTAS DE LIBRE DISPONIBILIDAD

NEXO N° 08 : RESPUESTA DE ENTIDADES 02


ABOGADO
Gladys I. González Trisancillo
C.A.P. 1482


ULISES VAN BURGOS DIAZ
INGENIERO CIVIL
Reg. CIP. N° 117346


LENIN VLADIMIR BURGOS DIAZ
INGENIERO CIVIL
REG. CIP. 217434

307971




"SERVICIO DE CONSULTARÍA PARA LA ELABORACIÓN DEL EXPEDIENTE TÉCNICO DEL PROYECTO RECUPERACIÓN DE LOS SERVICIOS ECOSISTÉMICOS DE LA MICROCUENCA CCARHUANCHO, AFECTADA POR LOS PASIVOS AMBIENTALES MINEROS DE LA EX UNIDAD MINERA SANTA ROSA 2, DISTRITO DE PEDRO DE CORIS, PROVINCIA DE CHURCAMP, DEPARTAMENTO DE HUANCAMELICA - ESTUDIO DE TITULARIDAD DE PREDIOS Y LIBERACIÓN DE INTERFERENCIAS"



ANEXO N° 01 – REQUERIMIENTO DE INFORMACION SOLICITADA A ENTIDADES COMPETENTES


Gladys I. Gordillo Grisancio
ABOGADO
CAP. 1482


ULISES IVAN BURGOS DIAZ
INGENIERO CIVIL
Reg. CIP. N° 117346


LENIN VLADIMIR BURGOS DIAZ
INGENIERO CIVIL
REG. CIP. 217434

307972

C. 2726-2024

LENIN VLADIMIR BURGOS DIAZ
INGENIERO CIVIL
REG. CIP. 217434



Devolvemos vida al planeta

ACTIVOS MINEROS S.A.C.

Prolongación Pedro Miotta 421, San Juan de Miraflores – Lima 29
Central: (+511) 2049000 / www.amsac.pe



Firmado digitalmente por:
CALLATA VILCA Amando
Juvenal FAU 20103030701 hard
Motivo: Soy el autor del
documento
Fecha: 04/07/2024 10:30




"Año del Bicentenario, de la consolidación de nuestra Independencia, y de la conmemoración de las heroicas batallas de Junín y Ayacucho"

Carta 273-2024-AM/JDIP

San Juan de Miraflores, 04 de julio del 2024

Señor
RENE EDGAR ESPINOZA AVNDAÑO
Presidente
CORTE SUPERIOR DE JUSTICIA DE HUANCAMELICA
Jr. Torre Tagle S/N – Cercado.
Huancavelica



Asunto: Solicito información de procesos judiciales, sobre materias relacionadas con la propiedad, posesión u otros derechos reales conexos, al amparo de la Ley N° 27444 Artículo N° 87. Requerimiento de colaboración interinstitucional – Ley de Procedimiento Administrativo General.

Referencia: Resolución Ministerial N° 094-2013-MEM/DM

De nuestra consideración

Tengo a bien dirigirme a usted a fin de saludarlo cordialmente y a la vez hacer de su conocimiento que se ha iniciado la "Elaboración del expediente técnico del proyecto recuperación de los servicios ecosistémicos de la microcuenca Carhuanchu, afectada por los pasivos ambientales mineros de la Ex Unidad Minera Santa Rosa 2, distrito de San Pedro de Coris, provincia de Churcampa, departamento de Huancavelica", en mérito a la Ley General del Ambiente Ley N° 28611, y la Ley de Recursos Hídricos, Ley N° 29338, así como en su Reglamento, que regulan la gestión ambiental y el uso sostenible de los recursos hídricos en el país.

Al respecto, a fin de identificar la Situación Jurídica de las áreas a ser necesariamente adquiridas para la ejecución del mencionado proyecto, agradeceré tenga a bien proporcionarnos información (físico y/o digital) sobre los Procesos Judiciales que guarden relación con la propiedad, posesión u otros derechos reales conexos, correspondientes a la COMUNIDAD CAMPESINA CCARHUANCHU y la COMUNIDAD CAMPESINA DE PAMPALCA, ambas ubicadas en el Distrito de San Pedro de Coris, Provincia de Churcampa, Departamento de Huancavelica.

Para efectos de lo requerido, se ha designado al Especialista en Gestión Predial, Abg. Gladys I. Gordillo Frisancho identificada con D.N.I. N° 29417900 y Registro CAP N.º 1482, celular 967-766-973, así como con el Ing. Ronyl Villano Obregón (Correo: ronyl.villano@amsac.pe / celular: 941-459-184) para las coordinaciones necesarias.


La presente solicitud se ampara en lo dispuesto en el Artículo N° 87 de la Ley N° 27444, Ley del Procedimiento Administrativo General, que establece la colaboración entre entidades para el logro de fines comunes y el mejor cumplimiento de sus funciones y competencias.

LENIN VLADIMIR BURGOS DIAZ
INGENIERO CIVIL
Reg. CIP. N° 117346

Gladys I. Gordillo Frisancho
ABOGADO
CAP: 1482

- 067-592030

Anexo - 46048



207973



Devolvemos vida al planeta

ACTIVOS MINEROS S.A.C.

Prolongación Pedro Miotta 421, San Juan de Miraflores – Lima 29
Central: (+511) 2049000 / www.amsac.pe



"Año del Bicentenario, de la consolidación de nuestra Independencia, y de la conmemoración de las heroicas batallas de Junín y Ayacucho"

Agradeciendo de antemano la atención a la presente, me suscribo de usted, expresándole los sentimientos de especial consideración y deferencia personal.

Atentamente,

FIRMADO DIGITALMENTE

Ing. Armando Callata Vilca

Jefe del Departamento de Ingeniería de Proyectos

Adj. CD que contiene archivo digital en formato *.dwg de polígonos de intervención.

Gladys J. Gordillo Trisanchig
ABOGADO
CAF: 1482

-320
LENIN VLADIMIR BURGOS DIAZ
INGENIERO CIVIL
REG. CIP. 217434

Ulises Ivan Burgos Diaz
ULISES IVAN BURGOS DIAZ
INGENIERO CIVIL
Reg. CIP. N° 117346

007974



ACTIVOS MINEROS S.A.C.

Prolongación Pedro Miotta 421, San Juan de Miraflores – Lima 29
Central: (+511) 2049000 / www.amsac.pe

Devolvemos vida al planeta



Firmado digitalmente por:
CALLATA VILCA Amando
Juvenal FAU 20103030781 hard
Motivo: Soy el autor del
documento
Fecha: 04/07/2024 16:20:19-0500

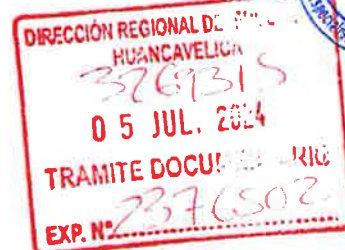
"Año del Bicentenario, de la consolidación de nuestra Independencia, y de la conmemoración de las heroicas batallas de Junín y Ayacucho"



Carta 274-2024-AM/JDIP

San Juan de Miraflores, 04 de julio del 2024

Señor
FERRER MAIZONDO SALDAÑA
Director
DIRECCIÓN REGIONAL DE EDUCACIÓN
Av. Ernesto Morales Nro. 148 Cercado (Plaza Principal Ascencion).
Huancavelica



Asunto: Solicito información debidamente detallada de sus predios no inscritos e inscritos en la SUNARP; al amparo de la Ley N° 27444 Artículo N° 87. Requerimiento de colaboración interinstitucional – Ley de Procedimiento Administrativo General.

Referencia: Resolución Ministerial N° 094-2013-MEM/DM

De nuestra consideración

Tengo a bien dirigirme a usted a fin de saludarlo cordialmente y a la vez hacer de su conocimiento que se ha iniciado la "Elaboración del expediente técnico del proyecto recuperación de los servicios ecosistémicos de la microcuenca Carhuanchu, afectada por los pasivos ambientales mineros de la Ex Unidad Minera Santa Rosa 2, distrito de San Pedro de Coris, provincia de Churcampa, departamento de Huancavelica", en mérito a la Ley General del Ambiente Ley N° 28611, y la Ley de Recursos Hídricos, Ley N° 29338, así como en su Reglamento, que regulan la gestión ambiental y el uso sostenible de los recursos hídricos en el país.

Al respecto, a fin de identificar la Situación Jurídica de las áreas a ser necesariamente adquiridas para la ejecución del mencionado proyecto, agradeceré tenga a bien su representada, proporcionarnos información (físico y/o digital), con exactitud, debidamente detallada de sus predios no inscritos e inscritos en la SUNARP, correspondientes a la COMUNIDAD CAMPESINA CCARHUANCHO y la COMUNIDAD CAMPESINA DE PAMPALCA, ambas localizadas en el Distrito de San Pedro de Coris, Provincia de Churcampa, Departamento de Huancavelica.

Para efectos de lo requerido, se ha designado al Especialista en Gestión Predial, Abg. Gladys I. Gordillo Frisancho identificada con D.N.I. N° 29417900 y Registro CAP N° 1482, celular 967-766-973, así como con el Ing. Ronyl Villano Obregón (Correo: ronyl.villano@amsac.pe / celular: 941-459-184) para las coordinaciones necesarias.

La presente solicitud se ampara en lo dispuesto en el Artículo N° 87 de la Ley N° 27444, Ley del Procedimiento Administrativo General, que establece la colaboración entre entidades para el logro de fines comunes y el mejor cumplimiento de sus funciones y competencias.

001: 942455537



LENIN VLADIMIR BURGOS DIAZ
INGENIERO CIVIL
REG. CIP. N° 117348

GLADYS I. GORDILLO FRISANCHO
ABOGADO
CAP: 1482

207975



Devolvemos vida al planeta

ACTIVOS MINEROS S.A.C.

Prolongación Pedro Miotta 421, San Juan de Miraflores – Lima 29
Central: (+511) 2049000 / www.amsac.pe



"Año del Bicentenario, de la consolidación de nuestra Independencia, y de la conmemoración de las heroicas batallas de Junín y Ayacucho"

Agradeciendo de antemano la atención a la presente, me suscribo de usted, expresándole los sentimientos de especial consideración y deferencia personal


Atentamente,


FIRMADO DIGITALMENTE

Ing. Armando Callata Vilca

Jefe del Departamento de Ingeniería de Proyectos

Adj. CD que contiene archivo digital en formato *.dwg de polígonos de intervención.


ULISES IVAN BURGOS DIAZ
INGENIERO CIVIL
Reg. CIP. N° 117346


LENIN VLADIMIR BURGOS DIAZ
INGENIERO CIVIL
REG. CIP. 217434


Gladys I. Gordillo Grisancha
ABOGADO
CAP: 1482



207976

LENIN VLADIMIR BURGOS DIAZ
INGENIERO CIVIL
REG. CIP. 217434



ACTIVOS MINEROS S.A.C.

Prolongación Pedro Miotta 421, San Juan de Miraflores – Lima 29
Central: (+511) 2049000 / www.amsac.pe

Devolvemos vida al planeta



Firmado digitalmente por:
CALLATA VILCA Amando
Juvenal FAU 20103030701 hard
Motivo: Soy el autor del documento
Fecha: 04/07/2024 16:20:27-0500

"Año del Bicentenario, de la consolidación de nuestra Independencia, y de la conmemoración de las heroicas batallas de Junín y Ayacucho"

Carta 275-2024-AM/JDIP

San Juan de Miraflores, 04 de julio del 2024

Señor
OSCAR ALBERTO ZUÑIGA VARGAS
Director
DIRECCIÓN REGIONAL DE SALUD HUANCAMELICA
Av. Andrés Avelino Cáceres S/N - Yananaco / Mariscal Andres A. Cáceres S/N
Huancavelica

GOBIERNO REGIONAL DE HUANCAMELICA	
DIRECCIÓN REGIONAL DE SALUD - HUANCAMELICA	
SECRETARÍA GENERAL	
05 JUL 2024	
REG. DOC. N°:	Huanc. 12.35
REG. EXP. N°:	
FOLIOS: 02-101	FIRMA:

CD 062 453113
AN. 1603

Asunto: Solicito información debidamente detallada de sus predios no inscritos e inscritos en la SUNARP; al amparo de la Ley N° 27444 Artículo N° 87. Requerimiento de colaboración interinstitucional – Ley de Procedimiento Administrativo General.

Referencia: Resolución Ministerial N° 094-2013-MEM/DM

De nuestra consideración

Tengo a bien dirigirme a usted a fin de saludarlo cordialmente y a la vez hacer de su conocimiento que se ha iniciado la "Elaboración del expediente técnico del proyecto recuperación de los servicios ecosistémicos de la microcuenca Carhuanchu, afectada por los pasivos ambientales mineros de la Ex Unidad Minera Santa Rosa 2, distrito de San Pedro de Coris, provincia de Churcampá, departamento de Huancavelica", en mérito a la Ley General del Ambiente Ley N° 28611, y la Ley de Recursos Hídricos, Ley N° 29338, así como en su Reglamento, que regulan la gestión ambiental y el uso sostenible de los recursos hídricos en el país.

Al respecto, a fin de identificar la Situación Jurídica de las áreas a ser necesariamente adquiridas para la ejecución del mencionado proyecto, agradeceré tenga a bien su representación, proporcionarnos información (físico y/o digital), con exactitud, debidamente detallada de sus predios no inscritos e inscritos en la SUNARP, correspondientes a la **COMUNIDAD CAMPESINA CCARHUANCHU** y la **COMUNIDAD CAMPESINA DE PAMPALCA**, ambas localizadas en el Distrito de San Pedro de Coris, Provincia de Churcampá, Departamento de Huancavelica.

Para efectos de lo requerido, se ha designado al Especialista en Gestión Predial, Abg. Gladys I. Gordillo Frisancho identificada con D.N.I. N° 29417900 y Registro CAP N° 1482, celular 967-766-973, así como con el Ing. Ronyl Villano Obregón (Correo: ronyl.villano@amsac.pe / celular: 941-459-184) para las coordinaciones necesarias.

La presente solicitud se ampara en lo dispuesto en el Artículo N° 87 de la Ley N° 27444, Ley del Procedimiento Administrativo General, que establece la colaboración entre entidades para el logro de fines comunes y el mejor cumplimiento de sus funciones y competencias.



LENIN VLADIMIR BURGOS DIAZ
INGENIERO CIVIL
REG. CIP. N° 117346

Gladys I. Gordillo Frisancho
ABOGADO
CAP. 1482



307977



ACTIVOS MINEROS S.A.C.

Prolongación Pedro Miotta 421, San Juan de Miraflores – Lima 29
Central: (+511) 2049000 / www.amsac.pe

Devolvemos vida al planeta

"Año del Bicentenario, de la consolidación de nuestra Independencia, y de la conmemoración de las heroicas batallas de Junín y Ayacucho"

Agradeciendo de antemano la atención a la presente, me suscribo de usted, expresándole los sentimientos de especial consideración y deferencia personal.

Atentamente,

FIRMADO DIGITALMENTE


Ing. Armando Callata Vilca

Jefe del Departamento de Ingeniería de Proyectos

Adj. CD que contiene archivo digital en formato *.dwg de polígonos de intervención.




ULISES VAN BURGOS DIAZ
INGENIERO CIVIL
Reg. CIP. N° 117346


LENIN VLADIMIR BURGOS DIAZ
INGENIERO CIVIL
REG. CIP. 217434


Gladys I. Gordillo Trisanchq
ABOGADO
CAP: 1382



307978

LENIN VLADIMIR BURGOS DIAZ
INGENIERO CIVIL
REG. CIP. 217434



Devolvemos vida al planeta

ACTIVOS MINEROS S.A.C.

Prolongación Pedro Miotta 421, San Juan de Miraflores – Lima 29
Central: (+511) 2049000 / www.amsac.pe



Devolvemos vida al planeta
Ley de Ingeniería
de Proyectos

Firmado digitalmente por:
CALLATA VILCA Amando
Juvenil FAU 20103030701 hard
Motivo: Soy el autor del
documento
Fecha: 04/07/2024 10:20:33-0600

"Año del Bicentenario, de la consolidación de nuestra Independencia, y de la conmemoración de las heroicas batallas de Junín y Ayacucho"



Carta 276-2024-AM/JDIP

San Juan de Miraflores, 04 de julio del 2024

Señor
ING. ELVIN DANILO CARHUAZ LOYOLA
Director regional
DIRECCIÓN REGIONAL DE TRANSPORTES Y COMUNICACIONES DE HUANCAMELICA
Jr. Francisco de Angulo Nro. 410 Cercado
Huancavelica

Asunto: Solicito información debidamente detallada sobre las vías de comunicación, anchos de margen y otros; al amparo de la Ley N° 27444 Artículo N° 87. Requerimiento de colaboración interinstitucional – Ley de Procedimiento Administrativo General.

Referencia: Resolución Ministerial N° 094-2013-MEM/DM

De nuestra consideración


Tengo a bien dirigirme a usted a fin de saludarlo cordialmente y a la vez hacer de su conocimiento que se ha iniciado la "Elaboración del expediente técnico del proyecto recuperación de los servicios ecosistémicos de la microcuenca Carhuanchu, afectada por los pasivos ambientales mineros de la Ex Unidad Minera Santa Rosa 2, distrito de San Pedro de Coris, provincia de Churcampá, departamento de Huancavelica", en mérito a la Ley General del Ambiente Ley N° 28611, y la Ley de Recursos Hídricos, Ley N° 29338, así como en su Reglamento, que regulan la gestión ambiental y el uso sostenible de los recursos hídricos en el país.

Al respecto, a fin de identificar la Situación Jurídica de las áreas a ser necesariamente adquiridas para la ejecución del mencionado proyecto, agradeceré tenga a bien su representada, proporcionarnos información (físico y/o digital), con exactitud, debidamente detallado sobre las vías de comunicación, anchos de margen y otros, respecto de la **COMUNIDAD CAMPESINA CCARHUANCHU** y la **COMUNIDAD CAMPESINA DE PAMPALCA**, ambas localizadas en el Distrito de San Pedro de Coris, Provincia de Churcampá, Departamento de Huancavelica.

Para efectos de lo requerido, se ha designado al Especialista en Gestión Predial, Abg. Gladys I. Gordillo Frisancho identificada con D.N.I. N° 29417900 y Registro CAP N° 1482, celular 967-766-973, así como con el Ing. Ronyl Villano Obregón (Correo: ronyl.villano@amsac.pe / celular: 941-459-184) para las coordinaciones necesarias.

La presente solicitud se ampara en lo dispuesto en el Artículo N° 87 de la Ley N° 27444, Ley del Procedimiento Administrativo General, que establece la colaboración entre entidades para el logro de fines comunes y el mejor cumplimiento de sus funciones y competencias.

Cel. 956 92 66 44
Ing. Francis Santiago
Gastendia Torres.



207979


GOBIERNO REGIONAL DE HUANCAYELICA
DIRECCION REGIONAL DE TRANSPORTES Y
COMUNICACIONES

Ing. Francis Santiago Goetandia Torres
DIRECTOR REGIONAL (a)

956926644




ULISES I. BURGOS DIAZ
INGENIERO CIVIL
Reg. CIP. N° 117346


LENIN VLADIMIR BURGOS DIAZ
INGENIERO CIVIL
REG. CIP. 217434


Gladys I. Gordillo Grisancha
ABOGADO
CAP: 1482

307980



ACTIVOS MINEROS S.A.C.

Prolongación Pedro Miotta 421, San Juan de Miraflores – Lima 29
Central: (+511) 2049000 / www.amsac.pe

Devolvemos vida al planeta

"Año del Bicentenario, de la consolidación de nuestra Independencia, y de la conmemoración de las heroicas batallas de Junín y Ayacucho"

Agradeciendo de antemano la atención a la presente, me suscribo de usted, expresándole los sentimientos de especial consideración y deferencia personal.

Atentamente,


FIRMADO DIGITALMENTE


Ing. Armando Callata Vilca

Jefe del Departamento de Ingeniería de Proyectos

Adj. CD que contiene archivo digital en formato *.dwg de polígonos de intervención.




ULISES VAN BURGOS DIAZ
INGENIERO CIVIL
REG. CIP. N° 117346


LENIN VLADIMIR BURGOS DIAZ
INGENIERO CIVIL
REG. CIP. 217434


Gladys I. Gorálito Trisanchio
ABOGADO
CAP. 1482

307981



ACTIVOS MINEROS S.A.C.

Prolongación Pedro Miotta 421, San Juan de Miraflores – Lima 29
Central: (+511) 2049000 / www.amsac.pe

Devolvemos vida al planeta



Firmado digitalmente por:
CALLATA VILCA Amando
Juvenal FAU 20103030791 hard
Motivo: Soy el autor del
documento
Fecha: 04/07/2024 10:20:42-0500

"Año del Bicentenario, de la consolidación de nuestra Independencia, y de la conmemoración de las heroicas batallas de Junín y Ayacucho"

Carta 277-2024-AM/JDIP

San Juan de Miraflores, 04 de julio del 2024


Señor

LUIS ADOLFO ROJAS NIEVA

Director de Órgano Desconcentrado de la Dirección Desconcentrada de Cultura
MINISTERIO DE CULTURA

Jr. 5 de Agosto Mz. L, Lte. 49, Barrio San Cristóbal.

Huancavelica



Asunto:

Solicito información sobre la existencia de patrimonio arqueológico, monumental-cultural, en materias relacionadas con la propiedad, posesión u otros derechos reales conexos, al amparo de la Ley N° 27444, Artículo N° 87. Requerimiento de colaboración interinstitucional - Ley del Procedimiento Administrativo General.

Referencia:

Resolución Ministerial N° 094-2013-MEM/DM

De nuestra consideración

Tengo a bien dirigirme a usted a fin de saludarlo cordialmente y a la vez hacer de su conocimiento que se ha iniciado la "Elaboración del expediente técnico del proyecto recuperación de los servicios ecosistémicos de la microcuenca Carhuanchu, afectada por los pasivos ambientales mineros de la Ex Unidad Minera Santa Rosa 2, distrito de San Pedro de Coris, provincia de Churcampu. departamento de Huancavelica", en mérito a la Ley General del Ambiente Ley N° 28611, y la Ley de Recursos Hídricos, Ley N° 29338, así como en su Reglamento, que regulan la gestión ambiental y el uso sostenible de los recursos hídricos en el país.

Al respecto, a fin de identificar la Situación Jurídica de las áreas a ser necesariamente adquiridas para la ejecución del mencionado proyecto, agradeceré tenga a bien proporcionarnos información, sobre la existencia de patrimonio arqueológico, monumental-cultural, planos, catálogos, inventarios y en general, a toda información relevante para la elaboración del expediente técnico del proyecto, debiendo extenderse la autorización al fotocopiado de la documentación y/o reproducción de la información digital existente, correspondientes a la COMUNIDAD CAMPESINA CCARHUANCHU y la COMUNIDAD CAMPESINA DE PAMPALCA, ambas ubicada en el Distrito de San Pedro de Coris, Provincia de Churcampu, Departamento de Huancavelica.

Para efectos de lo requerido, se ha designado al Especialista en Gestión Predial, Abg. Gladys I. Gordillo Frisancho identificada con D.N.I. N° 29417900 y Registro CAP N° 1482, celular 967-766-973, así como con el Ing. Ronyl Villano Obregón (Correo: ronyl.villano@amsac.pe / celular: 941-459-184) para las coordinaciones necesarias.

La presente solicitud se ampara en lo dispuesto en el Artículo N° 87 de la Ley N° 27444, Ley del Procedimiento Administrativo General, que establece la colaboración entre entidades para el logro de fines comunes y el mejor cumplimiento de sus funciones y competencias.

cel: 966199153



ULISES BURGOS DIAZ
ING. MINERO CIVIL
Reg. CIP. N° 117346

Gladys I. Gordillo Frisancho
ABOGADO
CAP: 1482

LENIN VLADIMIR BURGOS DIAZ
INGENIERO CIVIL
REG. CIP. 217434

307982



ACTIVOS MINEROS S.A.C.

Prolongación Pedro Miotta 421, San Juan de Miraflores -- Lima 29
Central: (+511) 2049000 / www.amsac.pe

Devolvemos vida al planeta

"Año del Bicentenario, de la consolidación de nuestra Independencia, y de la conmemoración de las heroicas batallas de Junín y Ayacucho"

Agradeciendo de antemano la atención a la presente, me suscribo de usted, expresándole los sentimientos de especial consideración y deferencia personal.

Atentamente,

FIRMADO DIGITALMENTE


Ing. Armando Callata Vilca


Jefe del Departamento de Ingeniería de Proyectos

Adj. CD que contiene archivo digital en formato *.dwg de polígonos de intervención.




Gladys I. Gordillo Trisancio
ABOGADO
CAP: 1482


ULISES IVAN BURGOS DIAZ
INGENIERO CIVIL
Reg. CIP. N° 117346


LENIN VLADIMIR BURGOS DIAZ
INGENIERO CIVIL
REG. CIP. 217434

007983



ACTIVOS MINEROS S.A.C.

Prolongación Pedro Miotta 421, San Juan de Miraflores – Lima 29
Central: (+511) 2049000 / www.amsac.pe

Devolvemos vida al planeta



Firmado digitalmente por:
CALLATA VILCA Arando
Juvenal FAU 20103030701 hard
Motivo: Soy el autor del
documento
Fecha: 04/07/2024 16:20:52-0500

"Año del Bicentenario, de la consolidación de nuestra Independencia, y de la conmemoración de las heroicas batallas de Junín y Ayacucho"

Carta 278-2024-AM/JDIP

San Juan de Miraflores, 04 de julio del 2024

Señor


OLMEDO AGUADO QUISPE

Director de Saneamiento Físico Legal de la Propiedad Agraria

GOBIERNO REGIONAL HUANCAMELICA

Av. Augusto B. Leguía N°171

Huancavelica



Asunto: Solicito información técnica y legal, de áreas inscritas en SUNARP, tramites de independización y/o desmembración de comunidades campesinas; al amparo de la Ley N° 27444 Artículo N° 87. Requerimiento de colaboración interinstitucional – Ley de Procedimiento Administrativo General.

Referencia: Resolución Ministerial N° 094-2013-MEM/DM

De nuestra consideración

Tengo a bien dirigirme a usted a fin de saludarlo cordialmente y a la vez hacer de su conocimiento que se ha iniciado la "Elaboración del expediente técnico del proyecto recuperación de los servicios ecosistémicos de la microcuenca Carhuanchu, afectada por los pasivos ambientales mineros de la Ex Unidad Minera Santa Rosa 2, distrito de San Pedro de Coris, provincia de Churcampá, departamento de Huancavelica", en mérito a la Ley General del Ambiente Ley N° 28611, y la Ley de Recursos Hídricos, Ley N° 29338, así como en su Reglamento, que regulan la gestión ambiental y el uso sostenible de los recursos hídricos en el país.

Al respecto, a fin de identificar la Situación Jurídica de las áreas a ser necesariamente adquiridas para la ejecución del mencionado proyecto, agradeceré tenga a bien su representada, proporcionarnos información (físico y/o digital), debidamente detallado, de áreas inscritas en SUNARP, tramites de independización y/o desmembración de comunidades campesinas, referente a toda información que se encuentre en trámite, en el ámbito de la COMUNIDAD CAMPESINA CCARHUANCHU y la COMUNIDAD CAMPESINA DE PAMPALCA, ambas localizadas en el Distrito de San Pedro de Coris, Provincia de Churcampá, Departamento de Huancavelica.

Para efectos de lo requerido, se ha designado al Especialista en Gestión Predial, Abg. Gladys I. Gordillo Frisancho identificada con D.N.I. N° 29417900 y Registro CAP N° 1482, celular 967-766-973, así como con el Ing. Ronyl Villano Obregón (Correo: ronyl.villano@amsac.pe / celular: 941-459-184) para las coordinaciones necesarias.

La presente solicitud se ampara en lo dispuesto en el Artículo N° 87 de la Ley N° 27444, Ley del Procedimiento Administrativo General, que establece la colaboración entre entidades para el logro de fines comunes y el mejor cumplimiento de sus funciones y competencias.

[Firma]
ULISES IVAN BURGOS DIAZ
INGENIERO CIVIL
Reg. CIP. N° 117346



[Firma]
Gladys I. Gordillo Frisancho
ABOGADO
CAP. 1482

[Firma]
LENIN VLADIMIR BURGOS DIAZ
INGENIERO CIVIL
REG. CIP. 217434

3269575
2376674

cd: 900294120
Ing. Jc. Jovana Galindo.



Prolongación Pedro Miotta 421, San Juan de Miraflores – Lima 29
Central: (+511) 2049000 / www.amsac.pe


"Año del Bicentenario, de la consolidación de nuestra independencia, y de la conmemoración de las heroicas batallas de Junín y Ayacucho"

Atentamente,

Jefe del Departamento de Ingeniería de Proyectos

Adj. CD que contiene archivo digital en formato *.dwg de poligonos de intervención.




ULISES IVAN BURGOS DIAZ
INGENIERO CIVIL
Reg. CIP. N° 117346

LENIN VLADIMIR BURGOS DIAZ
INGENIERO CIVIL
REG. CIP. 217434


Gladys L. Gordillo Trisancie
ABOGADO
CAP: 1482

207985



ACTIVOS MINEROS S.A.C.

Prolongación Pedro Miotta 421, San Juan de Miraflores – Lima 29
Central: (+511) 2049000 / www.amsac.pe

Devolvemos vida al planeta



Firmado digitalmente por:
CALLATA VILCA Amando
Juvenal FAU 20103030781 hard
Motivo: Soy el autor del
documento
Fecha: 04/07/2024 16:20:59-0500

"Año del Bicentenario, de la consolidación de nuestra Independencia, y de la conmemoración de las heroicas batallas de Junín y Ayacucho"

Carta 279-2024-AM/JDIP

San Juan de Miraflores, 04 de julio del 2024

Señor

JORGE LUIS DE LA CRUZ HIDALGO

Director regional de energía y minas

GOBIERNO REGIONAL DE HUANCAMELICA

Jr. Victoria Garma N°480 – 2do, mercado de abastos - Cercado / Jr. Torre Tagle N 336 -

Cercado de Huancavelica

Huancavelica

05 JUL. 2024
2030 8:18 r
02.10.100 Firma: [Signature]
-927843152

Asunto: Solicito información si existen en la actualidad denuncias mineras, y otros actos que pudiera establecer su normatividad (TUPA), al amparo de la Ley N° 27444, Artículo N° 87. Requerimiento de colaboración interinstitucional – Ley de Procedimiento Administrativo General.

Referencia: Resolución Ministerial N° 094-2013-MEM/DM

De nuestra consideración

Tengo a bien dirigirme a usted a fin de saludarlo cordialmente y a la vez hacer de su conocimiento que se ha iniciado la "Elaboración del expediente técnico del proyecto recuperación de los servicios ecosistémicos de la microcuenca Carhuanchu, afectada por los pasivos ambientales mineros de la Ex Unidad Minera Santa Rosa 2, distrito de San Pedro de Coris, provincia de Churcamp. departamento de Huancavelica", en mérito a la Ley General del Ambiente Ley N° 28611, y la Ley de Recursos Hídricos, Ley N° 29338, así como en su Reglamento, que regulan la gestión ambiental y el uso sostenible de los recursos hídricos en el país.

[Signature]
ULISES VILLANO BURGOS DIAZ
INGENIERO CIVIL
Reg. CIP. N° 117346




Al respecto, a fin de identificar la Situación Jurídica de las áreas a ser necesariamente adquiridas para la ejecución del mencionado proyecto, agradeceré tenga a bien su representación, proporcionarnos información (físico y/o digital), con exactitud, debidamente detallada si existen en la actualidad denuncias mineras, y otros actos que pudiera establecer su normatividad (TUPA), correspondientes a la **COMUNIDAD CAMPESINA CCARHUANCHU** y la **COMUNIDAD CAMPESINA DE PAMPALCA**, ambas localizadas en el Distrito de San Pedro de Coris, Provincia de Churcamp, Departamento de Huancavelica. Para el desarrollo de dicha labor, solicito se derive a quien corresponda, acceder a toda la información técnica y legal relevante.

Para efectos de lo requerido, se ha designado al Especialista en Gestión Predial, Abg. Gladys I. Gordillo Frisancho identificada con D.N.I. N° 29417900 y Registro CAP N° 1482, celular 967-766-973, así como con el Ing. Ronyl Villano Obregón (Correo: ronyl.villano@amsac.pe / celular: 941-459-184) para las coordinaciones necesarias.

La presente solicitud se ampara en lo dispuesto en el Artículo N° 87 de la Ley N° 27444, Ley del Procedimiento Administrativo General, que establece la colaboración entre entidades para el logro de fines comunes y el mejor cumplimiento de sus funciones y competencias.

LENIN VLADIMIR BURGOS DIAZ
INGENIERO CIVIL
REG. CIP. 217434



[Signature]
Gladys I. Gordillo Frisancho
ABOGADO
CAP: 1482

207986



ACTIVOS MINEROS S.A.C.

Prolongación Pedro Miotta 421, San Juan de Miraflores – Lima 29

Central: (+511) 2049000 / www.amsac.pe

Devolvemos vida al planeta

"Año del Bicentenario, de la consolidación de nuestra Independencia, y de la conmemoración de las heroicas batallas de Junín y Ayacucho"

Agradeciendo de antemano la atención a la presente, me suscribo de usted, expresándole los sentimientos de especial consideración y deferencia personal.

Atentamente,

FIRMADO DIGITALMENTE

Ing. Armando Callata Vilca

Jefe del Departamento de Ingeniería de Proyectos

Adj. CD que contiene archivo digital en formato ".dwg" de polígonos de intervención.



Gladys I. Gordillo Visancha
ABOGADO
CAP. 1482

Ulises Ivan Burgos Diaz
ULISES IVAN BURGOS DIAZ
INGENIERO CIVIL
Reg. CIP. N° 117346

Lenin Vladimir Burgos Diaz
LENIN VLADIMIR BURGOS DIAZ
INGENIERO CIVIL
REG. CIP. 217434

307987



Devolvemos vida al planeta

ACTIVOS MINEROS S.A.C.

Prolongación Pedro Miotta 421, San Juan de Miraflores – Lima 29
Central: (+511) 2049000 / www.amsac.pe



Firmado digitalmente por:
CALLATA VILCA Amando
Juvenil FAU 20103030761 hard
Motivo: Soy el autor del
documento
Fecha: 04/07/2024 16:21:07-0600

"Año del Bicentenario, de la consolidación de nuestra Independencia, y de la conmemoración de las heroicas batallas de Junín y Ayacucho"

Carta 280-2024-AM/JDIP

San Juan de Miraflores, 04 de julio del 2024

Señor
ISABEL CARRASCO SOTO
Directora regional de defensa civil
GOBIERNO REGIONAL- HUANCAMELICA
Jr. Francisco de Angulo Nro. 404 Cercado
Huancavelica

05 JUL 2024
02:10:10
15:24p

Asunto: Solicito información debidamente detallada sobre zonas de riesgo y otros; al amparo de la Ley N° 27444 Artículo N° 87. Requerimiento de colaboración interinstitucional – Ley de Procedimiento Administrativo General.

Referencia: Resolución Ministerial N° 094-2013-MEM/DM

De nuestra consideración

Tengo a bien dirigirme a usted a fin de saludarla cordialmente y a la vez hacer de su conocimiento que se ha iniciado la "Elaboración del expediente técnico del proyecto recuperación de los servicios ecosistémicos de la microcuenca Carhuanchu, afectada por los pasivos ambientales mineros de la Ex Unidad Minera Santa Rosa 2, distrito de San Pedro de Coris, provincia de Churcampá, departamento de Huancavelica", en mérito a la Ley General del Ambiente Ley N° 28611, y la Ley de Recursos Hídricos, Ley N° 29338, así como en su Reglamento, que regulan la gestión ambiental y el uso sostenible de los recursos hídricos en el país.

ULISES IVAN BURGOS DIAZ
INGENIERO CIVIL
Reg. CIP. N° 117346



Al respecto, a fin de identificar la Situación Jurídica de las áreas a ser necesariamente adquiridas para la ejecución del mencionado proyecto, agradeceré tenga a bien su representación, proporcionarnos información (físico y/o digital), debidamente detallado, a la brevedad posible se nos remita la relación de las zonas de riesgo, que se encuentran ubicadas en la **COMUNIDAD CAMPESINA CCARHUANCHU** y la **COMUNIDAD CAMPESINA DE PAMPALCA**, ambas localizadas en el Distrito de San Pedro de Coris, Provincia de Churcampá, Departamento de Huancavelica.

Para efectos de lo requerido, se ha designado al Especialista en Gestión Predial, Abg. Gladys I. Gordillo Frisancho identificada con D.N.I. N° 29417900 y Registro CAP N° 1482, celular 967-766-973, así como con el Ing. Ronyl Villano Obregón (Correo: ronyl.villano@amsac.pe / celular: 941-459-184) para las coordinaciones necesarias.

La presente solicitud se ampara en lo dispuesto en el Artículo 87 de la Ley N° 27444, Ley del Procedimiento Administrativo General, que establece la colaboración entre entidades para el logro de fines comunes y el mejor cumplimiento de sus funciones y competencias.

Agradeciendo de antemano la atención a la presente, me suscribo de usted, expresándole los sentimientos de especial consideración y deferencia personal.

LENIN VLADIMIR BURGOS DIAZ
INGENIERO CIVIL
REG. CIP. 217434

Ing. Isabel Carrasco
954 449 396



Gladys I. Gordillo Frisancho
ABOGADO
CAP: 1482

207988



ACTIVOS MINEROS S.A.C.

Prolongación Pedro Miotta 421, San Juan de Miraflores – Lima 29

Central: (+511) 2049000 / www.amsac.pe

Devolvemos vida al planeta

"Año del Bicentenario, de la consolidación de nuestra Independencia, y de la conmemoración de las heroicas batallas de Junín y Ayacucho"

Atentamente,


FIRMADO DIGITALMENTE


Ing. Armando Callata Vilca

Jefe del Departamento de Ingeniería de Proyectos

Adj. CD que contiene archivo digital en formato *.dwg de polígonos de intervención.




ULISES VAN BURGOS DIAZ
INGENIERO CIVIL
Reg. CIP. N° 117346


LENIN VLADIMIR BURGOS DIAZ
INGENIERO CIVIL
REG. CIP. 217434


Gladys L. Gordillo Grisard
ABOGADO
CAP: 1482



307989



Devolvemos vida al planeta

ACTIVOS MINEROS S.A.C.

Prolongación Pedro Miotta 421, San Juan de Miraflores – Lima 29
Central: (+511) 2049000 / www.amsac.pe



Devolvemos vida al planeta
Vida de Ingeniero
de Proyectos

Firmado digitalmente por:
CALLATA VILCA Amando
Juvenal FAU 20103030701 hard
Motivo: Soy el autor del
documento
Fecha: 04/07/2024 16:21:15-0500

"Año del Bicentenario, de la consolidación de nuestra independencia, y de la conmemoración de las heroicas batallas de Junín y Ayacucho"

Carta 281-2024-AM/JDIP

San Juan de Miraflores, 04 de julio del 2024

Señor
JAVIER ALEXANDER MURO ROSADO
Gerente General
ELECTROCENTRO S.A
Jr. Ocoña s/n - Lircay - Huancavelica
Huancavelica



Asunto: Solicito información debidamente detallada sobre la ubicación y trayectoria de las líneas de media y alta tensión, fajas de servidumbre, padrón de usuarios; al amparo de la Ley N° 27444 Artículo N° 87. Requerimiento de colaboración interinstitucional – Ley de Procedimiento Administrativo General.

Referencia: Resolución Ministerial N° 094-2013-MEM/DM

De nuestra consideración

Tengo a bien dirigirme a usted a fin de saludarlo cordialmente y a la vez hacer de su conocimiento que se ha iniciado la "Elaboración del expediente técnico del proyecto recuperación de los servicios ecosistémicos de la microcuenca Carhuanchu, afectada por los pasivos ambientales mineros de la Ex Unidad Minera Santa Rosa 2, distrito de San Pedro de Coris, provincia de Churcampá, departamento de Huancavelica", en mérito a la Ley General del Ambiente Ley N° 28611, y la Ley de Recursos Hídricos, Ley N° 29338, así como en su Reglamento, que regulan la gestión ambiental y el uso sostenible de los recursos hídricos en el país.

Al respecto, a fin de identificar la Situación Jurídica de las áreas a ser necesariamente adquiridas para la ejecución del mencionado proyecto, agradeceré tenga a bien su representación, proporcionarnos información (físico y/o digital), debidamente detallado, correspondiente de la ubicación y trayectoria de las líneas de media y alta tensión, fajas de servidumbre, padrón de usuarios indicando nombres, direcciones, planos, toda información relevante que se encuentre en el ámbito de la COMUNIDAD CAMPESINA CCAHUANCHU y la COMUNIDAD CAMPESINA DE PAMPALCA, ambas localizadas en el Distrito de San Pedro de Coris, Provincia de Churcampá, Departamento de Huancavelica.

Para efectos de lo requerido, se ha designado al Especialista en Gestión Predial, Abg. Gladys I. Gordillo Frisancho identificada con D.N.I. N° 29417900 y Registro CAP N° 1482, celular 967-766-973, así como con el Ing. Ronyl Villano Obregón (Correo: ronyl.villano@amsac.pe / celular: 941-459-184) para las coordinaciones necesarias.

La presente solicitud se ampara en lo dispuesto en el Artículo N° 87 de la Ley N° 27444, Ley del Procedimiento Administrativo General, que establece la colaboración entre entidades para el logro de fines comunes y el mejor cumplimiento de sus funciones y competencias.

ULISES IVAN BURGOS DIAZ
INGENIERO CIVIL
Reg. CIP. N° 117346

LENIN VLADIMIR BURGOS DIAZ
INGENIERO CIVIL
REG. CIP. 217434



Gladys I. Gordillo Frisancho
ABOGADO
CAP: 1482

207990



Devolvemos vida al planeta

ACTIVOS MINEROS S.A.C.

Prolongación Pedro Miotta 421, San Juan de Miraflores – Lima 29
Central: (+511) 2049000 / www.amsac.pe

"Año del Bicentenario, de la consolidación de nuestra Independencia, y de la conmemoración de las heroicas batallas de Junín y Ayacucho"

Agradeciendo de antemano la atención a la presente, me suscribo de usted, expresándole los sentimientos de especial consideración y deferencia personal.

Atentamente,

FIRMADO DIGITALMENTE


Ing. Armando Callata Vilca

Jefe del Departamento de Ingeniería de Proyectos

Adj. CD que contiene archivo digital en formato *.dwg de polígonos de intervención.




ULISES VAN BURGOS DIAZ
INGENIERO CIVIL
Reg. CIP. N° 117346


LENIN VLADIMIR BURGOS DIAZ
INGENIERO CIVIL
REG. CIP. 217434


Gladys I. Gordillo Trisancio
ABOGADO
CAP: 1482

307991



Devolvemos vida al planeta

ACTIVOS MINEROS S.A.C.

Prolongación Pedro Miotta 421, San Juan de Miraflores – Lima 29
Central: (+511) 2049000 / www.amsac.pe



Firmado digitalmente por:
CALLATA VILCA Amando
Juvenil FAU 20103030761 hard
Motivo: Soy el autor del
documento
Fecha: 04/07/2024 16:21:23-0500

"Año del Bicentenario, de la consolidación de nuestra Independencia, y de la conmemoración de las heroicas batallas de Junín y Ayacucho"

Carta 282-2024-AM/JDIP

San Juan de Miraflores, 04 de julio del 2024

Señor

JESUS CHAVEZ CCANTO

Director de la Oficina Departamental de Estadística e Informática Huancavelica

INSTITUTO NACIONAL DE ESTADÍSTICA E INFORMÁTICA

Jr. Montesinos S/N°, referencia a 1/2 cuadra del IPD - Barrio de Santa Ana

Huancavelica

INSTITUTO NACIONAL
DE ESTADÍSTICA E INFORMÁTICA
ODEI - HUANCABELICA

RECIBIDO

05 JUL 2024

FIRMA:

Asunto:

Solicito información debidamente detallada sobre número de Población y Número de Viviendas Censadas de los últimos Censos, planos; al amparo de la Ley N° 27444 Artículo N° 87. Requerimiento de colaboración interinstitucional – Ley de Procedimiento Administrativo General.

Referencia:

Resolución Ministerial N° 094-2013-MEM/DM

De nuestra consideración

Tengo a bien dirigirme a usted a fin de saludarlo cordialmente y a la vez hacer de su conocimiento que se ha iniciado la "Elaboración del expediente técnico del proyecto recuperación de los servicios ecosistémicos de la microcuenca Carhuanchu, afectada por los pasivos ambientales mineros de la Ex Unidad Minera Santa Rosa 2, distrito de San Pedro de Coris, provincia de Churcamp. departamento de Huancavelica", en mérito a la Ley General del Ambiente Ley N° 28611, y la Ley de Recursos Hídricos, Ley N° 29338, así como en su Reglamento, que regulan la gestión ambiental y el uso sostenible de los recursos hídricos en el país.

Al respecto, a fin de identificar la Situación Jurídica de las áreas a ser necesariamente adquiridas para la ejecución del mencionado proyecto, agradeceré tenga a bien su representada, proporcionarnos información (físico y/o digital), debidamente detallado, del número de Población y Número de Viviendas Censadas de los últimos Censos, planos y en general toda información que se encuentren en el ámbito de la COMUNIDAD CAMPESINA CCARHUANCHU y la COMUNIDAD CAMPESINA DE PAMPALCA, ambas localizadas en el Distrito de San Pedro de Coris, Provincia de Churcamp, Departamento de Huancavelica.

Para efectos de lo requerido, se ha designado al Especialista en Gestión Predial, Abg. Gladys I. Gordillo Frisancho identificada con D.N.I. N° 29417900 y Registro CAP N° 1482, celular 967-766-973, así como con el Ing. Ronyl Villano Obregón (Correo: ronyl.villano@amsac.pe / celular: 941-459-184) para las coordinaciones necesarias.

La presente solicitud se ampara en lo dispuesto en el Artículo N° 87 de la Ley N° 27444, INGENIERO CIVIL Ley del Procedimiento Administrativo General, que establece la colaboración entre entidades para el logro de fines comunes y el mejor cumplimiento de sus funciones y competencias.

LENIN VLADIMIR BURGOS DIAZ

INGENIERO CIVIL

REG. CIP. 217434

Cel. 954858756

David Tichasua H.



307992



ACTIVOS MINEROS S.A.C.

Prolongación Pedro Miotto 421. San Juan de Miraflores – Lima 29
Central: (+511) 2049000 / www.amsac.pe

Devolvemos vida al planeta

"Año del Bicentenario, de la consolidación de nuestra Independencia, y de la conmemoración de las heroicas batallas de Junín y Ayacucho"

Agradeciendo de antemano la atención a la presente, me suscribo de usted, expresándole los sentimientos de especial consideración y deferencia personal.

Atentamente,

FIRMADO DIGITALMENTE


Ing. Armando Callata Vilca


Jefe del Departamento de Ingeniería de Proyectos

Adj. CD que contiene archivo digital en formato *.dwg de polígonos de intervención.




Gladys I. Gordillo Grisancio
ABOGADO
CAP.: 1482


ULISES V. BURGOS DIAZ
INGENIERO CIVIL
Reg. CIP. N° 117346


LENIN VLADIMIR BURGOS DIAZ
INGENIERO CIVIL
REG. CIP. 217434

207993

Cel: 954858756

Donde Tilloas uca H.

[Handwritten signature]

LENIN VLADIMIR BURGOS DIAZ
INGENIERO CIVIL
REG. CIP. 217434



[Handwritten signature]
Gladys I. Gordillo Frisanchio
ABOGADO
CAP: 1482

[Handwritten signature]
UNISER BURGOS DIAZ
INGENIERO CIVIL
REG. CIP. N° 117346


Gladys L. Gordillo Trisancha
ABOGADO
CAP: 1482

CARGO DE DOCUMENTO INGRESADO

Trámite

Remitente
2024 - 159535 - Osinergmin Huancavelica - 1 2024/07/05 12:43 PM
ACTIVOS MINEROS S.A.C.

Documento CARTA Nro. 283-2024-AM/JDIP
Asunto SOLICITO INFORMACION TECNICA Y LEGAL SOBRE LAS DISTANCIAS MINIMAS QUE DEBE EXISTIR ENTRE LAS LINEAS ELECTRICAS DE MEDIA TENSION Y DE ALTA TENSION

Observación DOCUMENTO CONSTA DE 02 FOLIOS

Oficina de Destino OFICINA REGIONAL HUANCAMELICA

Recuerde que para un próximo trámite debe señalar el número de expediente 202400159535

null


LENN VLLADIMIR BURGOS DIAZ
INGENIERO CIVIL
REG. CIP. 217434

Organismo Supervisor de la Inversión en Energía y Minería

Jr. Torre Tagle 672 - 674, Cercado

Servicio telefónico de atención al ciudadano: LIMA 01-2193410/PROVINCIAS 0800-41800-(línea gratuita)
DTUERO


ULISES IVAN BURGOS DIAZ
INGENIERO CIVIL
Reg. CIP. N° 117346



207994

207995



ACTIVOS MINEROS S.A.C.

Prolongación Pedro Miotta 421, San Juan de Miraflores – Lima 29
Central: (+511) 2049000 / www.amsac.pe

Devolvemos vida al planeta



Firmado digitalmente por:
CALLATA VILCA Armand
Juvenal FAU 20103030781 hard
Motivo: Soy el autor del
documento
Fecha: 04/07/2024 16:21:32-0500

"Año del Bicentenario, de la consolidación de nuestra Independencia, y de la conmemoración de las heroicas batallas de Junín y Ayacucho"

Carta 283-2024-AM/JDIP

San Juan de Miraflores, 04 de julio del 2024

Señor
ANDERSON RICHARD HINOSTROZA CAIRO
Jefe Regional
OSINERGMIN
Av. Andrés Avelino Cáceres N° 301
Huancavelica

PRES	OSINERGMIN	GSM
GG	OFICINA REGIONAL	GRT
DSH	HUANCVELICA	JARU
DSHL	RECIBIDO	DSR
DSE		OTROS <input checked="" type="checkbox"/>
2024 00159535		12:43PM
REGISTRO		HORA
LA RECEPCIÓN DEL DOCUMENTO NO IMPLICA APROBACIÓN		

Asunto: Solicito información técnica y legal sobre las distancias mínimas que debe existir entre las líneas eléctricas de media tensión y de alta tensión, de acuerdo a los estipulado en el C.N.E. y de las Resoluciones Ministeriales que aprueban las fajas de servidumbre de las mismas; al amparo de la Ley N° 27444 Artículo N° 87. Requerimiento de colaboración interinstitucional – Ley de Procedimiento Administrativo General..

Referencia: Resolución Ministerial N° 094-2013-MEM/DM

De nuestra consideración

Tengo a bien dirigirme a usted a fin de saludarlo cordialmente y a la vez hacer de su conocimiento que se ha iniciado la "Elaboración del expediente técnico del proyecto recuperación de los servicios ecosistémicos de la microcuenca Carhuanchu, afectada por los pasivos ambientales mineros de la Ex Unidad Minera Santa Rosa 2, distrito de San Pedro de Coris, provincia de Churcampu. departamento de Huancavelica", en mérito a la Ley General del Ambiente Ley N° 28611, y la Ley de Recursos Hídricos, Ley N° 29338, así como en su Reglamento, que regulan la gestión ambiental y el uso sostenible de los recursos hídricos en el país.

Al respecto, a fin de identificar la Situación Jurídica de las áreas a ser necesariamente adquiridas para la ejecución del mencionado proyecto, agradeceré tenga a bien su representada, proporcionarnos información (físico y/o digital), debidamente detallado, con la finalidad de determinar las zonas de riesgo (trayectoria de los cables de media tensión y alta tensión, existentes en dicho distrito), solicitamos información técnica y legal sobre las distancias mínimas que debe existir entre las líneas eléctricas de media tensión y de alta tensión, de acuerdo a los estipulado en el Código Nacional de Electricidad y de las Resoluciones Ministeriales que aprueban las fajas de servidumbre de las mismas, toda información que se encuentre en el ámbito de la **COMUNIDAD CAMPESINA CCARHUANCHU** y la **COMUNIDAD CAMPESINA DE PAMPALCA**, ambas localizadas en el Distrito de San Pedro de Coris, Provincia de Churcampu, Departamento de Huancavelica.

Para efectos de lo requerido, se ha designado al Especialista en Gestión Predial, Abg. Gladys I. Gordillo Frisancho identificada con D.N.I. N° 29417900 y Registro CAP N° 1482, celular 967-766-973, así como con el Ing. Ronyl Villano Obregón (Correo: ronyl.villano@amsac.pe / celular: 941-459-184) para las coordinaciones necesarias.



207996



ACTIVOS MINEROS S.A.C.

Prolongación Pedro Miotta 421, San Juan de Miraflores – Lima 29
Central: (+511) 2049000 / www.amsac.pe

Devolvemos vida al planeta

"Año del Bicentenario, de la consolidación de nuestra Independencia, y de la conmemoración de las heroicas batallas de Junín y Ayacucho"

La presente solicitud se ampara en lo dispuesto en el Artículo N° 87 de la Ley N° 27444, Ley del Procedimiento Administrativo General, que establece la colaboración entre entidades para el logro de fines comunes y el mejor cumplimiento de sus funciones y competencias.

Agradeciendo de antemano la atención a la presente, me suscribo de usted, expresándole los sentimientos de especial consideración y deferencia personal.

Atentamente,

FIRMADO DIGITALMENTE

Ing. Armando Callata Vilca

Jefe del Departamento de Ingeniería de Proyectos

Adj. CD que contiene archivo digital en formato *.dwg de polígonos de intervención.



Gladys I. Gortázar
AVOC.
CAP: 1482

Ulises Van Burgos Díaz
ULISES VAN BURGOS DIAZ
INGENIERO CIVIL
Reg. CIP. N° 117346

Lenin Vladimir Burgos Díaz
LENIN VLADIMIR BURGOS DIAZ
INGENIERO CIVIL
REG. CIP. 217434



307997



Devolvemos vida al planeta

ACTIVOS MINEROS S.A.C.

Prolongación Pedro Miotta 421, San Juan de Miraflores – Lima 29
Central: (+511) 2049000 / www.amsac.pe



Firmado digitalmente por:
CALLATA VILCA Armand
Juvenal FAU 20103030791 hard
Motivo: Soy el autor del
documento
Fecha: 04/07/2024 16:18:53-6500

"Año del Bicentenario, de la consolidación de nuestra Independencia, y de la conmemoración de las heroicas batallas de Junín y Ayacucho"

Carta 272-2024-AM/JDIP

San Juan de Miraflores, 04 de julio del 2024

Señor
JULIO YUBER ARTEAGA CARO
Administrador Local De Aguas
AUTORIDAD NACIONAL DEL AGUA
Jr. San Francisco de Asis N° 123 Ascensión
Huancavelica



975139671
Heser partes.

Asunto: Solicito información sobre la existencia de áreas intangibles para el mantenimiento y protección de infraestructuras de riego, al amparo de la Ley N° 27444 Artículo N° 87. Requerimiento de colaboración interinstitucional – Ley de Procedimiento Administrativo General.

Referencia: Resolución Ministerial N° 094-2013-MEM/DM

De nuestra consideración

Tengo a bien dirigirme a usted a fin de saludarlo cordialmente y a la vez hacer de su conocimiento que se ha iniciado la "Elaboración del expediente técnico del proyecto recuperación de los servicios ecosistémicos de la microcuenca Carhuanchu, afectada por los pasivos ambientales mineros de la Ex Unidad Minera Santa Rosa 2, distrito de San Pedro de Coris, provincia de Churcampa, departamento de Huancavelica", en mérito a la Ley General del Ambiente Ley N° 28611, y la Ley de Recursos Hídricos, Ley N° 29338, así como en su Reglamento, que regulan la gestión ambiental y el uso sostenible de los recursos hídricos en el país.

Al respecto, a fin de identificar la Situación Jurídica de las áreas a ser necesariamente adquiridas para la ejecución del mencionado proyecto, agradeceré tenga a bien su representación, proporcionarnos información (físico y/o digital), sobre la existencia de áreas intangibles para el mantenimiento y protección de infraestructuras de riego, correspondientes a la **COMUNIDAD CAMPESINA CARRHUANCHU** y la **COMUNIDAD CAMPESINA DE PAMPALCA**, ambas localizadas en el Distrito de San Pedro de Coris, Provincia de Churcampa, Departamento de Huancavelica.

Para efectos de lo requerido, se ha designado al Especialista en Gestión Predial, Abg. Gladys I. Gordillo Frisancho identificada con D.N.I. N° 29417900 y Registro CAP N° 1482, celular 967-766-973, así como con el Ing. Ronyl Villano Obregón (Correo: ronyl.villano@amsac.pe / celular: 941-459-184) para las coordinaciones necesarias.

La presente solicitud se ampara en lo dispuesto en el Artículo N° 87 de la Ley N° 27444, Ley del Procedimiento Administrativo General, que establece la colaboración entre entidades para el logro de fines comunes y el mejor cumplimiento de sus funciones y competencias.

Agradeciendo de antemano la atención a la presente, me suscribo de usted, expresándole los sentimientos de especial consideración y deferencia personal.

LENIN VLADIMIR BURGOS DIAZ
INGENIERO CIVIL
REG. CIP. 217434



Gladys I. Gordillo Frisancho
ABOGADO
CAP. 1482



207998



ACTIVOS MINEROS S.A.C.

Prolongación Pedro Miotta 421, San Juan de Miraflores – Lima 29
Central: (+511) 2049000 / www.amsac.pe

Devolvemos vida al planeta

"Año del Bicentenario, de la consolidación de nuestra Independencia, y de la conmemoración de las heroicas batallas de Junín y Ayacucho"

Atentamente,

FIRMADO DIGITALMENTE


Ing. Armando Callata Vilca

Jefe del Departamento de Ingeniería de Proyectos

Adj. CD que contiene archivo digital en formato *.dwg de polígonos de intervención.




ULISES VIAN BURGOS DIAZ
INGENIERO CIVIL
Reg. CIP. N° 117346


LENIN VLADIMIR BURGOS DIAZ
INGENIERO CIVIL
REG. CIP. 217434


Gladys L. Gordillo Frisancha
ABOGADO
CAP: 1482



007999



ACTIVOS MINEROS S.A.C.

Prolongación Pedro Miotta 421, San Juan de Miraflores – Lima 29
Central: (+511) 2049000 / www.amsac.pe

Devolvemos vida al planeta



Firmado digitalmente por:
CALLATA VILCA Amando
Juvenil FAU 20103030791 hard
Motivo: Soy el autor del
documento
Fecha: 04-07-2024 16:21:43-0500

"Año del Bicentenario, de la consolidación de nuestra Independencia, y de la conmemoración de las heroicas batallas de Junín y Ayacucho"

Carta 284-2024-AM/JDIP

San Juan de Miraflores, 04 de julio del 2024

Señor

EDISON HUAMAN BRAVO

Responsable de la oficina registral de Huancavelica - zona registral N° VIII

SUPERINTENDENCIA NACIONAL DE LOS REGISTROS PÚBLICOS

Av. San Juan Evangelista con Mariano Melgar S/N.

Huancavelica

Asunto:

Solicito información técnica y legal, de áreas inscritas del territorio comunal que se encuentra inmersa en el Título archivado en SUNARP, independización y/o desmembración de comunidades campesinas; en el ámbito de la **COMUNIDAD CAMPESINA CCARHUANCHO** y la **COMUNIDAD CAMPESINA DE PAMPALCA**; al amparo de la Ley N° 27444 Artículo N° 87. Requerimiento de colaboración interinstitucional – Ley de Procedimiento Administrativo General.

Referencia:

Resolución Ministerial N° 094-2013-MEM/DM

De nuestra consideración

Tengo a bien dirigirme a usted a fin de saludarlo cordialmente y a la vez hacer de su conocimiento que se ha iniciado la "Elaboración del expediente técnico del proyecto recuperación de los servicios ecosistémicos de la microcuenca Carhuanchu, afectada por los pasivos ambientales mineros de la Ex Unidad Minera Santa Rosa 2, distrito de San Pedro de Coris, provincia de Churcampu, departamento de Huancavelica", en mérito a la Ley General del Ambiente Ley N° 28611, y la Ley de Recursos Hídricos, Ley N° 29338, así como en su Reglamento, que regulan la gestión ambiental y el uso sostenible de los recursos hídricos en el país.

Al respecto, a fin de identificar la Situación Jurídica de las áreas a ser necesariamente adquiridas para la ejecución del mencionado proyecto, agradeceré tenga a bien su representada, proporcionarnos información (físico y/o digital), debidamente detallado, de áreas inscritas en SUNARP, trámites de independización y/o desmembración de comunidades campesinas, inscripción de áreas y de reconocimiento legal que se encuentran inmersas en el título archivado y referente a toda información que se encuentre en el ámbito de la **COMUNIDAD CAMPESINA CCARHUANCHO** y la **COMUNIDAD CAMPESINA DE PAMPALCA**, ambas localizadas en el Distrito de San Pedro de Coris, Provincia de Churcampu, Departamento de Huancavelica.

Para efectos de lo requerido, se ha designado al Especialista en Gestión Predial, Abg. Gladys I. Gordillo Frisancho identificada con D.N.I. N° 29417900 y Registro CAP N° 1482, celular 967-766-973, así como con el Ing. Ronyl Villano Obregón (Correo: ronyl.villano@amsac.pe / celular: 941-459-184) para las coordinaciones necesarias.

La presente solicitud se ampara en lo dispuesto en el Artículo N° 87 de la Ley N° 27444, Ley del Procedimiento Administrativo General, que establece la colaboración entre

Tel. 061-247724

Anexos: } - 6740
 } - 6741
 } - 6743



LENIN VLADIMIR BURGOS DIAZ
INGENIERO CIVIL
REG. CIP. 217434

ULISES IVAN BURGOS DIAZ
INGENIERO CIVIL
REG. CIP. N° 117348

Gladys I. Gordillo Frisancho
ABOGADO
CAP: 1482

208000



Devolvemos vida al planeta

ACTIVOS MINEROS S.A.C.

Prolongación Pedro Miotta 421, San Juan de Miraflores – Lima 29
Central: (+511) 2049000 / www.amsac.pe

"Año del Bicentenario, de la consolidación de nuestra Independencia, y de la conmemoración de las heroicas batallas de Junín y Ayacucho"

entidades para el logro de fines comunes y el mejor cumplimiento de sus funciones y competencias.

Agradeciendo de antemano la atención a la presente, me suscribo de usted, expresándole los sentimientos de especial consideración y deferencia personal.

Atentamente,


FIRMADO DIGITALMENTE

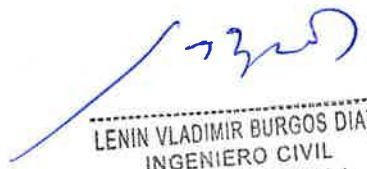
Ing. Armando Callata Vilca

Jefe del Departamento de Ingeniería de Proyectos

Adj. CD que contiene archivo digital en formato *.dwg de polígonos de intervención.




ULISES VAN BURGOS DIAZ
INGENIERO CIVIL
Reg. CIP. N° 117346


LENIN VLADIMIR BURGOS DIAZ
INGENIERO CIVIL
REG. CIP. 217434


Gladys I. Gordillo Trisanciga
ABOGADO
CAP.: 1482



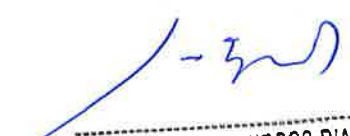
"SERVICIO DE CONSULTARÍA PARA LA ELABORACIÓN DEL EXPEDIENTE TÉCNICO DEL PROYECTO RECUPERACIÓN DE LOS SERVICIOS ECOSISTÉMICOS DE LA MICROCUENCA CCARHUANCHO, AFECTADA POR LOS PASIVOS AMBIENTALES MINEROS DE LA EX UNIDAD MINERA SANTA ROSA 2, DISTRITO DE PEDRO DE CORIS, PROVINCIA DE CHURCAMP, DEPARTAMENTO DE HUANCAMELICA – ESTUDIO DE TITULARIDAD DE PREDIOS Y LIBERACIÓN DE INTERFERENCIAS"

ANEXO N° 02 – TITULOS ARCHIVADOS COMUNIDADES CAMPESINAS CCARHUANCHO Y PAMPALCA




Gladys L. Gordillo Trisancha
ABOGADO
CAP: 1482


ULISES IVAN BURGOS DIAZ
INGENIERO CIVIL
Reg. CIP. N° 117346


LENIN VLADIMIR BURGOS DIAZ
INGENIERO CIVIL
REG. CIP. 217434

308002

PUBLICIDAD : 3177425 Recibo N° 2024-1126-3302 Partida N° 40019898 CERTI. LITERAL - PREDIOS

FICHA Nº 000042 080510	
FICHA DE TRASLADO	
PROVINCIA DE CHURCHAMPA	
PLANO Nº A	
CXXIII EN EL TOMO 11	
FOLIO 239	
Y CONTINUABA EN EL 1565 HA DE TIRADA	
A) ANTECEDENTES DOMINIAL: LA PRIMERA DESCRIPCION CORRIA BAJO LA PARTIDA	
DEL TOMO A FICHA 17/05/1999	
B) DESCRIPCION DEL INMUEBLE:	
<p>01.- RUSTICO. De las Tierras Ccarhuanocho (antes de las Tierras de Cofradia de Nuestra Señora de la Purisima de Pampalca. Distrito de SAN PEDRO DE CORIS (antes Paucarbamba). Provincia de CHURCHAMPA (antes Tayacaja) y Departamento de HUANCANELICA. Extension superficial de Dieciocho a Veinte Fanegadas, en total para ambas Comunidades, perteneciendo de consiguiente a la Comunidad de Ccarhuanocho la mitad del área o sea NUEVE A DIEZ FANEGADAS, que en la actualidad abarca la extension superficial de UNA Y MEDIA LEGUA DE LARGO POR UNA LEGUA DE ACHO, comprendiendose las tierras bajas de sembrío, punas, serros y terrenos eriazos.- dentro de los linderos siguientes: dichas tierras lindan las tierras con las otras por cuya faldas pasa el río grande que viene de la Provincia de Jauija a la montaña de los andes, y por los altos la puna y otros linderos, y los linderos particulares que corresponde a los linderos generales son: de Matalla a Abococasa de ahí a Ticillo-Ccocha de donde sigue el curso del río que separa Pampalca de Ccarhuanocho hasta su confluencia con el río Mantaro en el punto llamado Tincoco; se sigue el curso del río Mantaro hasta su encuentro con el río Huanoocar; la línea sigue el curso de este río hasta Huamancoccha sigue a Puncu-Ccasa y de ahí a Matalla punta de encuentro las tierras de Pampalca que comprenden las tierras de Ccarhuanocho, Tarayoco, Yquicha y otras han sido donadas a favor de esta Comunidad por sus primitivos poseedores don Fernando Padilla, don Antonio Padilla, principales del pueblo de Nuestra Señora de la Purisima de Pampalca, de manera pura e irrevocable las que el derecho llama intervornos y partes presentes, con quebradas y montes con techo casas cubiertas de paja, las tres con puertas y las demás por ponerlas.- Huancavelica, 26/05/1934.- Firmado: Dr. J. Pacheco Beramendi.- Registrador.- Huanta, 17/05/1999.-</p> <p>922- 08/06/00 123/02 18/01/00</p> <p>LENIN VLADIMIR BURGOS DIAZ INGENIERO CIVIL REG. CIP. 217434</p> <p>Catita F. Apestegui Naupari Certificador de Copia Literal Mesa Registral N° XIV - Sede Ayacucho Oficina Registral de Huanta</p> <p>REGISTRO PERSONAL</p> <p>01.- NINGUNA.- Huancavelica, 26/05/1934.- Firmado: Dr. Pacheco.- Registrador.- Huanta, 17/05/1999.-</p> <p>LEGALIZACION</p> <p>CONTINUA AL DORSO</p>	

PUBLICIDAD : 3177425 Recibo N° 2024-1126-3302 Partida N° 40019898 CERTI. LITERAL - PREDIOS

FICHA N° 0000443 080510	
REGISTRO DE LA PROPIEDAD INMUEBLE	
PROVINCIA DE: CHURCAMPA	
DISTRITO DE: SAN SEBASTIAN DE CORPILANO	
C) TITULOS DE DOMINIO	
D) GRAVAMENES Y CARGAS	
E) CANCELACIONES	

LENIN VLADIMIR BURGOS DIAZ
INGENIERO CIVIL
REG. CIP. 217434

LENIN VLADIMIR BURGOS DIAZ
INGENIERO CIVIL
REG. CIP. N° 177346

Cattia F. Arexte Naupari
Certificador de Copia Literal
Bona Registral N° XIV - Sección Aprobación
Oficina Registral de Huanta



308004

PUBLICIDAD : 3177425 Recibo N° 2024-1126-3302 Partida N° 40019898 CERTI. LITERAL - PREDIOS

 sunarp <small>Superintendencia Nacional de los Registros Públicos</small>	ZONA REGISTRAL N° XIV - SEDE AYACUCHO
	OFICINA REGISTRAL HUANTA N° Partida: 40019898
INSCRIPCION DE SECCION ESPECIAL DE PREDIOS RURALES RUSTICO UBIC. RUR. COMUNIDAD CAMPESINA DE CCARHUANCHO SAN PEDRO DE CORIS	

REGISTRO DE PROPIEDAD INMUEBLE
RUBRO: DESCRIPCION DEL INMUEBLE
B00002: MODIFICACIÓN DE ÁREA


Con la Independización del área de 36.00 m² (0.0036 ha) a favor del ESTADO PERUANO, destinado para la MUNICIPALIDAD DISTRITAL DE SAN PEDRO DE CORIS, para uso exclusivo del proyecto de inversión pública "Mejoramiento del Sistema de Agua Potable y Desagüe del Centro Poblado Ccarhuanchu", independizado en la Partida N° 11036181 del Registro de Predios de esta Oficina Registral. Conforme al Informe Técnico N° 686-2022-Z.R. N° XIV-SEDE-AYACUCHO/UREG/CAT de fecha 22/02/2022 e Informe Técnico N° 1212-2022-Z.R. N° XIV-SEDE-AYACUCHO/UREG/CAT de fecha 28/03/2022 suscrito por Ingeniero de Catastro, Ing. Diano Anyelo Osorio Gómez, especialista del área de Catastro de la Zona Registral N° XIV-Sede Ayacucho se informa la imposibilidad de poder determinar el área remanente del predio inscrito en la presente partida, debido a que el título archivado N° 710 del 26/05/1934 que diera merito a su inscripción, no contiene plano legajado.


Presentación. - El título fue presentado el 08/02/2022 a las 12:35:32 PM horas, bajo el N° 2022-00381436 del Tomo Diario 0089. Derechos cobrados S/ 178.00 soles con Recibo(s) Número(s) 00002481-564 00005263-01.-HUANTA, 12 de Abril de 2022.


Agripina A. Valencia Manrique
REGISTRADOR PUBLICO


Catia T. Arete Naupan
Certificador de Copia Literal
Zona Registral N° XIV - Sede Ayacucho
Oficina Registral de Huanta


Gladys A. Gordillo Frisancho
ABOGADO
CAP: 1482


ULISES IVAN BURGOS DIAZ
INGENIERO CIVIL
Reg. CIP. N° 117346


LENIN VLADIMIR BURGOS DIAZ
INGENIERO CIVIL
REG. CIP. 217434



Pág. Solicitadas : Todas IMPRESION : 17/05/2024 09:18:47 Página 3 de 6
No existen TÁ-tulos Pendientes y/o Suspendidos

208006

PUBLICIDAD : 3177425 Recibo N° 2024-1126-3302 Partida N° 40019898 CERTI. LITERAL - PREDIOS


sunarp <small>Superintendencia Nacional de los Registros Públicos</small>	ZONA REGISTRAL N° XIV - SEDE AYACUCHO
	OFICINA REGISTRAL HUANTA N° Partida: 40019898
INSCRIPCION DE SECCION ESPECIAL DE PREDIOS RURALES RUSTICO UBIC.RUR. COMUNIDAD CAMPESINA DE CCARHUANCHO SAN PEDRO DE CORIS	


**REGISTRO DE PROPIEDAD INMUEBLE
RUBRO: DESCRIPCION DEL INMUEBLE
B00003: MODIFICACIÓN DE ÁREA**

Con la Independización del área de 72.00 m2 (0.0072 ha) a favor del ESTADO PERUANO, destinado para la MUNICIPALIDAD DISTRITAL DE SAN PEDRO DE CORIS, para uso exclusivo del proyecto de inversión pública "Mejoramiento del Sistema de Agua Potable y Desagüe del Centro Poblado Ccarhuacho", independizado en la Partida N° 11036182 del Registro de Predios de esta Oficina Registral. Conforme al Informe Técnico N° 687-2022-Z.R. N° XIV-SEDE-AYACUCHO/UREG/CAT de fecha 22/02/2022 e Informe Técnico N° 1213-2022-Z.R. N° XIV-SEDE-AYACUCHO/UREG/CAT de fecha 28/03/2022 suscrito por Ingeniero de Catastro, Ing. Diano Anyelo Osorio Gómez, especialista del área de Catastro de la Zona Registral N° XIV-Sede Ayacucho se informa la imposibilidad de poder determinar el área remanente del predio inscrito en la presente partida, debido a que el título archivado N° 710 del 26/05/1934 que diera merito a su inscripción, no contiene plano legajado.

Presentación. - El título fue presentado el 08/02/2022 a las 12:36:23 PM horas, bajo el N° 2022-00381442 del Tomo Diario 0089: Derechos cobrados S/ 178.00 soles con Recibo(s) Número(s) 00002482-564 00005262-01.-HUANTA, 12 de Abril de 2022.


Agripina A. Valencia Manrique
REGISTRADOR PUBLICO


ULISES VAN BURGOS DIAZ
INGENIERO CIVIL
Reg. CIP. N° 117346


LENIN VLADIMIR BURGOS DIAZ
INGENIERO CIVIL
REG. CIP. 217434



Catia F. Ariste Naupari
Certificador de Copia Literal
Zona Registral N° XIV - Sede Ayacucho
Oficina Registral de Huanta

Pág. Solicitadas : Todas IMPRESION : 17/05/2024 09:18:47 Página 4 de 6
No existen TA-tulos Pendientes y/o Suspendidos



208006

PUBLICIDAD : 3177425 Recibo N° 2024-1126-3302 Partida N° 40019898 CERTI. LITERAL - PREDIOS

sunarpSuperintendencia Nacional
de los Registros PúblicosZONA REGISTRAL N° XIV - SEDE
AYACUCHO
OFICINA REGISTRAL HUANTA
N° Partida: 40019898INSCRIPCION DE SECCION ESPECIAL DE PREDIOS RURALES
RUSTICO UBIC.RUR. COMUNIDAD CAMPESINA DE CCARHUANCHO
SAN PEDRO DE CORISREGISTRO DE PROPIEDAD INMUEBLE
RUBRO: DESCRIPCION DEL INMUEBLE
B00004: MODIFICACIÓN DE ÁREA

Con la Independización del área de 36.00 m² (0.0036 ha) a favor del ESTADO PERUANO, destinado para la MUNICIPALIDAD DISTRITAL DE SAN PEDRO DE CORIS, para uso exclusivo del proyecto de inversión pública "Mejoramiento del Sistema de Agua Potable y Desagüe del Centro Poblado Ccarhuacho", independizado en la Partida N° 11036373 del Registro de Predios de esta Oficina Registral. Conforme al Informe Técnico N° 685-2022-Z.R. N° XIV-SEDE-AYACUCHO/UREG/CAT de fecha 22/02/2022, Informe Técnico N° 1211-2022-Z.R. N° XIV-SEDE-AYACUCHO/UREG/CAT de fecha 28/03/2022 e Informe Técnico N° 1573-2022-Z.R. N° XIV-SEDE-AYACUCHO/UREG/CAT de fecha 29/04/2022 suscritos por Ingeniero de Catastro, Ing. Diano Anyelo Osorio Gómez, especialista del área de Catastro de la Zona Registral N° XIV-Sede Ayacucho se informa la imposibilidad de poder determinar el área remanente del predio inscrito en la presente partida, debido a que el título archivado N° 710 del 26/05/1934 que diera mérito a su inscripción, no contiene plano legajado.

Presentación. - El título fue presentado el 08/02/2022 a las 12:34:38 PM horas, bajo el N° 2022-00381421 del Tomo Diario 0089. Derechos cobrados S/ 178.00 soles con Recibo(s) Número(s) 00002480-564 00002990-1126.-HUANTA, 03 de mayo de 2022.

Agripina A. Valencia Manrique
AGRIPINA A. VALENCIA MANRIQUE
REGISTRADOR PUBLICO

Ulises Vladimir Burgos Diaz
ULISES V. BURGOS DIAZ
INGENIERO CIVIL
Reg. CIP. N° 117346

Lenin Vladimir Burgos Diaz
LENIN VLADIMIR BURGOS DIAZ
INGENIERO CIVIL
REG. CIP. 217434



Catia F. Ariste Navarri
CATIA F. ARISTE NAVARRI
Certificador de Copia Literal
Oficina Registral de Huanta

Pág. Solicitadas : Todas IMPRESION : 17/05/2024 09:18:47 Página 5 de 6
No existen Títulos Pendientes y/o Suspendidos



008007

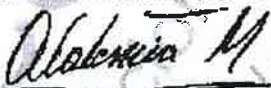
PUBLICIDAD : 3177425 Recibo N° 2024-1126-3302 Partida N° 40019898 CERTI. LITERAL - PREDIOS


 sunarp <small>Superintendencia Nacional de los Registros Públicos</small>	ZONA REGISTRAL N° XIV - SEDE AYACUCHO OFICINA REGISTRAL HUANTA N° Partida: 40019898
	INSCRIPCION DE SECCION ESPECIAL DE PREDIOS RURALES RUSTICO UBIC.RUR. COMUNIDAD CAMPESINA DE CCARHUANCHO SAN PEDRO DE CORIS
	


REGISTRO DE PROPIEDAD INMUEBLE
RUBRO: DESCRIPCION DEL INMUEBLE
B00005: MODIFICACIÓN DE ÁREA

Con la Independización del área de 500.00 m2 (0.0500 ha) a favor del ESTADO PERUANO, destinado para la MUNICIPALIDAD DISTRITAL DE SAN PEDRO DE CORIS, para uso exclusivo del proyecto de inversión pública "Instalación de la Planta de Tratamiento de Residuos Sólidos del Centro Poblado Ccarhuanchu", independizado en la Partida N° 11036374 del Registro de Predios de esta Oficina Registral. Conforme al Informe Técnico N° 688-2022-Z.R. N° XIV-SEDE-AYACUCHO/UREG/CAT de fecha 22/02/2022, Informe Técnico N° 1214-2022-Z.R. N° XIV-SEDE-AYACUCHO/UREG/CAT de fecha 28/03/2022 e Informe Técnico N° 1574-2022-Z.R. N° XIV-SEDE-AYACUCHO/UREG/CAT de fecha 29/04/2022 suscritos por Ingeniero de Catastro, Ing. Diano Anyelo Osorio Gómez, especialista del área de Catastro de la Zona Registral N° XIV-Sede Ayacucho se informa la imposibilidad de poder determinar el área remanente del predio inscrito en la presente partida, debido a que el título archivado N° 710 del 26/05/1934 que diera merito a su inscripción, no contiene plano legajado.

Presentación.- El título fue presentado el 08/02/2022 a las 12:36:57 PM horas, bajo el N° 2022-00381444 del Tomo Diario 0089. Derechos cobrados S/ 178.00 soles con Recibo(s) Número(s) 00002483-564 00002991-1126.-HUANTA, 03 de mayo de 2022.


Agripina A. Valencia Manrique
REGISTRADOR PUBLICO


ULISES VAN BURGOS DIAZ
INGENIERO CIVIL
Reg. CIP. N° 117348


LENIN VLADIMIR BURGOS DIAZ
INGENIERO CIVIL
REG. CIP. 217434


Catia F. Areste Naupari
Certificador de Copia Literal
Zona Registral N° XIV - Sede Ayacucho
Oficina Registral de Huanta



Pág. Solicitadas Todas IMPRESION : 17/05/2024 09:18:47 Página 6 de 6
 No existen TA-tulos Pendientes y/o Suspendidos

208008

PUBLICIDAD : 3177573 Recibo N° 2024-1126-3303 Partida N° 02002522 CERTI. LITERAL - PJ

 Superintendencia Nacional de los Registros Públicos	ZONA REGISTRAL N° XIV - SEDE AYACUCHO OFICINA REGISTRAL HUANTA N° Partida: 02002522
	INSCRIPCION DE COMUNIDADES CAMPESINAS Y NATIVAS COMUNIDAD CAMPESINA CCAHUANCHO



REGISTRO DE PERSONAS JURIDICAS
RUBRO: DIRECTIVA COMUNAL Y OTROS MADATARIOS
C00011

NOMBRAMIENTO DE DIRECTIVA COMUNAL.- Por Asamblea General Extraordinaria de fecha 15/11/2022, se ELIGIO por unanimidad a los nuevos miembros de la directiva comunal, para el periodo: **2023-2024**, el cual se encuentra conformado de la siguiente manera:

PRESIDENTE : LEOMIDES CORONADO CHOCCE, D.N.I. N° 28594428.
VICEPRESIDENTE : CASIANO LUNAZCO SOTO, D.N.I. N° 28592918.
SECRETARIO : WALTER RICRA CCENTE, D.N.I. N° 73991486.
TESORERO : DOLORES PARIONA NALVARTE, D.N.I. N° 44544881.
FISCAL : MARCELINO POTOCINO SOTO, D.N.I. N° 80029653.
VOCAL 1 : ROXANA POLANCO CCENTE, D.N.I. N° 70199096.
VOCAL 2 : AURORA POTOCINO LUNAZCO, D.N.I. N° 72027195.

LIBROS ACREDITADOS:


- Fojas 69 al 72 del Libro de Actas N° 03, legalizado su apertura con fecha 18/11/2008, por el notario público de Huanta, Ladislao Amao Rodas, con Registro N° 763-2008.
- Libro Padrón N° 03, legalizado su apertura con fecha 16/12/2016, por el notario público de Huanta, Ladislao Amao Rodas, con Registro N° 352-2016.

Por copias certificadas del 28/11/2022 y 30/01/2023, expedidas por el notario público de Huanta, Samy Ibett Betalleluz Betalleluz.

Presentación.- El título fue presentado el 29/11/2022 a las 11:47:19 AM horas, bajo el N° 2022-03581405 del Tomo Diario 0089. Derechos cobrados S/ 28.00 soles con Recibo(s) Número(s) 00007009-1126.-HUANTA, 01 de febrero de 2023.


Agripina A. Valencia Manrique
 REGISTRADOR PUBLICO


ULISES IVAN BURGOS DIAZ
 INGENIERO CIVIL
 Reg. CIP. N° 117346


LENIN VLADIMIR BURGOS DIAZ
 INGENIERO CIVIL
 REG. CIP. 217434


Catia F. Areste Naupan
 Certificador de Copia Literal
 Zona Registral N° XIV - Sede Ayacucho
 Oficina Registral de Huanta



pág. Solicitadas : 13 IMPRESION : 17/05/2024 09:22:03 Página 13 de 13
 No existen trámites Pendientes y/o Suspendidos

PADRON COMUNEROS CALIFICADOS 2023 - 2024

N°	APELLIDOS Y NOMBRES	F.N.	E.C.	SEXO	G.I.	DNI	N° - CELULAR	OBSERVACIONES
1	ABREGU MELGAR JUSTINA	17/04/1960	C	F	PRIMARIA	23713352		
2	ABREGU OTAROLA ROMULO	12/02/1956	C	M	SECUNDARIA	23712557		
3	ABREGU OTAROLA RONALD	25/08/1981	S	M	SECUNDARIA	42250575		
4	ACEVEDO SANTOS JUSTINA HILDA	17/10/1968	C	F	PRIMARIA	20019117		
6	ALANYA MELGAR MARIA ANGELICA	4/02/1980	S	F	PRIMARIA	40650693		
5	ALANYA MELGAR WALTER	2/11/1970	C	M	ANF.	23713935		
7	ALANYA PAITAN ABEMILEC	6/10/1996	S	M	SECUNDARIA	70554913		
8	ALANYA URBANO JUAN CRISOSTOMO	12/09/1980	C	M	SECUNDARIA	40764607		
9	ALIAGA GAMARRA GLADYS LUCILA	14/06/1959	V	F	PRIMARIA	20006435		Residencia Lima
10	ALMINAGORDA MORAN ZORAIDA	18/06/1999	S	F	SECUNDARIA	74646322		
12	ALVAREZ CRISTOBAL LIZBETH GIANINA	28/06/1999	S	F	SUPERIOR	70395045		
11	ANDINA OBREGON ROGER YONEL	13/02/1995	S	M	SECUNDARIA	72254902		
13	ANDRADE GAMARRA SONIA CONSUELO	3/10/1968	C	F	SECUNDARIA	23707933		
16	ANDRADE MENDEZ OLIVIA	14/04/1990	S	F	SECUNDARIA	46296819		Residencia Huancayo
14	ANDRADE MENDEZ REMIGIO	1/06/1988	S	M	SECUNDARIA	45286246		
15	ANDRADE MENDEZ ROCIO	15/12/1992	S	F	SECUNDARIA	71812572		
17	ANDRADE RODRIGUES AUGUSTO LUCIO	7/05/1962	C	M	PRIMARIA	23689798		
18	ANDRADE RODRIGUES RITA	24/03/1968	S	F	PRIMARIA	23713958		
19	ASTOPILLO TORRES JUAN CARLOS	19/02/1988	S	M	SECUNDARIA	44855601		
20	AYALA PALOMINO OSCAR IGNACIO	4/08/1941	C	M	PRIMARIA	23713417		
21	BALTARZAR GAMBOA JOSEFINA	20/04/1992	C	F	SUPERIOR	70554968		
22	BALTARZAR GAMBOA VICTORIANO	23/12/1983	C	M	SECUNDARIA	42397466		
23	BALTARZAR QUICHCA DE MEZA VICTORIA	29/12/1969	C	F	PRIMARIA	23713740		
24	BALTARZAR VARGAS BENEDICTOR PRECILIO	7/07/1937	V	M	ANF.	23712553		
25	BARBOZA CRISTOBAL EDWIN ROYER	13/08/1996	S	M	SECUNDARIA	71827786		
27	BARBOZA DE MENDEZ JULIA	12/04/1959	C	F	PRIMARIA	23680038		
28	BARBOZA DE MENDEZ SOFIA	18/09/1934	V	F	ANF.	23680362		
26	BARBOZA FLORES JUANA NIEVES	13/01/1953	S	M	PRIMARIA	23679207		
29	BERNABEL QUICHCA INES	21/01/1969	C	F	ANF.	23696940		
30	BORDA DELGADO ABEL ELISEO	10/04/1979	C	M	PRIMARIA	43069665		

Glady L. Gordillo Trisanchio
ABOGADO
CAP: 1492



ULISES VILLAN BURGOS DIAZ
INGENIERO CIVIL
REG. CIP. N° 117346


308009

LENIN VLADIMIR BURGOS DIAZ
INGENIERO CIVIL
REG. CIP. 217434

47	CASTELLARES DE GALINDO RUFINA	10/07/1960	V	F	PRIMARIA	23680370	
31	CASTELLARES ROBLES MAXIMO	30/07/1962	S	M	SUPERIOR	19909055	
33	CASTELLARES RUIZ ARTURO	11/12/1977	S	M	SECUNDARIA	23712846	
32	CASTELLARES RUIZ CELSO ENZO	5/12/1965	S	M	SECUNDARIA	23713589	
34	CAYLLAHUA URBANO JUAN CARLOS	28/08/1977	S	M	PRIMARIA	21013901	
35	CAYLLAHUA URBANO MARIA MANUELA	8/12/1965	S	F	PRIMARIA	10519623	
36	CCENTE HUAMAN YENY MARGOT	16/07/1986	C	F	SUPERIOR	44555602	Residencia Coris
37	CHAVEZ QUISEP JORGE LUIS	8/03/1987	S	M	SECUNDARIA	44681462	
38	CONDOR ORTIZ BRISEÑA DENIS	20/01/2003	S	F	SUPERIOR	73675530	
43	CRISTOBAL PINO MAURA JUSTINA	28/11/1964	C	F	ANF.	23679848	
39	CRISTOBAL PINO ALFONZA INES	13/09/1969	S	F	PRIMARIA	20019926	
40	CRISTOBAL PINO GENOVEBA ANDREA	1/01/1979	S	F	PRIMARIA	80634409	
41	CRISTOBAL PINO HECTOR	8/04/1972	V	M	PRIMARIA	23713875	
42	CRISTOBAL PINO MARTINA JULIA	15/06/1969	C	F	SECUNDARIA	20723611	
44	CRISTOBAL VARGAS AMANDA KATY	17/12/1995	S	F	SECUNDARIA	70554917	
45	CRISTOBAL VARGAS MARIA MAGALY	13/12/1999	S	F	SECUNDARIA	70554918	
46	CRISTOBAL VARGAS YIBAN	21/07/1993	S	M	SECUNDARIA	70554916	
48	CUADROS CORDOVA PATTY	1/07/1991	S	F	SECUNDARIA	47120084	913542040
49	CUADROS SOTOMAYOR HERNAN	8/10/1974	C	M	SUPERIOR	10605242	
50	CUCHO CANCHAS JOSE	8/12/1956	C	M	PRIMARIA	23657522	
51	DELGADO DE BORDA MARIA	14/05/1940	V	F	PRIMARIA	23689686	
52	DELGADO MEZA LEYVA OFELIA	13/02/2003	S	F	SECUNDARIA	70554864	
53	DELGADO RODRIGUEZ ISABEL BASILIA	20/03/1978	S	F	SUPERIOR	10606051	
54	DELGADO RODRIGUEZ JOSE	8/07/1973	C	M	SECUNDARIA	10258613	
55	DELGADO RODRIGUEZ MARIA ANGELICA	18/04/1971	C	F	PRIMARIA	9739812	
56	DELGADO VILLANTOY TEODOSIO	19/12/1947	C	M	PRIMARIA	23680060	
206	FERRO MENDEZ AURELIO	16/11/1958	C	M	SECUNDARIA	23679858	
57	FERRO MENDEZ CIRO	31/01/1963	S	M	PRIMARIA	23712690	
58	FLORES ANDRADE BLANCA INES	24/04/1986	S	F	SUPERIOR	43582330	
59	FLORES ANDRADE CHRYSTIAN	20/07/1987	S	M	SUPERIOR	44687142	
60	FLORES CONDORI DAVID	28/01/1997	C	M	SECUNDARIA	70602697	
61	FLORES MENDEZ GENY	14/05/1994	S	M	SECUNDARIA	48399050	
62	FLORES SAUÑE EVARISTO VICTORIANO	13/10/1962	S	M	PRIMARIA	23712567	




ULISES NARANJO BURGOS DIAZ
 INGENIERO CIVIL
 Reg. CIP. N° 147346


LENIN VLADIMIR BURGOS DIAZ
 INGENIERO CIVIL
 REG. CIP. 217434

Gladys J. González Trisuncio
ABOGADO
CAP: 1482

63	GALINDO CASTELLARES DIANA	F	16/10/1992	S	F	SECUNDARIA	70693531	
67	GAMARRA DE MEDINA SOFIA	F	18/09/1951	V	F	ANF.	19882316	
64	GAMARRA GUERREROS JUAN	F	20/10/1960	C	M	SECUNDARIA	20722352	
65	GAMARRA GUERREROS LEONCIO	F	11/06/1947	S	M	PRIMARIA	23680036	
66	GAMARRA GUERREROS RAQUEL	F	10/10/1949	S	F	ANF.	23680040	
68	GAMARRA ORTEGA MODESTA VIRGINIA	F	13/05/1970	S	F	PRIMARIA	23713797	
69	GAMBOA DE BALTAZAR MARCELINA	F	1/11/1960	V	F	ANF.	23690063	
70	GEREMIAS CRISTOBAL JESSICA RUTH	F	15/10/1993	S	F	SECUNDARIA	48421293	Residencia Huancayo
71	GEREMIAS TOSCANO EDMUNDO OCTAVIO	F	20/11/1968	S	M	SECUNDARIA	20017334	
72	HINOSTROZA HUAYRE JHOSEL	F	22/05/1989	S	M	SUPERIOR	45777076	
73	JANAMPA GAMARRA MAURO	F	25/01/1958	C	M	PRIMARIA	23690255	
74	MEDINA GAMARRA AYDEE LUZ	F	28/09/1982	S	F	SECUNDARIA	41586109	
208	MENDEZ ZEVALLOS SONIA MARCELINA	F	26/04/1966	S	F	ANF.	80034026	
78	MENDEZ BARBOZA ALFREDO MAXIMO	F	16/11/1993	S	M	SECUNDARIA	70562933	
75	MENDEZ BARBOZA EVARISTO	F	7/08/1953	S	M	ANF.	80260306	
80	MENDEZ BARBOZA FREDY TITO	F	17/05/1979	S	M	PRIMARIA	80088395	
76	MENDEZ BARBOZA GABINA	F	18/02/1971	C	F	PRIMARIA	80034022	
79	MENDEZ BARBOZA JUANITA ROSENDA	F	10/06/1997	S	F	SECUNDARIA	70554866	
77	MENDEZ BARBOZA LUZ	F	11/02/1994	S	F	SUPERIOR	70602706	
81	MENDEZ CRISTOBAL JULIA PAULINA	F	6/07/1985	S	F	SECUNDARIA	43068741	
87	MENDEZ DE ORTIZ BENANCIA	F	10/05/1959	C	F	PRIMARIA	23689983	
95	MENDEZ DE SAUÑE MARCELINA	F	28/06/1953	V	F	ANF.	23680215	
83	MENDEZ DELGADO JESUS MARCELINO	F	2/06/1972	S	M	PRIMARIA	23713882	
82	MENDEZ DELGADO REYNA MARGARITA	F	10/06/1969	C	F	PRIMARIA	23713715	
84	MENDEZ GALINDO RODRIGO	F	15/09/1944	C	M	ANF.	23679854	
86	MENDEZ GAMARRA REYNALDO FILEMON	F	22/11/1963	S	M	PRIMARIA	23712600	
85	MENDEZ GAMARRA VICTOR	F	1/09/1949	C	M	PRIMARIA	23679699	
89	MENDEZ MENDEZ ANGEL PEDRO	F	7/08/1988	S	M	ANF.	48381603	
88	MENDEZ MENDEZ CONSTANZA	F	29/01/1970	S	F	PRIMARIA	20030303	
90	MENDEZ MENDEZ RICHARD	F	4/05/1990	S	M	PRIMARIA	46684487	
92	MENDEZ ONOC CENDY MELINA	F	26/04/1988	S	F	SECUNDARIA	45177656	Residencia Huanta
91	MENDEZ ONOC LAURA	F	13/10/2002	S	F	SECUNDARIA	70554991	
93	MENDEZ ORTEGA PRUDENCIO	F	16/10/1966	C	M	PRIMARIA	23680037	

208011

Ulises M. Burgos Díaz
ULISES M. BURGOS DIAZ
INGENIERO CIVIL
Reg. CIP. N° 117343



LENIN VLADIMIR BURGOS DIAZ
INGENIERO CIVIL
REG. CIP. 217434

94	MENDEZ ORTEGA VICENTE	19/04/1966	S	M	PRIMARIA	23713620	
96	MENDEZ TAYPE FELIPE	23/08/1961	C	M	PRIMARIA	23679116	
98	MENDEZ TAYPE HECTOR	20/11/1964	S	M	PRIMARIA	19826301	
97	MENDEZ TAYPE MAURO	21/01/1962	C	M	PRIMARIA	23658045	
99	MENDEZ TELLO BENIGNA MAURA	13/02/1971	C	F	PRIMARIA	23713883	
100	MENDEZ URBANO FORTUNATO	2/02/1936	V	M	PRIMARIA	23679834	
101	MENDEZ ZEVALLOS ELVER JORGE	24/07/1992	S	M	SUPERIOR	70554929	
102	MENDEZ ZEVALLOS NELSON NILTON	21/01/1988	C	M	SUPERIOR	45418563	
103	MEZA CCORA ROMULO ANTONIO	6/07/1971	C	M	PRIMARIA	23713838	
106	MEZA DE URBANO ZENOVIA MARCELINA	5/06/1943	C	F	ANF.	23680161	Finada
105	MEZA GERREROS ISIDORO	15/03/1964	C	M	PRIMARIA	23712661	
104	MEZA GERREROS LUCIA	15/03/1960	S	F	ANF.	23658666	
107	MEZA VARGAS PITER ROMULO	2/08/1997	S	M	SUPERIOR	70554878	
108	MEZA VASQUEZ SONIA	29/07/1974	C	F	PRIMARIA	10065488	
109	MONTES HUAYRA EUSEBIA	25/06/1993	S	F	SECUNDARIA	71837820	
110	ONOC DE MENDEZ JUANA	18/12/1956	C	F	PRIMARIA	23680042	
111	ONOC RUIZ ALEJANDRA BACILIA	26/02/1973	S	F	ANF.	23712402	
112	ONOC RUIZ FELICITAS	30/05/1967	C	F	PRIMARIA	28529929	
113	ORTIZ GAMARRA PORFIRIO	4/05/1948	C	M	ANF.	23689978	
114	ORTIZ MENDEZ AQUILINA	24/06/1985	S	F	PRIMARIA	43051488	
116	ORTIZ MENDEZ PATRICIA PILAR	22/04/1999	S	F	SECUNDARIA	73897510	
115	ORTIZ MENDEZ ROSINDA ANGELICA	28/08/1989	S	F	SECUNDARIA	70554992	
117	ORTIZ MENDEZ TORIBIO	23/03/1983	S	M	PRIMARIA	443444307	
118	ORTIZ ORTEGA VICTOR	21/10/1942	C	M	PRIMARIA	23679095	
119	ORTIZ YANCE EDINA	25/10/1981	S	F	PRIMARIA	42006270	
120	OTAROLA GAMARRA JOSE MANUEL	12/12/1955	S	M	SUPERIOR	19800738	
121	PAITAN ACEVEDO JOSE CARLOS	13/11/1989	C	M	SECUNDARIA	46264772	
122	PAITAN ACEVEDO JUAN	19/03/1993	S	M	SECUNDARIA	70554976	
123	PAITAN BARBOZA JULIO	1/10/1966	C	M	PRIMARIA	23712741	
126	PALMADERA MENDOZA ANA ROSMERY	26/07/1967	S	F	PRIMARIA	46548089	
125	PAYTAN DE ZEVALLOS MARIA	2/11/1958	C	F	PRIMARIA	20520120	
124	PAYTAN ORTIZ SABINA	11/09/1954	V	F	ANF.	23689884	
127	PEREZ DE CUCHO GUILLERMINA LEAND.	6/06/1967	C	M	PRIMARIA	23697375	Residencia Churcampa



Ulises IVAN BURGOS DIAZ
INGENIERO CIVIL
REG. CIP. N° 417346

208012
32
LENIN VLADIMIR BURGOS DIAZ
INGENIERO CIVIL
REG. CIP. 217434

129	PICHARDO TAIPE DIEGO GUSTAVO	19/05/2004	S	M	SUPERIOR	76408532	
128	PICHARDO ANAYA AUREA	26/12/1956	S	F	PRIMARIA	23678816	
130	PICHARDO TAIPE EDER RUBEN	23/04/1986	S	M	SUPERIOR	43572748	
131	PICHARDO TOSCANO EDUARDO EVARISTO	12/01/1959	C	M	PRIMARIA	23679897	
132	PICHARDO URBANO CIRA SENAIDA	27/06/1966	C	F	PRIMARIA	23679903	
133	PICHARDO URBANO HUMBERTO SAUL	14/08/1972	C	M	SECUNDARIA	23713876	
134	PICHARDO URBANO ROBERTA FORTUNATA	29/04/1958	S	F	ANF.	8335647	
135	POLLUCO CURO YULY	10/10/1993	S	F	SECUNDARIA	70317345	Residencia Expansion
136	PULLUCO YALUPALIN CARLOS	4/05/1980	S	M	SECUNDARIA	41376609	
141	QUICHCA ARTIAGA SOSIMO	22/04/1992	C	M	SECUNDARIA	70554927	
140	QUIROZ DE TAIPE DOROTEA	9/09/1950	C	F	ANF.	23679906	
137	QUIROZ MENDEZ MARIO MARINO	30/05/1948	V	M	PRIMARIA	23678825	
138	QUIROZ TAIPE HILDA	6/04/1965	C	F	PRIMARIA	23680192	
139	QUIROZ TAIPE LIDIA VICTORIA	23/12/1967	S	F	PRIMARIA	23691100	
142	QUISPE ASTOPILLO FRANCISCA	28/01/1945	V	F	ANF.	40644246	
143	QUISPE HUINCHO LIDIA	4/08/1983	C	F	SECUNDARIA	41968769	
144	QUISPE ORTEGA LUCIA	16/02/1958	C	F	ANF.	23679907	
145	RAMOS AQUINO EUSEBIO MARINO	14/08/1951	C	M	SECUNDARIA	23679214	
146	RODRIGUEZ DE DELGADO OLGA	18/11/1951	C	F	PRIMARIA	23680157	
147	RONDINEL NOA GANEY RUT	9/08/1991	C	F	SECUNDARIA	71037282	
148	RUIZ DE BARBOZA MAXIMA	21/02/1942	C	F	ANF.	23689764	
155	SAYME TORRES ULISES	25/07/1966	S	M	ANF.	28578033	
149	SERPA ARANA GERARDO NILO	24/09/1959	C	M	SECUNDARIA	23680171	
150	SERPA ARANA JULIO CLAUDIO	18/05/1967	C	M	SECUNDARIA	23712408	
209	SERPA ARANA VICENTE	5/04/1952	C	M	ANF.	19843476	
151	SERPA MENDEZ CHARO MILENE	29/10/1989	S	F	SUPERIOR	46036905	
152	SERPA QUIROZ AMADEO	19/06/1988	S	M	SECUNDARIA	45177660	
153	SERPA QUIROZ LITA CONSUELO	11/08/1982	S	F	SECUNDARIA	41427475	
156	SERPA QUIROZ ALCIDES MARIO	7/07/1984	S	M	SECUNDARIA	42602254	
154	SERPA URBANO KAREN	4/11/1996	S	F	SUPERIOR	70554888	Residencia Huancayo
175	TAIPE ZEVALLOS VALERIO	12/04/1998	S	M	SECUNDARIA	70562919	
157	TAIPE CASTRO ANDREA APOLONIA	18/04/1973	C	F	SECUNDARIA	9841871	
158	TAIPE CAYLLAHUA MARCELINA	17/07/1943	S	F	ANF.	23689923	



ULISES IV. BURGOS DIAZ
INGENIERO CIVIL
REG. CIP. N° 117346

308014

162	TAIPE GALINDO DANIEL F	21/06/1954	V	M	PRIMARIA	23689901	
161	TAIPE GALINDO EMILIO JUAN F	23/05/1955	C	M	PRIMARIA	23679908	
159	TAIPE GALINDO JUAN F	30/04/1948	C	M	PRIMARIA	23679905	
160	TAIPE GALINDO MARCELINA CANDELARIA	28/06/1958	C	F	PRIMARIA	23689925	
163	TAIPE GALINDO SABINO	11/07/1956	V	M	PRIMARIA	23690016	
164	TAIPE GALINDO VICTOR ESTANISLAO F	13/11/1953	C	M	PRIMARIA	23689968	
165	TAIPE MENDEZ JUAN HIPOLITO F	16/06/1963	C	M	SECUNDARIA	23713613	
167	TAIPE QUIROZ MARUJA F	16/06/1993	S	F	SECUNDARIA	70554932	
168	TAIPE QUIROZ RICARDO F	29/03/1984	S	M	SECUNDARIA	44320801	
166	TAIPE QUIROZ TELESFORO	26/01/1979	S	M	PRIMARIA	42791115	
170	TAIPE QUISPE ERIK YORDAN F	25/07/1994	S	M	SECUNDARIA	70554860	
169	TAIPE QUISPE VINILDA	28/11/1977	C	F	PRIMARIA	80031772	
171	TAIPE SAYME RUDIL SIXTO F	6/08/1986	S	M	SECUNDARIA	43873722	
172	TAIPE URBANO DE PICHARDO CATALINA	10/03/1963	C	F	PRIMARIA	23713322	Residencia Huancayo
174	TAIPE ZEVALLOS JULIA CANDELARIA F	13/02/1991	S	F	SECUNDARIA	70562920	
173	TAIPE ZEVALLOS RICARDO LUIS	9/03/1985	S	M	SECUNDARIA	46234935	
207	TAYPE ANAYA EMILIANO F	12/10/1945	S	M	ANF.	23680320	
176	TOSCANO PACHECO GILBERTO F	22/02/1947	S	M	SECUNDARIA	9176270	
180	TOSCANO TAIPE ALFREDO NELSON	15/03/1989	S	M	SECUNDARIA	70554907	
205	TOSCANO DE TAYPE MARGARITA F	23/02/1959	C	F	ANF.	23689765	
181	TOSCANO DE URBANO ROSA F	5/02/1954	C	F	ANF.	23679272	
177	TOSCANO QUINTO SILVIA F	20/06/1966	S	F	PRIMARIA	9385082	
178	TOSCANO QUISPE FELIMON QUISPE	28/10/1965	C	M	PRIMARIA	23713297	
179	TOSCANO QUISPE MARGARITA T.	10/06/1970	S	F	PRIMARIA	23713790	
182	TRISTAN QUIROZ EDISON BIDER F	4/05/1990	S	M	SECUNDARIA	70554887	
183	TRISTAN QUIROZ LUZ ELENA F	16/09/1985	S	F	SECUNDARIA	43173086	
184	TRISTAN QUIROZ YESSICA VIOLETA	25/05/1987	S	F	SECUNDARIA	44393184	
185	URBANO MENDEZ LINCOLN F	24/09/1989	S	M	SUPERIOR	45967997	
186	URBANO MEZA AMADOR SATURNINO	1/05/1972	C	M	SECUNDARIA	80034039	
187	URBANO MEZA GREGORIO F	9/05/1970	C	M	SECUNDARIA	23713881	
188	URBANO MEZA JULIAN JUAN	12/01/1968	S	M	PRIMARIA	23713957	
189	URBANO PICHARDO ESPERANZA LUCIA F	1/12/1964	S	F	PRIMARIA	23679757	
190	URBANO ZEVALLOS ANTONIO F	10/05/1945	C	M	PRIMARIA	23689806	

LENIN VLADIMIR BURGOS DIAZ
INGENIERO CIVIL
REG. CIP. 217434

ULISES IVAN BURGOS DIAZ
INGENIERO CIVIL
Reg. CIP. N° 117345



Gladys A. Gordillo Trisancio
ABOGADO
CAP. 1482

Gladys L. García y Asistencia
 ABOGADO
 CAP: 1492

191	VARGAS BALTAZAR ANSELMA	F	21/04/1973	C	F	PRIMARIA	23713912	
192	VARGAS MEZA EDISON JOSE	F	8/01/1993	S	M	SECUNDARIA	72201989	
193	VARGAS OTAROLA ALIPIO SATURNINO	F	15/08/1959	C	M	SECUNDARIA	23712696	
210	VILA TITO DAVID EUSTAQUIO	F	2/11/1969	S	M	SECUNDARIA	19896583	
194	VILLAGARAY GAMONAL ESTEFANY	•	2/05/1998	S	F	SECUNDARIA	70812154	
195	VILLANTOY ESTROZAGA ALEJANDRO	F	14/02/1949	C	M	PRIMARIA	23680106	
196	VILLANTOY ZEVALLOS ROSA MARIA	F	20/04/1991	C	F	SECUNDARIA	70690824	
197	VILLAR GAMBOA AMILCAR	•	31/07/2001	S	M	SECUNDARIA	73986631	
198	YANCE DE ABREGU CARMELA	•	28/04/1967	C	F	PRIMARIA	23713615	
199	YANCE DE ORTIZ VICTORIA	F	6/03/1949	C	F	ANF.	23678885	
200	ZEVALLOS BARBOZA FELIX	• Pol	23/04/1946	V	M	PRIMARIA	23680250	
204	ZEVALLOS DE GALINDO MARCELINA	F	20/12/1943	C	F	PRIMARIA	23689969	
201	ZEVALLOS DELGADO OLINDA ALICIA	•	1/06/1979	C	F	PRIMARIA	40417309	
203	ZEVALLOS DELGADO ROSITA	•	18/07/1981	S	F	PRIMARIA	43148079	
202	ZEVALLOS DELGADO ZENAIDA	•	4/07/1972	S	F	PRIMARIA	23713879	

69 Asistentes

- 32

LENIN VLADIMIR BURGOS DIAZ
 INGENIERO CIVIL
 REG. CIP. 217434

Lenin
 LENIN VLADIMIR BURGOS DIAZ
 INGENIERO CIVIL
 Reg. CIP. N° 217434



308015

708016



MINISTERIO DE SALUD PÚBLICA, TRABAJO
Y PREVISIÓN SOCIAL
DIRECCIÓN DE ASUNTOS INDÍGENAS

Dirección de Asuntos Indígenas

Lima 8 de Julio de 1946

Registrado a Fms 80 del Eno respectivo

Remanente 33
treinta



Ministerio de Salud Pública, Trabajo y Previsión Social

Lima, 10 de Julio de 1946

TRASCRIPTA

Resolución Suprema

Lima, 8 de Julio de 1946

Visto este expediente, relativo al reconocimiento e inscripción oficial de la comunidad de indígenas de "CCARNICACHO", del distrito de Paucarbamba, de la provincia de Tayacaja, del departamento de Huancavelica; i

CONSIDERANDO:-

Que en la tramitación de este expediente se han cumplido las prescripciones contenidas en el artº 6º del Decreto Supremo de 24 de junio de 1938;

Estando a lo informado por las Secciones del Ramo i a lo opinado por el Director de Asuntos Indígenas; de conformidad con el artº 207 de la Constitución del Estado;

SE RESUELVE:-

1º.- Reconocerse la existencia legal i personería jurídica de la comunidad de indígenas de "CCARNICACHO" e inscribirla en el Registro Oficial de la Dirección de Asuntos Indígenas del Ministerio de Salud Pública, Trabajo i Previsión Social;

2º.- La presente resolución no afecta los derechos que otras comunidades o particulares pudieren tener sobre la propiedad de las tierras que se encuentran comprendidas dentro de las zonas consideradas por la mencionada comunidad como de su exclusivo dominio.-

Regístrese i comuníquese.-

Gladio L. González Urzúa
ABOGADO
CAP: 1482

Ulises
ULISES VILLAN BURGOS DIAZ
INGENIERO CIVIL
R.P.C. N° 117346

MP

Carvajal
LENIN VLADIMIR BURGOS DIAZ
INGENIERO CIVIL
REG. CIP. 217434

208017

Es copia fiel de su original al que me remito para los fines con-
guientes.

Lima, diecinueve de Setiembre de mil novecientos setentitres.


Rodolfo Gamarra Estrella

Jefe(e) de la División de Apoyo
Jurídico Administrativo-ORAMS VI.

CERTIFICO, que la presente copia fotostática
es reproducción exacta del original que he
tenido a la vista.


Haya: 04 JUL. 1995

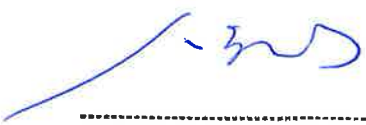


MINISTERIO DE AGRICULTURA
Dirección Sub-Regional Agraria


Inge. Merz
COORDINADOR




ULISES VAN BURGOS DIAZ
INGENIERO CIVIL
Reg. CIP. N° 117346


LENIN VLADIMIR BURGOS DIAZ
INGENIERO CIVIL
REG. CIP. 217434


Gladys L. Gordillo Trisancio

ABOGADO
CAP: 1482

208018



MINISTERIO DE AGRICULTURA
DIRECCION REGIONAL AGRARIA
PETT-CR HUANCAMELICA
Folio No. 37
Circunstancia

LENIN VLADIMIR BURGOS DIAZ
INGENIERO CIVIL
REG. CIP. 217434

REGISTROS PUBLICOS
OFICINA REGISTRAL DE HUANCAMELICA=PERU
EL REGISTRADOR PUBLICO QUE SUSCRIBE
CERTIFICA:

Que, practicada la búsqueda en los Libros de los Registros Públicos de la Propiedad Inmueble del Distrito Registral de Huancavelica que corre a su cargo, se viene en conocimiento que, al folio 299, partida CXXIII, bajo asiento número UNO del Tomo 11 del Registr

de Propiedad de Huancavelica, se halla una inscripción cuyo tenor literal es como sigue:

PRIMERA INSCRIPCION DE DOMINIO DE LAS TIERRAS DE LA COMUNIDAD DE CCARHUANCHO=PROVINCIA DE TAYACAJA INDEPENDIZANDOSE DE LA COMUNIDAD DE PAMPALCA.

NUMERO UNO.-Don Abaño Méndez, don Víctor Gamarray don Bartolomé Gamarra, naturales y vecinos de Ccarhuanchó, casados y agricultores manifiestan que "la Comunidad de Ccarhuanchó", es propietaria de las tierras de su jurisdicción comunal denominadas "de las tierras CCARHUANCHO", antigua comprensión de las tierras de Cofradía de

tra, señora de la Purísima de Pampalca, que hoy forma otra Comunidad con el nombre de Pampalca, ubicadas tanto la primera como la última, en el distrito de Aucarbamba de la Provincia de Taya-caya de este Departamento, con la extensión superficial de dieciocho a veinte fanegadas de pan llevar, en total para ambas comunidades, perteneciendo de consiguiente a la Comunidad de Ccarhuanchó la mitad del área indicado o sean nueve a diez ganegadas que en actualidad abarcan la extensión superficial de una y media legua de largo por una legua de ancho, comprendiéndose las tierras bajas de sembrío, punas, cerros y terrenos eriazos, cuyo valor de actualidad es de CINCO MIL QUINIENTOS SOLES ORO; según los datos que suministran los interesados, por medio de recurso jurado que presentan, en esta Oficina en esta misma fecha y que presentan, en esta Oficina en esta

misma fecha, y que se archiva en los legajos correspondientes al primer semestre del presente año. Las tierras comunales de Ccarhuanchó, se hallan circunscritas dentro de los linderos generales que siguen, copiadas ad-pedem titerae de los títulos respectivos. Dichas tierras lindan las unas con las otras por cuya falda pasa el río grande que viene de la provincia de Aulla a la montaña de los Andes y por los altos la puna y otros linderos, y los linderos por suñeres que exactamente corresponden a los linderos general, son r

ULISES IN BURGOS DIAZ
INGENIERO CIVIL
Reg. CIP. N° 117346

Gladys I. Gordillo Trisancía
ABOGADO
CAP. 1482



ULISES IVAN BURGOS DIAZ
INGENIERO CIVIL
Reg. CIP. N° 117346


LENIN VLADIMIR BURGOS DIAZ
INGENIERO CIVIL
REG. CIP. 217434

//...De Matalla a Accoccasa", de ahí a Tícllaccocha", de donde se sigue el curso del río que separa Pampalca de Ccarhuancho, hasta su confluencia con el río Mantara en el punto llamado Tíncoc"; se sigue el curso del río mantara hasta su encuentro con el río Huamccar; la línea sigue el curso de este río hasta Huamancchocha", sigue a Punco-ccasa", y de ahí a Matalla punto de encuentro. Las tierras de Pampalca que comprenden - las tierras de Ccarhuancho;- Tarayoc, Iquicha y otros, han sido donados a favor de esta Comunidad por sus primitivos poseedores don Fernando Padilla y su hermano don Antonio Padilla principales del pueblo de nuestra señora de la Purísima de Pampalca e Isla de Tayacaja, de manera pura e irrevocable de las que el derecho llama intervivos y partes presentes, con quebradas y montes con ocho casas cubiertas de paja, las tres con puertas y las demás por ponerlas; dichas tierras las había tomada don Juan Padilla abuelo de los donantes con nombre de censo en un mil cien pesos de a ocho reales que por la fuerza de su posesión hubo de convenir pagando dicho dinero a don Alonso Escobar, padre, y que siendo su hijo de dicho señor de Escobar por línea recta, siempre fueron dueños nuestros antecesores Padilla" y últimamente en lo de Alonso de Escobar, con compuestos y nombre de censo a redimir, fueron salvados dichos terreno por "nuestro antecesores" llamadas por Comunidades que adelante que siga su organismo sensual deberán ser responsables a su valor él y dichos comunes que en virtud de ser tierras vacantes emprehendan minería allí mismos o en los rincones que les afortunacen voca de cata y ser haciendo defendido por su excelencia, y Despacho a Suprema bajo los cursos debidas y defendidos por los Señores Diputados de Corte; que a don Dionisio de la Torre ni a sus comunes ni parte alguna no se será puesto ni movido plieto alguno ni mala voz por persona alguna; que aunque fallescamos los encargados sustituyentes nuestros quedan con el mismo cargo en lo principal dicho don Dionisio y sus comunes a atender el servicio de dicha Virgen que con ese mismo documento deberán defenderse como poseedores de ellos, anti-güos que serán en adelante, y después sus herederos ya quienes por el haiga siempre hace quedar esta escritura de donación de dichas tierras en su fuerza y vigor, de tierras libres de común, que es dueño la Purísima, desde las fundaciones primeras ennumerables tiempos y que apareciendo antes o después de esta donación otra cualesquiera escritura sea de ningún valor ni efecto y no valga en juicio ni--

Gladys L. Gordillo Frisancia
ABOGADO
CAP. 1482



208020



-2-

LENIN VLADIMIR BURGOS DIAZ
INGENIERO CIVIL
REG. CIP. 217434

//...fuera de él y para la firmeza contenida en esta carta nos obligamos con nuestras personas bienes habidos y por haber y damos poder cumplido a las justicias y jueces de su Magistad de cualquier partes que sean a cuyo fuero y jurisdicción nos sometemos renunciando nuestro propio domicilio y vecindad y la ley que dice que el actor debe seguir el fuero del reo para que a lo que dicho se nos compele y apremie como por sentencia pasada en cosa juzgada sobre que renunciamos todas cualesquiera leyes, fueros y derechos de nuestro favor y la que prohíbe la general renuncia- ción de ellas: de lo cual nos los dichos Fernando Padilla y mi hermano desde luego y para todo tiempo nos apartamos de las demás posesiones acciones y personales que gozamos en estas tierras co- munes de Patronazgo de la Virgen y señorío que representamos su persona como mayordomos de ella de dichas tierras y lo demás que a ellas le pertenece lo cedemos, renunciamos y traspasamos en el dicho don Dionisio de la Torre y sucesores de comunidad o en - quien su causa hubiere y damos poder cumplido para que en virtud de esta escritura títulos y recaudos que estan confundidos que tenemos en ellas, tomen y aprendan desde ahora y para siempre - posesión de ellas de dichas tierras referidas y en él entre tanto nos constituimos por sus inquilinos tenedores y precarios posee- dores, a cuyo fuero y jurisdicción nos sometemos y renunciamos - los nuestros propios domicilio y vecindad y la ley, si convenerá de jurisdicciones renunciamos-jurisdicción para que a lo que dicho - es nos compelen y apremien como por sentencia pasada en cosa Juz- gada y sobre que renunciamos todas y cualesquieras ley y fueros, y derechos de nuestro favor y la geneal de ellas y para mejor tí- tulo de dichas tierras, nos obligamos de entregar el tanto y tras- lado autorizado en manera que haga fé de títulos y confirmación- a favor de dicho don Dionisio de la Torre o a quien por él fuere - parte dentro de un perentorio término de la fecha de esta carta. - Y yo el dicho Dionisio de la Torre que presente soy al otorgamien- to de esta escritura, y entre los vecinos de la comunidad de Pan- palca aceptamos todo en ella contenido, y nos damos por contento.

ULISES VAN BURGOS DIAZ
INGENIERO CIVIL
REG. CIP. N° 117348

Gladys I. González Trisuncio
ABOGADO
CAP. 1482



308021

[Signature]
ULISES SAN BURGOS DIAZ
INGENIERO CIVIL
REG. CIP. N° 117346

[Signature]
LENIN VLADIMIR BURGOS DIAZ
INGENIERO CIVIL
REG. CIP. 217434

//...y entregamos de las dichas tierras, para que libremente podamos usar de ellas en testimonio de lo cual ambas partes otorgamos esta presente carta que es fecha en el mismo pueblo de Prurísima de Pampalca, al ses siete días del mes de Marzo de mil setecientos noventa años; Fernando de Padilla.-Antonio de Padilla.-Testigo.-José de Morales.-Testigo.-José de Reza.-Testigo.-Mateo de Valladares,"

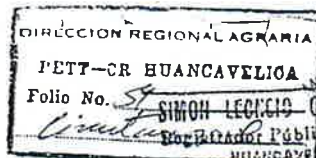
2 Con fecha veintiocho de abril de mil ochocientos tres don Dionisio de la Torre, presenta recurso ante el Juez Sub-Delegado del partido de Huanta, Coronel don Fernando Bedriñana, solicitando a nombre de la comunidad, se le expida testimonio de los títulos arriba reproducidos en parte del siete de Marzo de mil setecientos noventa, habiéndose

accedido a la petición, mediante la resolución que sigue: "Huanta Abril veintiocho de mil ochocientos tres.-Como se pide bajo de citación así lo proveo mandó y firmó el señor Coronel don Fernando Bedriñana, Sub-Delegado de este partido de que doy fé.-Bedriñana.-Ante mí Juan Justiniano Mendinre Escribano puesto por su Magistrad. En dicho pueblo mes y año dicho, yó, el actuario cité con el auto que antecede a los secretarios de oficio para practicar el testimonio pedido, que lo oyeron y entendieron de que doy fé.-Juan Justiniano V. Mendinre Escribano por su Magstad.-"El veintiocho de abril de mil novecientos

treinticuatro, los comuneros de Carhuanchu han presentado ante el Juez de Primera Instancia de Tayacaja Señor Juez.-Abogado Méndez, Víctor Gamarra, Bartolomé Gamarra, en nuestra condición de personeros o cabezillas de la comunidad de Carhuanchu, del Distrito de Paucarbamba, a Usted con respeto, y que a continuación se expresan: Melquiades-
Richardo, Lucio Villantoy, Modesto Flores, Mariano, Toscano, Ceferino-
Ayala, Teodor Gamarra, Tiburcio Méndez, Gabriel Anaya, Felipe Ayala, Tadeo Oré, Víctor Ayala, Simón Vargas, Pablo Minaya, Ezequiel Taype; Aurelio-
Castro, Mauricio Otárola, Gregorio CASTELLARES, Silvano Cevallos, Evangelio Cevallos, Sebastián Taype; Esteban Guerreros, Eusebio Toscano, Narciso Pérez; Bustaquio Pérez, Juan Gamarra, Pablo Gamarra; Circunción Méndez; Alberto Ayala, José Ortega; Apolinario Ortega; Rafael Quispe;

[Signature]
Gladys I. Gormillo Trisanchu
ABOGADO
CAP. 1982

...donde se encuentra el Acto de Reconocimiento de la Comunidad, Jacinto-



-3-

///...

Ortiz, Máximo Ortiz, Adolfo Ortiz, Pascual Quintanilla, Delfín Ruiz; Fortunato Pichardo, Albino Cevallos, Arcelino Llantoy, Manuel Ancallile, Patrocinio Alanya; Feliciano Taipe, Raymundo Taipe, Juan Alanya, Lorenzo Méndez, Guillermo Urbano, Exaltación Ceballos, Felipe Ortega, Agustín Galindo, Pedro Casapia, Alejandro Méndez, Alejandro Alanya, Isidro Alanya, Francisco Toscano, Francisco Llantoy, Gerardo Pichardo, Francisco Pichardo, y Germán Ayala, a usted con respeto decimos: Conviene a nuestro derecho, así como al de los comuneros que mencionamos, se archive en la Notaría Pública de don Alejandro Acevedo los títulos de las comunidades de Carhuanchu y Pampalca, que en folios treinta y cinco acompañamos; este archivamiento solicitamos de conformidad con el artículo mil quinientos setentiocho del Código Civil, por ser título común, y como tal, el Notario en referencia debe expedirnos copia certificada del referido expediente, para resguardar nuestros derechos, pues temerosos de su pérdida, extravío o deterioro, solicitamos la custodia inmediata por el funcionario público que mencionamos. Por tanto: a Usted suplicamos se sirva deferir a nuestra justa petición. - Pampas, a veintisiete de abril de mil novecientos treinticuatro. - Donaciano, casa número quinientos dos del jirón Bolognesi. - A ruego de don Abadeo Méndez que no sabe escribir. - C. Teodomiro Gamarra. - Víctor Gamarra. - Bartolomé Gamarra, PROBEIDO. - Pampas, veintisiete de abril de mil novecientos treinticuatro. - Archívese en la Notaría de don Alejandro Acevedo, quién expedirá la copia certificada que se solicita. - Monge S. - Acevedo. - La independisación de la comunidad de Carhuanchu de la antigua Comunidad de Pampalca se a realizado hace mucho años, hallándose en la actualidad encerrada dentro de los linderos particulares o de detalle y con extensión superficial que quedan descritos al principio de este Registro; y que constan del recurso explicativo presentado de parte interesada, que queda también archivado, en esta Oficina. - Con los Títulos coloniales del mil setecientos noventa y la posesión continuada hasta el día de la fecha, han con-

LENIN VLADIMIR BURGOS DIAZ
INGENIERO CIVIL
REG. CIP. 217434

ULISES IVAN BURGOS DIAZ
INGENIERO CIVIL
REG. CIP. N° 117346

ABOGADO
CAP. 1482



//...consolidado el dominio de la comunidad de Carhuanchu sobre las tierras comunales de su jurisdicción.-"Los títulos para esta inscripción, han sido presentados por los comuneros don Abadeo Méndez, Víctor y Bartolomé Gamarra, el día de hoy a horas diez de la mañana, según consta del asiento de presentación corriente a fojas cuatrocientos once número setecientos diez del tomo séptimo del diario; estando en todo conforme con los títulos presentados, la extendiendo esta primera inscripción de dominio e independisación, en Huancavelica, veintiséis de Mayo de mil novecientos treinticuatro.-Firmado. Dr. S. Pacheco Benamendi.-Un sello Registros Públicos de la Propiedad Inmueble de Huancavelica.- Es copia fiel de su original al que me remito en caso necesario y en fé de lo cual expido el presente Certificado, a petición escrita de parte interesada, siendo horas ocho de la mañana del día dos de diciembre de mil novecientos ochentiséis.-Derechos: ochentición intis ochenta céntimos, según Arancel y Decreto Ley 11240 y es abonado con recibo No. 4053..... en 3 fojas útiles.-



Simón Leoncio Quespe Pérez
SIMÓN LEONCIO QUESPE PÉREZ
Registrador Público Interino
HUANCVELICA

Ulises Juan Burgos Díaz
ULISES JUAN BURGOS DIAZ
INGENIERO CIVIL
Reg. CIP. N° 117346

Lenín Vladimír Burgos Díaz
LENIN VLADIMIR BURGOS DIAZ
INGENIERO CIVIL
REG. CIP. 217434


Gladys A. González Trisancito
GLADYS A. GONZÁLEZ TRISANCITO
ABOGADO
CAP: 1432



008024

PUBLICIDAD : 3185376 Recibo N° 2024-1126-3319 Partida N° 11000745 CERTI. LITERAL - PJ

sunarp

Superintendencia Nacional
de los Registros PúblicosINSCRIPCION DE COMUNIDADES CAMPESINAS Y NATIVAS
COMUNIDAD CAMPESINA DE PAMPALCAZONA REGISTRAL N° XIV - SEDE
AYACUCHO
OFICINA REGISTRAL HUANTA
N° Partida: 11000745REGISTRO DE PERSONAS JURIDICAS
RUBRO: DIRECTIVA COMUNAL Y OTROS MADATARIOS
C00017: NOMBRAMIENTO DE DIRECTIVA COMUNAL

Por Asamblea General Extraordinaria de fecha 10.12.2023, (Fojas 52 a 63). Se acordó ELEGIR a los integrantes de la Directiva Comunal, el cual ha quedado conformado de la siguiente manera:

Periodo: 2024 - 2025

PRESIDENTE	: YONER ASORZA URBANO con D.N.I N° 41925022.
VICEPRESIDENTE	: PANFILO HUAYRA CHAVEZ, con D.N.I N° 23678861.
SECRETARIO	: ELVIS QUISPE APARCO, con D.N.I N° 45005193.
TESORERA	: JAQUELIN BUENDIA CUADROS con D.N.I N° 45637265.
FISCAL	: MANUEL TEODOCIO CUADROS HUAMAN con D.N.I N° 23678853.
VOCALI	: MARGARITA SULCA AROTOMA, con D.N.I N° 23712743.
VOCAL II	: MAXIMA CUADROS CERAS con D.N.I N° 80035530.

LIBROS ACREDITADOS

Libro de Actas N° 45, legalizado su apertura con fecha 10.06.2023 por el Juez de Paz del Juzgado de Expansión Cobriza Hugo Montero García, con Reg. N°19-2023.

Libro Padrón N° 09, legalizado su apertura con fecha 08.08.2011, por el Juez de Paz del Juzgado de Expansión Cobriza Ysmael Cárdenas García, con Reg. N°013.

Según así consta de las copias certificadas de fecha 21.12.2023 expedidas por la Notaria Pública Dra. Samy Ibett Betalleluz Betalleluz.

Presentación: El título fue presentado el 11/01/2024 a las 08:15:08 AM horas, bajo el N° 2024-00091342 del Tomo Diario 0089. Derechos cobrados S/ 30.80 soles con Recibo(s) Número(s) 00000511-01 00001138-01-HUANTA, 19 de Enero de 2024. Presentación electrónica.

Agripina A. Valencia Manrique
REGISTRADOR PUBLICOULISES VARGAS BURGOS DIAZ
INGENIERO CIVIL
Reg. CIP. N° 117346LENIN VLADIMIR BURGOS DIAZ
INGENIERO CIVIL
REG. CIP. 217434Catia F. Areste Naupari
Certificador de Copia Literal
Zona Registral N° XIV - Sede Ayacucho
Oficina Registral de HuantaPág. Solicitadas : 29 IMPRESION : 17/05/2024 11:27:12 Página 29 de 29
No existen Títulos Pendientes y/o Suspendidos



208025

MINISTERIO DE SALUD PÚBLICA, TRABAJO
Y PREVISIÓN SOCIAL
DIRECCIÓN DE ASUNTOS INDÍGENAS

ZONA REGISTRAL N° VIII SEDE HUANCAYO
OFICINA REGISTRAL HUANCAMELICA
COPIA CERTIFICADA DE TÍTULO ARCHIVADO

N° 980 Fecha 19/02/92 FOLIOS 01

CORPORACIÓN DEPARTAMENTAL DE DESARROLLO
DIRECCIÓN DE PROMOCIÓN COMUNAL
Folio No 01
HVC: 17 de febrero - 1992
Registrado en Hoja 399 del libro respectivo

ULISES IVARGOS DIAZ
INGENIERO CIVIL
REG. CIP. N° 117346

Resolución Suprema

DIA: 19 FEB 92
HORA: 9.5 AM.
T.D: 26
FOL: 123
OST: 980
FICHA N° 0210
EXENB.
DL-24656

Lima, 1° de Diciembre de 1941

Visto este expediente, relativo al reconocimiento e inscripción oficial de la comunidad de indígenas de "PAMPALCA", del distrito de Paucarbamba, de la provincia de Tarma, del departamento de Huancavelica: i

CONSIDERANDO:-

que en la tramitación de este expediente se han cumplido las prescripciones contenidas en el artículo 6° del Decreto Supremo de 24 de junio de 1938; y que de lo informado por las Secciones del Ramo i se lo opinado por el Director General de Asuntos Indígenas; la conformidad con el artículo 207 de la Constitución del Estado;

RESUELVE:-

1°.- Reconócese la existencia legal i personería jurídica de la comunidad de indígenas de "PAMPALCA" e inscribasela en el Registro Oficial de la Dirección de Asuntos Indígenas del Ministerio de Salud Pública, Trabajo i Previsión Social;

2°.- La presente resolución no afecta los derechos que otras comunidades o particulares pudieran tener sobre la propiedad de las tierras que se encuentren comprendidas dentro de las zonas consideradas por la mencionada comunidad como de su exclusivo dominio.-

Regístrese i comuníquese.-

LENIN VLADIMIR BURGOS DIAZ
INGENIERO CIVIL
REG. CIP. 217434

ZONA REGISTRAL N° VIII SEDE HUANCAYO
OFICINA REGISTRAL HUANCAMELICA
El que queda CERTIFICA que la presente copia es del expediente que origina su inscripción

2024



308026

DOY FE: Que la presente copia fotostática es fiel a su original,
certifico en.

Huancavelica, febrero 14 de 1,992.



Dirección
Promoción
Comunal

BACH. ING. MIGUEL RAYMUNDO HUAYLLANI
Director de Promoción Comunal.

Registrado el Reconocimiento Oficial de la Comunidad Campesina
"TAMAYALCA" del distrito de Paucarbamba, provincia de Tarma,
Departamento de Huancavelica, en la FICHA 210 del registro de
personas Jurídicas de Huancavelica, derechos: exento Ley 24656
Huancavelica, veintiocho febrero mil novecientos.



Dr. Juan Costa Dávila
Director del Programa Sectorial II
de la Oficina Registral - HUCA.

Gladys J. Gordillo Grisancio
ABOGADO
CAP: 1482

OLISES VAN BURGOS DIAZ
INGENIERO CIVIL
Reg. CIP. N° 117346

LENIN VLADIMIR BURGOS DIAZ
INGENIERO CIVIL
REG. CIP. 217434


Gladys G. Gordillo Frisanchia
ABOGADO
CAP: 1432



PROP. 5 NEF

510015102

PROPIEDAD

CHURCAMP

OFICINA DE:

000131
080510

PLANO A FICHA N°

ANOTACION.- Pres. a hrs. 11:43 del 18/10/2001.- Título No 3030 del tomo 008 del Diario.- Derechos 0.00.- Recibo(s) No(s) 3994.- HUANTA, 14/11/2001.-

B). 01.- RUSTICO, Correspondiente al territorio comunal de la Comunidad Campesina de "PAMPALCA". Distrito de SAN PEDRO DE CORIS, Provincia de CHURCAMP y Departamento de HUANCAYELICA.- Area: 1.185.0039 Ha.- LINDEROS: POR EL NORTE: Límite con tierras de la Comunidad Campesina Coris (parte) el predio "Aai Aai" (parte) propiedad de la Comunidad Campesina Pampalca y 4.437.4268 ml.- POR EL ESTE: Límite con tierras del predio "Aai Aai" (parte) propiedad de la Comunidad Campesina Pampalca y Comunidad Campesina Ccarhuacho (parte) con una distancia de 2.486.00 ml.- POR EL SUR: Con tierras de la Comunidad Campesina Ccarhuacho, predios Tulpacancha, Tulpacancha II y Tulpacancha I, con una distancia de 3.796.00 ml.- POR EL OESTE: Límite con tierras del predio Tulpacancha, predio Tambo Ccocha B (propiedad de la Comunidad Campesina Coris) y Comunidad Campesina Coris, con una distancia de 5.256.000 ml.- HUANTA, 14/11/2001.-



ROBERTO BARRERO CHAVE
Registador Público (a)

REGISTRO PERSONAL

01.- Inscripciones referentes a personas que han figurado como propietarios en los últimos 10 años.- NINGUNA.- Huanta, 14/11/2001.-

HUANTA, 14/11/2001
Registador Público (a)

LEGALIZACION

CONTINUA
AL
DORSO

LENIN VLADIMIR BURGOS DIAZ
INGENIERO CIVIL
REG. CIP. N° 217434

LENIN VLADIMIR BURGOS DIAZ
INGENIERO CIVIL
REG. CIP. N° 117343

008027

PUBLICIDAD : 3185377 Recibo N° 2024-1126-3320 Partida N° 40017951 COPIA INF. - PREDIOS

Gladys Gordillo Arisancio
ABOGADO
01-1982

PROPIEDAD

NEF 51000157 de

OFICINA DE: CHURCAMP
Plano : A FICHA N° 000151

C) TITULOS DE DOMINIO	D) GRAVAMENES Y CARGAS	E) CANCELACIONES
<p>01.- INMATRICULACION: A favor de COMUNIDAD CAMPESINA DE PAPALCA, inscrita en la Ficha N° 005 del Registro de Personas Jurídicas de Huanta-Churcampa, a mérito de lo dispuesto en el Art. 10 de la Ley 24637 "Ley de Deslinde y Titulación del Territorio de las Comunidades Campesinas".- Pres. a hrs. 11:43 del 18/10/2001.- Título No 5050 del tomo 008 del Diario.- Derechos No Devenga.- Recibo No. 5994.- Fs. 25.- HUANTA, 14/11/2001.-</p> <p><i>[Firma]</i> ROLBER BASUCCO CHAVE Registrador Público (a)</p>	<p>01.- Anteriores a la inscripción de la inmatriculación.- NINGUNA.- Huanta, 14/11/2001.-</p> <p><i>[Firma]</i> ROLBER BASUCCO CHAVE Registrador Público (a)</p>	<p><i>[Firma]</i> LENIN VLADIMIR BURGOS DIAZ INGENIERO CIVIL REG. CIP. 217434</p>




308028

PUBLICIDAD : 3185377 Recibo N° 2024-1126-3320 Partida N° 40017951 COPIA INF. - PREDIOS



208029

PUBLICIDAD : 3185377 Recibo N° 2024-1126-3320 Partida N° 40017951 COPIA INF. - PREDIOS


 sunarp <small>Superintendencia Nacional de los Registros Públicos</small>	ZONA REGISTRAL N° XIV - SEDE AYACUCHO OFICINA REGISTRAL HUANTA N° Partida: 40017951
	INSCRIPCION DE SECCION ESPECIAL DE PREDIOS RURALES AREA Ha. 1,184.9819 SAN PEDRO DE CORIS

VIENE DE LA FICHA 000151-080510


REGISTRO DE PROPIEDAD INMUEBLE
RUBRO : DESCRIPCION DEL INMUEBLE
B00002: MODIFICACIÓN DE ÁREA

Con la independización del **ÁREA de 220.00m2**, en la partida electrónica N° 11032573 del Registro de Predios. El inmueble inscrito en esta partida ha **QUEDADO REDUCIDO a 1'184.9819 hás.**

Presentación: El título fue presentado el 22/10/2019 a las 10:56:43 AM horas, bajo el N° 2019-02512854 del Tomo Diario 0089. Derechos cobrados S/ 167.00 soles con Recibo(s) Número(s) 00001792-97 00028150-660.-HUANTA, 03 de Febrero de 2020.


Terina M. Ramirez Quispe
Registrador Público(a)
Zona Registral N° XIV Sede Ayacucho


ULISES M. BURGOS DIAZ
INGENIERO CIVIL
Reg. CIP. N° 117346


LENIN VLADIMIR BURGOS DIAZ
INGENIERO CIVIL
REG. CIP. 217434



208030



MARIA MORALES TORRES
NOTARIA-ABOGADA DE HUANCAVELICA
REG. DEL COLEGIO DE NOTARIOS N°07

CERTIFICA

Que, en el oficio de mi cargo, el ING. DONATO TOMAIRO BERROCAL, identificado con Libreta Electoral Número 28263463, en su calidad de JEFE PETT DE EJECUCION REGIONAL HUANCAVELICA, me ha presentado un Suelto periodístico del Diario Oficial "El Peruano", de fecha 04 de Octubre del año 2001, cuyo tenor literal es el siguiente: =====

EL PERUANO.- BOLETIN OFICIAL.- PAGINA 26.- LIMA JUEVES 4 DE OCTUBRE DEL 2001. =====
MINISTERIO DE AGRICULTURA.- =====
DIRECCION REGIONAL AGRARIA HUANCAVELICA. =====
PROYECTO ESPECIAL DE TITULACION DE TIERRAS Y CATASTRO RURAL.- PETT - CR. =====
AVISO. =====

Se pone en conocimiento que en cumplimiento del Art. 50 de la Ley N°24657, Deslinde y Titulación de Tierras. Se remitirán Títulos de Propiedad, otorgados en el ámbito de las provincias de Tayacaja y Churcampa del departamento de Huancavelica, a las Oficinas Registrales de la ciudad de Huancayo y Huanta, para su Inscripción Registral, que a continuación se detallan: =====

PROVINCIA TAYACAJA. =====
COMUNIDADES CAMPESINAS DE: DISTRITO.- N°DE FAMILIAS.-
NOTIT.- EXT.HAS. =====

- 1.- UNION PROGRESO.- ACRAQUIA.- 150.- 01.- 328.1480. =====
- 2.- UYQUE SAN VICENTE Y ANEXOS.- ACRAQUIA.- 108.- 01.- 234.2225. =====

PROVINCIA CHURCAMP. =====
1.- PAMPALCA.- SAN PEDRO DE CORIS.- 180.- 01.- 1.185.0039. 055-BO-0000674-1.- 1v.4 octubre. =====

ASÍ CONSTA DEL ORIGINAL, AL QUE ME REMITO EN CASO NECESARIO Y A SOLICITUD DEL ING. DONATO TOMAIRO BERROCAL A QUIEN SE DEVUELVE EL SUELTO PERIODISTICO, CERTIFICO LA PRESENTE EN LA CIUDAD DE HUANCAVELICA A LOS VEINTICUATRO DÍAS DEL MES DE OCTUBRE DEL AÑO DOS MIL UNO. =====

ULISES VAN BURGOS DIAZ
INGENIERO CIVIL
Reg. CIP. N° 117349

LENIN VLADIMIR BURGOS DIAZ
INGENIERO CIVIL
REG. CIP. 217434

Gladys I. Gordillo Frisancho
ABOGADO
CAP. 1492



308031

previo a la reducción
5 250 432,63 y postea-
como saldo para futuras
culo 71 del Estatuto a
de capital S/. 13 950

La Gerencia

EDICTO

Declaración de Insol-
por Ricardo Acosta
n procuración de
ajo el Expediente N°
A, la Comisión de
ODI-CÁMARA ha
63-2001/CRP-ODI-
del 2001, cuyo tenor
siente:

ncia del señor Pedro
omidad con lo esta-
artículo 14 del Texto
Reestructuración

con el artículo 15 del
de la Ley dn
el señor Pedro Julio
plir con presentar la
ocumentación seña-
norma, en un plazo
bles contado a partir
e resolución.

con la norma citada
r Pedro Julio Huayta
bien, en un plazo no
interiores a la fecha
de instalación de la
ra convocatoria, una
pecto de la decisión
acreadores.

ción de la situación
Pedro Julio Huayta
nal que efectúa la
el Peruano, conforme
8 del Texto Único
Reestructuración
presente resolución

es señores Carlos
guren Calmet, Katika
stallanos Salazar y
y.

se realiza en obser-
el último párrafo del
denado de la Ley de
y los artículos 165 y
Civil.

bre del 2001

R VAINSTEIN
CRP-ODI-CÁMARA
5 octubre

Comunicación de
3 DIC. 2000, se le
la Academia de la
notarialmente, para
cción del presente,
obre cerrado, para

de octubre del 2001

PROMUDEH

Ministerio de
promoción de la
mujer y del
desarrollo humano

**COMUNICADO SOBRE PROCESO DE CONCURSO PÚBLICO
PARA CUBRIR PLAZAS VACANTES**

La Comisión de concurso público para cubrir las plazas vacantes del
PROMUDEH, COMUNICA que los nombres de los POSTULANTES APTOS se
encuentran publicados en:

1. Página Web: <http://www.promudeh.gob.pe/postulante>
2. Av. Benavides N° 1155 Miraflores (Lima)
3. Sedes de Beneficiencia Pública y Oficinas del PRONAA (Provincias)

La evaluación de los postulantes calificados como APTOS comprenderá la
prueba Psicológica y de Conocimientos Generales y se llevará a cabo el día 06 de
octubre del 2001 a las 11:00 horas, en los locales que figuran en los puntos 1, 2 y
3 del presente comunicado.

002-FA-0328076-1 1v. 4 octubre

**MINISTERIO DE AGRICULTURA
DIRECCION REGIONAL AGRARIA HUANCVELICA
PROYECTO ESPECIAL DE TITULACION DE TIERRAS Y CATASTRO RURAL
"P.E.T.T. - C.R."****AVISO**

Se pone en conocimiento que en cumplimiento del Art. 5° de la Ley N° 24657; Dystinde y
Titulación de tierras. Se remitirán títulos de propiedad, otorgados en el ámbito de las provin-
cias de Tayacaja y Churcampa del departamento de Huancavelica, a las Oficinas Registrales
de la ciudad de Huancayo y Huanta, para su inscripción Registral, que a continuación se
detallan:

PROVINCIA TAYACAJA

COMUNIDADES CAMPESINAS DE:	DISTRITO	N° DE FAMILIAS	N° TIT	EXT. HAS
1. UNION PROGRESO	ACRAQUIA	150	01	328.1480
2. UYQUE SAN VICENTE Y ANEXOS	ACRAQUIA	108	01	334.2225

PROVINCIA CHURCAMP

1. PAMPALCA	SAN PEDRO DE CORIS	180	01	1.185.0039
-------------	--------------------	-----	----	------------

055-BO-000674-1 1v. 4 octubre

**CONTRALORIA GENERAL DE LA REPUBLICA**

En relación al Examen Especial que la Contraloría General de la República viene
efectuando a la Municipalidad Provincial de Pachitea, ubicada en el departamento de
Huánuco, y en cumplimiento de la Norma de Auditoría Gubernamental NAGU 3.60 apro-
bada por Resolución de Contraloría N° 162-95-CG, modificada por Resolución de
Contraloría N° 259-2000-CG del 07.DIC.2000, se cumple con citar a los señores:

- JUAN RIVERA ROJAS
- DAVID LAZO SALCEDO

A fin de apersonarse a la Oficina de Trámite Documentario de la Contraloría General
de la República, Sede Regional de Auditoría Huancayo, sito en el Jr. Lima, N° 346 -
Huancayo, de 08.30 a 12.30 y de 13.30 a 17.30 horas, con el propósito de recepcionar
el pliego de hallazgos emergente del citado Examen Especial durante los días 9 y 10 de
octubre del 2000.

Visite nuestra página Web: www.contraloria.gob.pe

001-OP-0028767-1 2v. 4-5 octubre

ULISES IVAN BURGOS DIAZ
INGENIERO CIVIL
Reg. CIP. N° 117346

LENIN VLADIMIR BURGOS DIAZ
INGENIERO CIVIL
REG. CIP. 217434

Gladys I. Gordillo Trisanche
ABOGADO
CAP: 1482



208032

MINISTERIO DE SALUD PÚBLICA, TRABAJO
Y PREVISIÓN SOCIAL
DIRECCIÓN DE ASUNTOS INDÍGENAS

466

Lima, 5 de Diciembre de 1957

157



Ministerio de Salud Pública, Trabajo y Previsión Social

Lima, 5 de Diciembre de 1957

TRANSCRITA

Resolución Suprema

Lima, 1º de Diciembre de 1957

Visto este expediente, relativo al reconocimiento o inscripción oficial de la comunidad de indígenas de "FAMFALCA", del distrito de Faucarbarba, de la provincia de Tarma, del departamento de Huancavelica; y

CONSIDERANDO:-

que en la tramitación de este expediente se han cumplido las prescripciones contenidas en el artº 6º del Decreto Supremo de 24 de junio de 1954; y habiendo a lo informado por las Secciones del Ramo I a lo opinado el Director de Asuntos Indígenas; de conformidad con el artº 207 de la Constitución del Estado;

SE RESUELVE:-

1º.- Reconocerse la existencia legal y personería jurídica de la comunidad de indígenas de "FAMFALCA" e inscribirla en el Registro Oficial de la Dirección de Asuntos Indígenas del Ministerio de Salud Pública, Trabajo y Previsión Social;

2º.- La presente resolución no afecta los derechos que otras comunidades particulares pudieran tener sobre la propiedad de las tierras que se encuentran comprendidas dentro de las zonas consideradas por la mencionada comunidad como de su exclusivo dominio.-

Regístrese y comuníquese.-

LENIN VLADIMIR BURGOS DIAZ
INGENIERO CIVIL
REG. CIP. 217434ULISES IVAN BURGOS DIAZ
INGENIERO CIVIL
Reg. CIP. N° 117345
Gladys I. González Frisancho
ABOGADO
CAP. 1482



208033

Es copia de su original al que me remito para los
fines consiguientes.
Huanayo, diecinueve de Setiembre de mil novecientos
setentitres.

[Handwritten signature]
Rodolfo Gamarra Estrella
Jefe (r) de la División de Asesoría
Jurídico Administrativo-Ordn.

CERTIFICO, que la presente copia fotostática
es reproducción exacta del original que he
tenido a la vista. 20 JUN. 1997

Hvca. de de 19



MINISTERIO DE AGRICULTURA
Dirección Sub-Dirección Asesoría
HUANAYVILCA - P.T.T.

Ing. Hernando

COO. JUN 1997

MINISTERIO DE AGRICULTURA
Dirección Nacional de Agricultura Huanayvica
Ley 20.525 y L.N. 136 - 89 - P.T.T.

RD. 020 - 2000 DHA-HVCA, Fecha 06 02 2000

CERTIFICO: Que, el presente documento es co-
pia exacta de su original, que he tenido a la vista
y he cotejado no advirtiendo ninguna irregularidad
encontrarse de su contenido.

De lo que doy fé. de de
Huanayvica, de de

SR. MARIA CONCEPCION ANAMPA COLONADO
FEDATARIO

[Handwritten signature]
Gladys Gonzalo Huancayo
ABOGADO
CAP: 1482

[Handwritten signature]
ULISES BURGOS DIAZ
INGENIERO CIVIL
Reg. CIP. N° 117346

[Handwritten signature]
LENIN VLADIMIR BURGOS DIAZ
INGENIERO CIVIL
REG. CIP. 217434

208034




"Año de la Commemoración de los 450 Años de la Universidad Nacional Mayor de San Marcos"

Lima, 05 IIII 2001

Oficio No. 1036-2001-AG-PETT-DTSL-ACCN

Señor
Ing. DONATO TOMAIRO BERROCAL
Jefe de la Oficina PETT de Ejecución Regional - Huancavelica
Huancavelica.-



Asunto : Remite plano digitalizado de la Comunidad Campesina de Pampalca.

Referencia : Oficio No. 375 -2001-DRA-HVCA/JEF-PETT.

LENIN VLADIMIR BURGOS DIAZ
INGENIERO CIVIL
REG. CIP. 217434

Tengo el agrado de dirigirme a usted, a fin de remitirle adjunto el plano digitalizado de la Comunidad Campesina de Pampalca, ubicada en el distrito San Pedro de Coris, provincia de Churcamp, departamento de Huancavelica, plano que, en segundos originales, fuera remitido, para la digitalización del área y medidas perimétricas del timitorio de la mencionada Comunidad.

Se acompaña al mencionado plano digitalizado, el Informe No. 019-2001-AG-PETT-DTSL-ACCN/ISR, en el cual, además de indicar medidas sobre el área y linderos correspondiente al territorio comunal conformado por el área tradicional, también se consignan algunas observaciones que deben ser subsanadas, previa a la remisión de dicho plano a los Registros Públicos.

Asimismo, se devuelve 2 hojas, segundos originales, del plano de conjunto de la Comunidad Campesina de Pampalca, remitidos a esta Dirección con el documento de la referencia.

Sin otro particular, quedo de usted.

Atentamente,

MINISTERIO DE AGRICULTURA
PROYECTO ESPECIAL TITULACION DE
TIERRAS Y CATASTRO RURAL - PETT
Ing. LUIS MENESES CHAPARRO
DIRECCION
Dirección de Titulación y Saneamiento Legal



DIRECCION REGIONAL DE AGRICULTURA
HUANCABELICA
Huancavelica, 07 de julio del 2001
Pres. a. Ing. Donato Tomairo

DIRECTOR REGIONAL

ULISES BURGOS DIAZ
INGENIERO CIVIL
Reg. CIP. N° 117940

Glady's I. Gordillo Trisancha
ABOGADO
CAP. 1482



208035



DE AGRICULTURA
Ministerio de Titulación de
Catastro Rural
PETT

"Año de la Commemoración de los 450 Años de la Universidad Nacional Mayor de San Marcos"

INFORME N° 019-2001-AG-PETT-DTSL-ACCN/ISR

Ing. Victoriano Cáceres Roca
Jefe del Area de Comunidades Campesinas y Nativas

unto : Digitalización de áreas y medidas perimétricas del plano de
conjunto de la Comunidad Campesina de PAMPALCA.

referencia : a) Directiva No. 004-2000-AG-PETT-DO.
b) Oficio No. 375-2001-DRA-HVCA/JEF-PETT.

echa : Lima, 04 de julio del 2001.

agrado de dirigirme a usted, con relación al plano de conjunto de la Comunidad Campesina de
remitido para su digitalización de áreas y medidas perimétricas, mediante el documento de la
b), por la Jefatura de la Oficina PETT de Ejecución Regional - Huancavelica, al respecto se
siguiente:

UBICACIÓN DE LA COMUNIDAD

Distrito : San Pedro de Coris.
Provincia : Churcampa.
Departamento : Huancavelica.

LENIN VLADIMIR BURGOS DIAZ
INGENIERO CIVIL
REG. CIP. 217434

AREAS Y MEDIDAS PERIMETRICAS

a). Area:

Area de predios de particulares	0.0000 ha.
Area ocupada por centros poblados	19.6566 ha.
Area con restos arqueológicos(INC)	0.0000 ha.
Area ocupada por masa de agua	8.2501 ha.
Area tituable (Ley No.24657)	1,185.0039 ha.
Area total	1,212.9106 ha

b). Medidas Perimétricas:

Norte:

Línea de colindancia con tierras de la Comunidad Campesina de Coris (parte) y el Predio Ami
Ami de propiedad de la Comunidad Campesina de Pampalca.

Gladys I. González Prizancha
ABOGADO
CAP: 1482

ULISES IVAN BURGOS DIAZ
INGENIERO CIVIL
Reg. CIP. N° 117346



208036



DE AGRICULTURA
al de Titulación de
 catastro Rural
ETT

Punto A: 562308.4800 E, 8605805.2800 N

Punto B: 564600.7600 E, 8606949.4400 N

Lado A - B

3,679.8379 m.

Punto C: 567158.5600 E, 8606511.0000 N

Lado B - C

2,668.6750 m.

Norte:

Línea de colindancia con el Predio Ami Ami (parte) de propiedad de la Comunidad Campesina Pampalca, Area en Controversia del Fundo Urpay Ccolcca (parte) y con tierras de la Comunidad Campesina de Carhuanchu (parte).

Punto D: 567073.4200 E, 8605667.4600 N

Lado C - D

963.4783 m.

Punto E: 566716.6000 E, 8605301.3400 N

Lado D - E

546.2298 m.

Punto F: 566254.1200 E, 8604011.8600 N

Lado E - F

1,412.9466 m.

Sur:

Línea de colindancia con la Comunidad Campesina de Carhuanchu (parte).

Punto G: 564219.1000 E, 8603106.3600 N

Lado F - G

2,354.9838 m.

Oeste :

Línea de colindancia con los Fundos Tulpacancha, Tulpacancha II y Tulpacancha I propiedad de la Comunidad Campesina de Carhuanchu, con los Fundos Tulpacancha y Tambo Ccocha de propiedad de la Comunidad Campesina de Coris.

Punto H: 564205.3000 E, 8603173.9800 N

Lado G - H

69.0138 m.

Punto I: 564015.9200 E, 8603634.8000 N

Lado H - I

511.2674 m.

Punto J: 563407.3400 E, 8604164.9800 N

Lado I - J

793.1603 m.

Punto K: 561974.3400 E, 8604437.8200 N

Lado J - K

1,739.2307 m.

Punto A: 562308.4800 E, 8605805.2800 N

Lado K - A

1,436.6032 m.

Total Perímetro

16,175.4268 m.

Gladys J. González Pizacancha
ABOGADO
CAP: 1482

Ulises Van Burgos Díaz
ULISES VAN BURGOS DIAZ
INGENIERO CIVIL
Reg. CIP. N° 117346

Lenin Vladimir Burgos Díaz
LENIN VLADIMIR BURGOS DIAZ
INGENIERO CIVIL
REG. CIP. 217434



MINISTERIO DE AGRICULTURA
Servicio Especial de Titulación de
Tierras y Catastro Rural
PETT



108037

OBSERVACIONES

Se ha observado que faltan agregar algunas toponimias en el lindero graficado en la hoja segundo original a escala 1/ 25000, remitida para la digitalización, además difieren algunos nombres con lo indicado en la memoria descriptiva que se adjuntó.

También se ha observado que la memoria descriptiva de la Comunidad Campesina de Pampalca, remitida al Area de Comunidades Campesinas y Nativas para su revisión, presenta algunas deficiencias por lo que se ha hecho algunas correcciones y/o modificaciones en la misma memoria, las que deberán tenerse en cuenta para la elaboración definitiva de dicho documento.

do cuanto informo a usted.

tamente,

Ing. Isaac Salirrosas Roncal
Asesorista Organizaciones Campesinas-comunidades

ULISES IVAN BURGOS DIAZ
INGENIERO CIVIL
Reg. CIP. N° 117346

LENIN VLADIMIR BURGOS DIAZ
INGENIERO CIVIL
REG. CIP. 217434

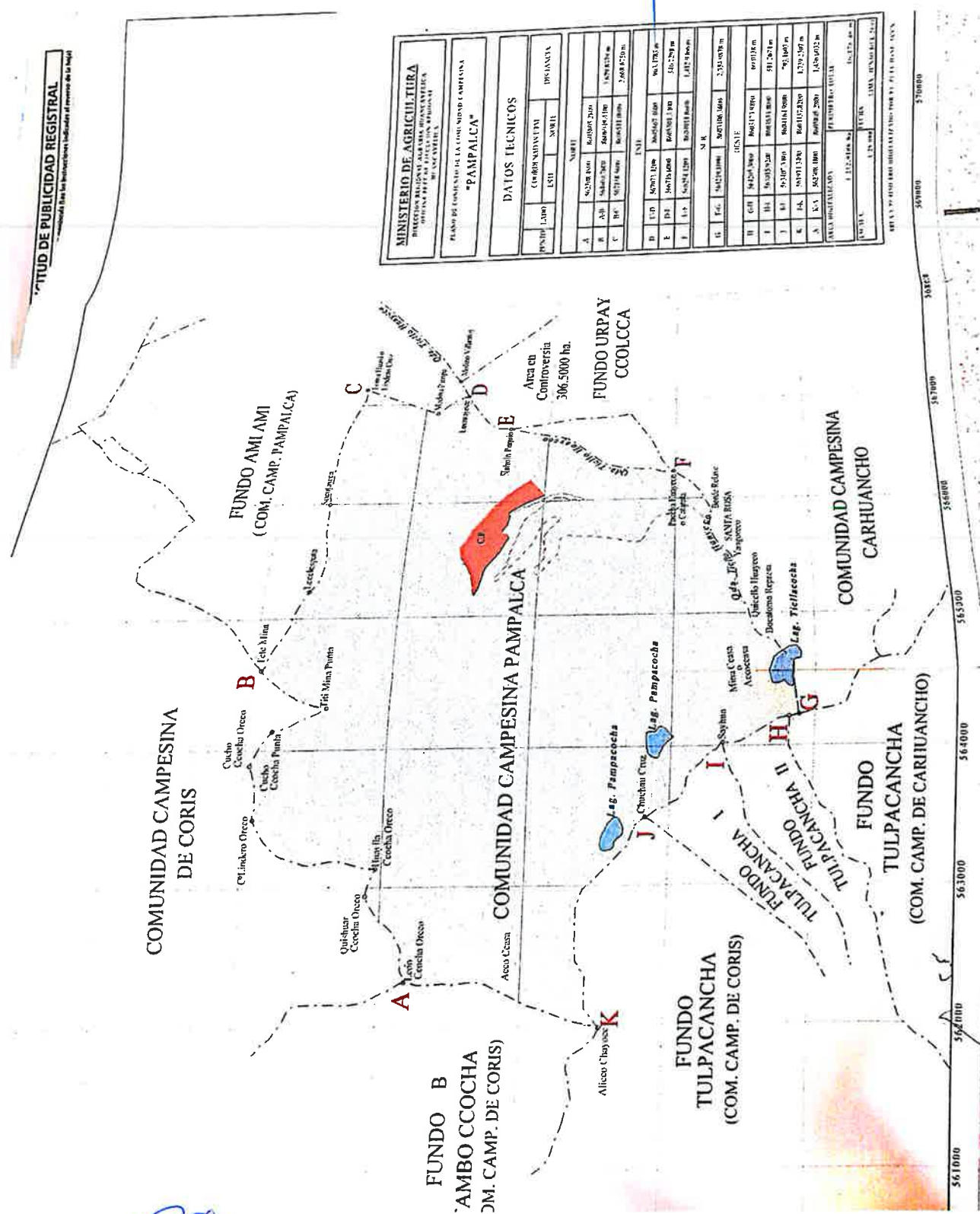
Gladys L. González Frisancho
ABOGADO
CAP: 1482

Gladys I. Gombillo Grisánchez
ABOGADO
 CAP: 1482

Ulises V. Burgos Díaz
ULISES V. BURGOS DIAZ
 INGENIERO CIVIL
 Reg. CIP. N° 117346

Lenin V. Burgos Díaz
LENIN VLADIMIR BURGOS DIAZ
 INGENIERO CIVIL
 REG. CIP. 217434

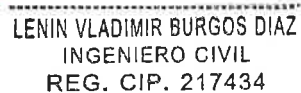
ESTUDIO DE PUBLICIDAD REGISTRAL
 Competencia: Sobre los instrumentos indicados al interior de la ley.



MINISTERIO DE AGRICULTURA				
DIRECCIÓN GENERAL DE REGISTRO Y CATASTRO				
OFICINA DE ESTADÍSTICA Y CATASTRO				
FOLIO DEL INVENTARIO DE LA COMUNIDAD CAMPESINA				
"PAMPALCA"				
DATOS TÉCNICOS				
PUNTO	LADO	COORDENADAS UTM		DISTANCIA
		EAST	NORTH	
SECTOR				
A	62528.80m	62528.80m	62528.80m	0.00m
B	62528.80m	62528.80m	62528.80m	0.00m
C	62528.80m	62528.80m	62528.80m	0.00m
SECTOR				
D	62528.80m	62528.80m	62528.80m	0.00m
E	62528.80m	62528.80m	62528.80m	0.00m
F	62528.80m	62528.80m	62528.80m	0.00m
SECTOR				
G	62528.80m	62528.80m	62528.80m	0.00m
H	62528.80m	62528.80m	62528.80m	0.00m
I	62528.80m	62528.80m	62528.80m	0.00m
J	62528.80m	62528.80m	62528.80m	0.00m
K	62528.80m	62528.80m	62528.80m	0.00m
L	62528.80m	62528.80m	62528.80m	0.00m
M	62528.80m	62528.80m	62528.80m	0.00m
N	62528.80m	62528.80m	62528.80m	0.00m
O	62528.80m	62528.80m	62528.80m	0.00m
P	62528.80m	62528.80m	62528.80m	0.00m
Q	62528.80m	62528.80m	62528.80m	0.00m
R	62528.80m	62528.80m	62528.80m	0.00m
S	62528.80m	62528.80m	62528.80m	0.00m
T	62528.80m	62528.80m	62528.80m	0.00m
U	62528.80m	62528.80m	62528.80m	0.00m
V	62528.80m	62528.80m	62528.80m	0.00m
W	62528.80m	62528.80m	62528.80m	0.00m
X	62528.80m	62528.80m	62528.80m	0.00m
Y	62528.80m	62528.80m	62528.80m	0.00m
Z	62528.80m	62528.80m	62528.80m	0.00m



708038



OLISES VAN BURGOS DIAZ
INGENIERO CIVIL
Reg. CIP. N° 117340

ABOGADO
CAP: 1482

Gladys I. Gordillo Prisdancho



208040



INSTITUTO AGRARIO NACIONAL
INSTRUMENTAL DE ASESORIA TECNICA
SPECIALIZADO EN TITULACION DE TIERRAS Y CATASTRO
RURAL

IDAD CAMPESINA: PAMPALCA

ANTE: COMUNIDAD CAMPESINA CORIS

TO: SAN FERNANDE CORIS

NCIA: CEDULA

ITAMENTO: Humano

LENIN VLADIMIR BURGOS DIAZ
INGENIERO CIVIL
REG. CIP. 217434

ACTA DE COLINDANCIA

En TETE MINA, siendo n
...8:00 AM... del día 24... del mes Mayo... del
os mil uno, se reunieron de una parte el Sr. DAVID MARCELO CERAS
ARDE, identificado con I.E. N° 20002152, Presidente de la
iva Comunal de la Comunidad Campesina de PAMPALCA
otra parte el Sr. BASILIO ALONSO JULIANI CORONADO
ficado con I.E. N° 25659635, Presidente de la Directiva
al de la Comunidad Campesina de CORIS
señalada con la participación de los funcionarios que suscriben en
sentación de la Dirección Regional de Agricultura Huancavelica, en el marco
Proyecto Especial Titulación de Tierras y Catastro Rural, encargo del
tamiento del plano de conjunto, para establecer la línea de colindancia que
ra sus respectivas propiedades, con el fin de inscribir los títulos de propiedad
s Registros Públicos de acuerdo al Art. 10° de la Ley N° 24657 "Ley de
nde y Titulación de Territorio de Comunidades Campesinas".

Después del reconocimiento del terreno, análisis de la
mación pertinente y confrontación de sus intereses, las partes signatorias
lenen en forma armoniosa establecer con carácter definitiva las siguientes
s de colindancia, cuya descripción gráfica esta replanteada en la base
ográfica aerofotogramétrica Hoja DE RESTITUCION a
la de 1/25,000 debidamente restituida.

El lindero de la Comunidad Campesina de PAMPALCA
con la Comunidad de CORIS, SE INICIA

V EL PUNTO DENOMINADO TETE MINA PARA DIRIGIRSE CON

VUMBO SUR-OESTE EN FORMA ASCENDENTE HASTA

"ITI" MINA PUNTA, PARA LUEGO DIRIGIRSE CON RUMBO

NOR-OESTE Y PASAR POR LOS PUNTOS CUCHO COCHO PUNTA

ULISES IVAN BURGOS DIAZ
INGENIERO CIVIL
Reg. CIP. N° 117346

Glady's I. González Frisanchio
ABOGADO
CAP: 1482



208041



SEÑOR CECILIA ORCELO, C. Lindero de
ORCELO, QUIJIVAR, CECILIA ORCELO, C.
ACERCA DE CASA, PARA FUNDACION DE
DENOMINADO ALBERCA MAYOR, HECHO
LA COLINDANCIA.

Siendo horas 11:00 AM del
mismo día, se incluyó con la diligencia, leída la presente acta
su señal de conformidad, con el contenido del mismo, para
conservar y hacer respetar el lindero de su Comunidad, suscriben
el presente acta de colindancia, conjuntamente, con los
comisionados de la Dirección Regional de Agricultura Huanuco.

LENIN VLADIMIR BURGOS DIAZ
INGENIERO CIVIL
REG. CIP. 217434



[Signature]
Basilio A. Julcani Corcondas
Presidente Comunal
BASILIO JULCANI CORCONDAS
COLONADO



[Signature]
EP 20058279
CONSTANTINO LIMACHI PORCONA



[Signature]
Gladys I. Gordillo Frisancho
ABOGADO
CAP. 1482

[Signature]
LENIN VLADIMIR BURGOS DIAZ
INGENIERO CIVIL
Reg. CIP. N° 117546

308042



MINISTERIO DE AGRICULTURA
REGIONAL DE AGRICULTURA HUANCABELICA
TO ESPECIAL TITULACION DE TIERRAS Y CATASTRO
RURAL

UNIDAD CAMPESINA: PAMPALCA
DANTE: FUNDO AMI AMI (PARQUEO COM. CAMP. PAMPALCA)
ITO: SAN PEDRO DE COPU
NCIA: CILUK CAMPA
RTAMENTO: HUANCABELICA

ACTA DE COLINDANCIA UNILATERAL

En TETE MINA, siendo a 8:00 AM del día VEINTICUATRO del mes de MAYO del 2000, se reunieron de una parte el Sr. DAVID MARCELO CERAS, identificado con L.E. Nº 20002152, Presidente de la Comunidad Campesina de PAMPALCA, y de otra parte el Sr. DAVID MARCELO CERAS VELARDE, identificado con L.E. Nº 20002152, Presidente de la Directiva de la Comunidad Campesina de PAMPALCA (FUNDO AMI AMI), señalada con la participación de los funcionarios que suscriben en representación de la Dirección Regional de Agricultura Huancavelica, en el marco del Proyecto Especial Titulación de Tierras y Catastro Rural, encargo del amien to del plano de conjunto, para establecer la línea de colindancia que a sus respectivas propiedades, con el fin de inscribir los títulos de propiedad en los Registros Públicos de acuerdo al Art. 10º de la Ley Nº 24657 "Ley de Registro y Titulación de Territorio de Comunidades Campesinas".

Después del reconocimiento del terreno, análisis de la acción pertinente y confrontación de sus intereses, las partes signatorias en forma armoniosa establecer con carácter definitiva las siguientes de colindancia, cuya descripción gráfica esta replanteada en la base gráfica aerofotogramétrica Hoja de Restitución a de 1/25,000 debidamente restituida.

El lindero de la Comunidad Campesina de PAMPALCA

con la Comunidad de CON EL FUNDO AMI AMI

INICIA EN EL PUNTO DENOMINADO TETE MINA, PARA
SEGUIR CON RUMBO SUR-ESTE, EN FORMA DESCENDENTE
PASAR POR LOS PUNTOS DENOMINADOS LECCLESPTA,

LENIN VLADIMIR BURGOS DIAZ
INGENIERO CIVIL
REG. CIP. 217434

LENIN VLADIMIR BURGOS DIAZ
INGENIERO CIVIL
Reg. CIP. N° 217434

Glady I. González Frisancho
ABOGADO
CAP: 1482

308043



SUCUTASCA, LOMA HUASI @ LINDERO CRUZ...
 ESTE, EN FORMA DESCENDENTE Y PARALELA...
 PAMPA, PARA FINALMENTE LLEGAR AL...
 LUCAYASCC, Hito DONDE FINALIZA LA...

Siendo horas 4:00 PM.
 mismo día, se incluyó con la diligencia, leída la presente acta, la
 su señal de conformidad, con el contenido del mismo acta, para
 conservar y hacer respetar el lindero de su Comunidad, para lo
 suscriben el presente acta de colindancia, conjuntamente con los
 comisionados de la Dirección Regional de Agricultura Huancavelica.



Donato M. Corso Velasco
 Presidente C.O. Pampalco

LENIN VLADIMIR BURGOS DIAZ
 INGENIERO CIVIL
 REG. CIP. 217434



Hipólito Cuidas
 21288800



MINISTERIO DE AGRICULTURA
 DIRECCION REGIONAL DE AGRICULTURA
 PETT - CR HUANCAYAS
Ing. DONATO ROMERO
 Jefe PETT de Ejecución



Zosima Quispe
 21288800



MINISTERIO DE AGRICULTURA
 DIRECCION REGIONAL DE AGRICULTURA
 PETT - CR HUANCAYAS
Ing. Zosima Quispe
 ESP. EN COMUNICACION



Juan Quispe
 23569658
 JUAN QUISPE

ULISES TAN BURGOS DIAZ
 INGENIERO CIVIL
 REG. CIP. N° 117346



[Signature]

Gladys I. González Gonsalves
 ABOGADO
 GAP: 1482



MEMORIA DESCRIPTIVA

NOMBRE DE LA COMUNIDAD CAMPESINA: "PAMPALCA"

PERSONERÍA JURÍDICA : La comunidad campesina de Pampalca, ha sido reconocida oficialmente mediante Resolución Suprema S/N, de fecha 01 de diciembre de 1941, inscrito su personería jurídica, en la ficha N° 0210.

UBICACIÓN :

3.1 Geográfica: La comunidad campesina de Pampalca, está ubicada en la región sierra de la provincia de Churcampa del departamento de Huancavelica, en donde la extensión superficial se encuentra en la región sierra comprendida entre los pisos ecológicos yunga, quechua, suni y puna

3.2 Cartográfica: El territorio de la comunidad campesina está comprendida dentro de las siguientes coordenadas U.T.M.

561,970 - 567,160 m.N
8°6'03,100 - 8°6'06,940 m.E

3.3 Política : La citada comunidad está ubicada en el:

Distrito : San Pedro de Coris
Provincia : Churcampa
Departamento : Huancavelica

LENIN VLADIMIR BURGOS DIAZ
INGENIERO CIVIL
REG. CIP. 217434

CARACTERÍSTICAS :

4.1 Relieve: El territorio de la comunidad campesina de Pampalca, presenta una superficie accidentada.

4.2 Formación Ecológica : Corresponde a la zona de bosque húmedo-montano tropical a bosque húmedo montano sub tropical.

4.3 Altura : El territorio de la comunidad campesina de Pampalca, está comprendida entre las siguientes alturas:

Altura : Máxima : 4,436 m.s.n.m.
Mínima : 3,000 m.s.n.m.

LINDEROS Y COLINDANTES

NORTE

: Limita con tierras de la comunidad campesina Coris (parte) y el predio "Ami Ami". (parte), (propiedad de la comunidad campesina Pampalca).
do : A-B.

to : Se inicia en el punto denominado Cº lindero Orcco, para dirigirse con rumbo Nor-Este. y pasar por los puntos denominados Cucho Ccocha Orcco, Cucho Ccocha Punta,

MINISTERIO DE AGRICULTURA
Dirección Regional de Agricultura
PETT-CA-HUANCÁVELICA

[Firma]
S. Ing. Alberto Rondon Macotas
1º SF. EN COMUNIDADES CAMPESINAS

[Firma]
ULISES IVAN BURGOS DIAZ
INGENIERO CIVIL
Reg. CIP. N° 117346

[Firma]
Gladys L. González Frisancho
ABOGADO
CAP: 1482

208045



Titiminá Punta, para finalmente llegar al punto denominado Tete Mina, hito donde finaliza la colindancia é inicia con el predio "Ami Ami" (propiedad de la comunidad campesina Pampalca), continua con rumbo Sur-Este en forma descendente y pasar por los puntos denominados Lecclespata, Sucutascca, para finalmente llegar al punto denominado Loma Huasi ó Lindero Cruz, hito donde finaliza la colindancia.

ncia : 4,437.4268 m.l.

La línea de colindancia descrita ha sido establecido por un acuerdo de las partes mediante actas bilaterales y unilaterales, de fechas 24 y 25 de mayo del 2001; por lo que no ofrece discusión alguna, y se encuentra graficada en la base aerofotogramétrica, hojas 25ñ-IV-NO y 26ñ-IV-SO.

E

: Limita con tierras del predio "Ami Ami" (parte); propiedad de la comunidad campesina Pampalca y comunidad campesina Ccarhuacho (parte).

o : B-C.

: Se inicia en el punto denominado Loma Huasi ó Lindero Cruz, para dirigirse rumbo Sur-Oeste, en forma descendente y pasar por Medina Pampa, para finalmente llegar al punto denominado Lucmayocc, hito donde finaliza la colindancia é inicia con la comunidad campesina Ccarhuacho, prosigue con rumbo Sur-Oeste en forma ascendente aguas arriba por la Quebrada Tiello Huaycco, y pasar por los puntos denominados Huancaruni, Nahuinpuquio, para finalmente llegar al punto Paccha Huaycco o Catarata, hito donde finaliza la colindancia.

ancia : 2,686.00 m.l.

La línea de colindancia descrita ha sido establecida por un acuerdo de las partes mediante actas unilateral y bilateral, de fechas 23 y 25 de mayo del 2001; por lo que no ofrece discusión alguna, y se encuentra graficada en la base aerofotogramétrica, hojas 26ñ-IV-NO y 26ñ-IV-

R

: Limita con tierras de la comunidad campesina Ccarhuacho, predios Tullpacancha, Tullpacancha II y Tullpacancha I.

do : C-D.

to : Se inicia en el punto denominado Pacchahuaycco ó Catarata, para dirigirse con rumbo Sur-Oeste, en forma ascendente aguas arriba por la Quebrada Tiello Huaycco y pasar por los puntos denominados Borde Relave, Santa Rosa, Laguna Tiella Ccocha, Bocatoma, Represa, para finalmente llegar al punto Acco Ccasa, hito donde finaliza la colindancia é inicia con el predio Tullpacancha, prosigue con rumbo Nor-Oeste, en línea recta, para finalmente llegar al punto denominado Yanaorcco, hito donde finaliza la colindancia é inicia con el predio Tullpacancha II, se dirige con rumbo Nor-Oeste, para finalmente llegar al punto denominado Sayhua, hito donde finaliza la colindancia é inicia con el predio Tullpacancha I, se dirige con rumbo Nor-

MINISTERIO DE AGRICULTURA
Dirección Regional de Agricultura
PETT-GR-HUANCavelica

J. Ing. Alberto Rondón Macotas
FSE EN COMUNIDAD CAMPESINAS

LENIN VLADIMIR BURGOS DIAZ
INGENIERO CIVIL
REG. CIP. 217434

OLISES IVAN BURGOS DIAZ
INGENIERO CIVIL
Reg. CIP. N° 117346

Glady's I. Gordillo Grisancha
ABOGADO
CAP. 1482

208046



Titimina Punta, para finalmente llegar al punto denominado Tete Mina, hito donde finaliza la colindancia é inicia con el predio "Ami Ami" (propiedad de la comunidad campesina Pampalca), continua con rumbo Sur-Este en forma descendente y pasar por los puntos denominados Lccclespata, Sucutascca, para finalmente llegar al punto denominado Loma Huasi ó Lindero Cruz, hito donde finaliza la colindancia.

Distancia : 4,437.4268 m.l.

La línea de colindancia descrita ha sido establecido por un acuerdo de las partes mediante actas bilaterales y unilaterales, de fechas 24 y 25 de mayo del 2001; por lo que no ofrece discusión alguna, y se encuentra graficada en la base aerofotogramétrica, hojas 25ñ-IV-NO y 26ñ-IV-SO.

ESTE

B : Limita con tierras del predio "Ami Ami" (parte); propiedad de la comunidad campesina Pampalca y comunidad campesina Ccarhuacho (parte).

Lado : B-C.

Hito : Se inicia en el punto denominado Loma Huasi ó Lindero Cruz, para dirigirse rumbo Sur-Oeste, en forma descendente y pasar por Medina Pampa, para finalmente llegar al punto denominado Lucmayoc, hito donde finaliza la colindancia é inicia con la comunidad campesina Ccarhuacho, prosigue con rumbo Sur-Oeste en forma ascendente aguas arriba por la Quebrada Ticlio Huaycco, y pasar por los puntos denominados Huancarumi, Nahnimpuquio, para finalmente llegar al punto Paccha Huaycco ó Catarata, hito donde finaliza la colindancia.

Distancia : 2,686.00 m.l.

La línea de colindancia descrita ha sido establecida por un acuerdo de las partes mediante actas unilateral y bilateral, de fechas 23 y 25 de mayo del 2001; por lo que no ofrece discusión alguna, y se encuentra graficada en la base aerofotogramétrica, hojas 26ñ-IV-NO y 26ñ-IV-SO.

SUR

C : Limita con tierras de la comunidad campesina Ccarhuacho, predios Tullpacancha, Tullpacancha II y Tullpacancha I.

Lado : C-D.

Hito : Se inicia en el punto denominado Pacchahuaycco ó Catarata, para dirigirse con rumbo Sur-Oeste, en forma ascendente aguas arriba por la Quebrada Ticlio Huaycco y pasar por los puntos denominados Borde Relave, Santa Rosa, Laguna Ticlla Ccocha, Bocatoma, Represa, para finalmente llegar al punto Acco Ccasa, hito donde finaliza la colindancia é inicia con el predio Tullpacancha, prosigue con rumbo Nor-Oeste, en línea recta, para finalmente llegar al punto denominado Yanaorcco, hito donde finaliza la colindancia é inicia con el predio Tullpacancha II, se dirige con rumbo Nor-Oeste, para finalmente llegar al punto denominado Sayhua, hito donde finaliza la colindancia é inicia con el predio Tullpacancha I, se dirige con rumbo Nor-

LENIN VLADIMIR BURGOS DIAZ
INGENIERO CIVIL
REG. CIP. 217434

OLISES VILLAN BURGOS DIAZ
INGENIERO CIVIL
Reg. O.P. N° 117346

MINISTERIO DE AGRICULTURA
Dirección Regional de Agricultura
PETT-CA-HUANCABELICA

Ing. Alberto Rondón Macetas
PSE EN COMUNIDADES CAMPESINAS

Gladys I. González Frisancha
ABOGADO
CAP: 1482

308047



Oeste, prosigue en línea sinuosa, para finalmente llegar al punto denominado Chuchau Cruz, hito donde finaliza la colindancia.

Distancia : 3,796.00 m.l.

La línea de colindancia descrita ha sido establecida por un acuerdo de las partes mediante actas de colindancia bilaterales, de fechas 23 y 24 de mayo del 2001; por lo que no ofrece discusión alguna, y se encuentra graficada en la base aerofotogramétrica, hojas, 26ñ-IV-NO y 26ñ-IV-SO.

OESTE

- D :** Limita con tierras del predio Tullpacancha, predio Tambo Ccocha B (propiedad de la comunidad campesina Coris), y comunidad campesina Coris (parte).
- Lado :** D-A.
- Hito :** Se inicia en el punto denominado Chuchaucruz, para dirigirse con rumbo Nor-Oeste en línea sinuosa por la cuellada de los Cerros, para finalmente llegar al punto denominado Alleco Chayoc, hito donde finaliza la colindancia e inicia con el predio Tambococha B (propiedad de la comunidad campesina Coris), prosigue con rumbo Nor-Este, en línea sinuosa y pasar por Acco Ceasa, para finalmente llegar al punto Leon Ccoha Orcco, hito donde finaliza la colindancia e inicia con la comunidad campesina de Coris, dirigiéndose con rumbo Nor-Este, en línea sinuosa y pasar por los puntos Quishuar Ccocha Orcco, Huaylla Ccocha Orcco, para finalmente llegar al punto denominado C° lindero Orcco, hito donde finaliza la colindancia.

Distancia : 5,256.00 m.l.

La Línea de colindancia descrita ha sido establecida por un acuerdo de las partes mediante actas bilaterales, de fechas 24 y 30 de mayo del 2001; por lo que no ofrece discusión alguna, y se encuentra graficada en la base aerofotogramétrica, hojas 25ñ-IV-NO y 26ñ-IV-SO.

6.- BASE CARTOGRAFÍA:

6.1 Nombre de la hoja cartográfica

- San Pedro de Coris.
- Churcampa

6.2 Número

- 26ñ-IV-NO
- 26ñ-IV-SO

6.3 Escala

- 1/25,000

LENIN VLADIMIR BURGOS DIAZ
INGENIERO CIVIL
REG. CIP. 217434

- 7.- PERÍMETRO TOTAL:** El perímetro que encierra el territorio comunal es el siguiente: 16,175.4268 (dieciséis mil ciento setenticinco metros lineales con cuatro mil doscientos sesentiocho).

- 8.- AREA GLOBAL :** El perímetro y los linderos antes descritos encierran una superficie de 1,212 Hás. con 9,106 m2 (mil doscientos doce hectáreas con nueve mil ciento seis metros cuadrados).

MINISTERIO DE AGRICULTURA
Dirección Regional de Agricultura
PETT-CR-HUANGVELICA

Ing. Alberto Rondón Macetas
1.º EN COMUNIDADES CAMPESINAS

ULISES IVAN BURGOS DIAZ
INGENIERO CIVIL
Reg. CIP. N° 117346

Gladys L. Gordillo Grisancha
ABOGADO
CAP. 1482



8.1.- Area excluida : Conforme lo dispone la Ley General de Aguas D. Ley N° 17752 Art. 5°, inciso "c" Ley de Deslinde y Titulación del Territorio de las Comunidades Campesinas" Ley N° 24657, Art. 2, inciso "b", se ha excluido el área de 27.Hás. con 9,067 m², de la comunidad campesina Pampalca, la misma que tiene un área global de 1,212 Hás. con 9,106 m²; así mismo a consecuencia de la exclusión de masa de agua (laguna) y centro poblado, el área del territorio comunal ha inscribir quedará reducido a 1,185 Hás. con 0039 m².

8.2- Area total a inscribirse : Son 1,169 Hás. con 9,050 m². (son mil ciento sesentinueve hectáreas con nueve mil cincuenta metros cuadrados).

9.- CLASIFICACION DE LA TIERRA :

SIMBOLOGIA	DESCRIPCIÓN	SUPERFICIE HAS
TC	Terrenos con aptitud agrícola	467.9620
PN	Pastos naturales	717.0419
UNA	Uso no agrícola	19.6566
MA	Masa de agua	8.2501
	AREA GLOBAL	1,212.9106
	AREA A INSCRIBIR	1,185.0039

10.-VÍAS DE ACCESO : Se comunica a través de una carretera afirmada que va de Huancayo-Pampas, Cobriza, luego por una trocha carrozable hasta Pampalca.

11.-OBSERVACIÓN : La presente memoria descriptiva se ha elaborado en el marco de la Ley N° 24657 "Ley de Deslinde y Titulación del Territorio de las Comunidades Campesinas", es decir adecuando al procedimiento establecido en esta Ley, el expediente sobre levantamiento del plano de conjunto de la comunidad campesina de Pampalca, con el fin de remitir los títulos de propiedad de la misma a los Registros Públicos de Huanta. Así mismo, se aclara que la titulación del territorio comunal de la mencionada comunidad, no impide que otras comunidades y/o terceros hagan uso del recurso agua, para riego o como abrevaderos de ganado que se encuentra ubicado dentro de dicho ámbito territorial, ya que todo recurso natural pertenece al Estado.

12.- FECHA : Huancavelica, 05 de setiembre del 2001.

MINISTERIO DE AGRICULTURA
Dirección Regional de Agricultura
PETT-CR-HUANCVELICA

Ing. Alberto Rondon Masotas
ESP. EN COMUNIDADES CAMPESINAS

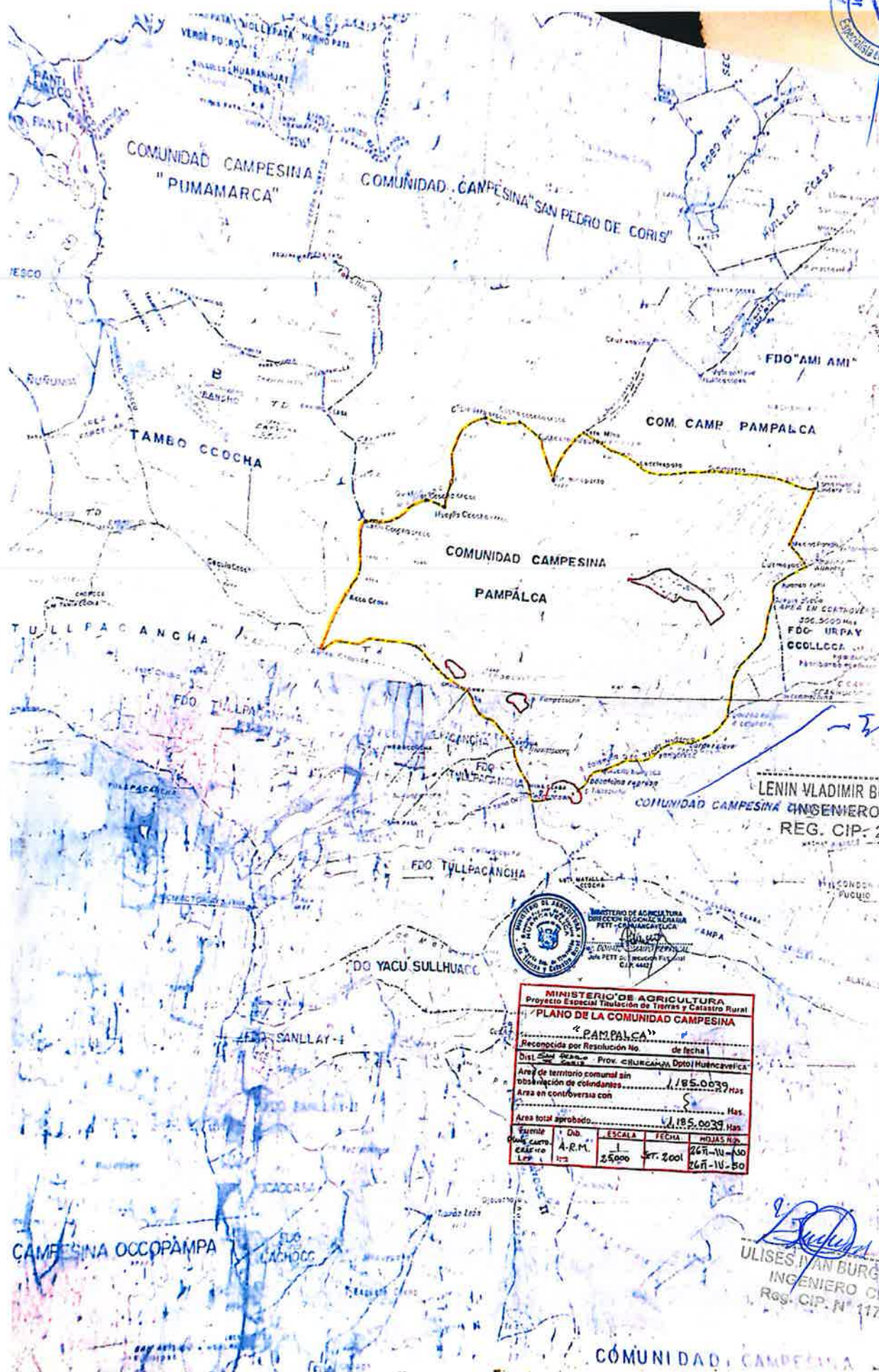


MINISTERIO DE AGRICULTURA
DIRECCION REGIONAL AGRARIA
PETT - CR HUANCVELICA
Donato Domínguez Bercual
Jefe PETT de Ejecución Regional
C.P. 44421

Lenin Vladimir Burgos Diaz
LENIN VLADIMIR BURGOS DIAZ
INGENIERO CIVIL
REG. CIP. 217434

Ulises Ivan Burgos Diaz
ULISES IVAN BURGOS DIAZ
INGENIERO CIVIL
Reg. CIP. N° 117346

Gladys I. González Frisancha
ABOGADO
CAP: 1482




Gladys I. Gorrillo Pizana
ABOGADO
CAP: 1492

ULISES IVAN BURGOS DIAZ
INGENIERO CIVIL
Reg. CIP. N° 117346

208051




"SERVICIO DE CONSULTARÍA PARA LA ELABORACIÓN DEL EXPEDIENTE TÉCNICO DEL PROYECTO RECUPERACIÓN DE LOS SERVICIOS ECOSISTÉMICOS DE LA MICROCUENCA CCARHUANCHO, AFECTADA POR LOS PASIVOS AMBIENTALES MINEROS DE LA EX UNIDAD MINERA SANTA ROSA 2, DISTRITO DE PEDRO DE CORIS, PROVINCIA DE CHURCAMP, DEPARTAMENTO DE HUANCAMELICA – ESTUDIO DE TITULARIDAD DE PREDIOS Y LIBERACIÓN DE INTERFERENCIAS"

ANEXO N° 03 – MEMORIA DESCRIPTIVA


Gladys I. Gordillo Prisancho
ABOGADO
CAP: 1482


LENIN VLADIMIR BURGOS DIAZ
INGENIERO CIVIL
REG. CIP. 217434


ULISES IVAN BURGOS DIAZ
INGENIERO CIVIL
Reg. CIP. N° 117346

208052




"SERVICIO DE CONSULTARÍA PARA LA ELABORACIÓN DEL EXPEDIENTE TÉCNICO DEL PROYECTO RECUPERACIÓN DE LOS SERVICIOS ECOSISTÉMICOS DE LA MICROCUENCA CCARHUANCHO, AFECTADA POR LOS PASIVOS AMBIENTALES MINEROS DE LA EX UNIDAD MINERA SANTA ROSA 2, DISTRITO DE PEDRO DE CORIS, PROVINCIA DE CHURCAMP, DEPARTAMENTO DE HUANCAMELICA - ESTUDIO DE TITULARIDAD DE PREDIOS Y LIBERACIÓN DE INTERFERENCIAS"



03.1 – MEMORIA DESCRIPTIVA BOTADERO 01


Gladys I. González Frisancha
ABOGADO
CAP: 1482


ULISES VAN BURGOS DIAZ
INGENIERO CIVIL
Reg. CIP. N° 117346


LENIN VLADIMIR BURGOS DIAZ
INGENIERO CIVIL
REG. CIP. 217434

208053

MEMORIA DESCRIPTIVA

1. OBJETO:

La presente memoria de PREDIO RURAL tiene la finalidad de establecer las dimensiones y la ubicación del inmueble, para poder realizar el diagnostico físico legal con información de la Super Intendencia Nacional de Registros Públicos - SUNARP.



2. PROPIETARIO:

COMUNIDAD CAMPESINA CARHUANCHO

3. DEL PREDIO:

3.1. UBICACIÓN:

Departamento : Huancavelica
Provincia : Churcampá
Distrito : San Pedro de Coris
Dirección : Comunidad Campesina Carhuanchó
Denominación : Botadero 01.

3.2. LINDEROS Y COLINDANCIAS:

• (NOR-ESTE)	Colinda con Prop: Comunidad Campesina de Carhuanchó, del vértice V9-V1 en línea regular con una longitud 53.31 ml.
• (SUR-ESTE)	Colinda con Prop: Comunidad Campesina de Carhuanchó, del vértice V1-V3 en línea regular con una longitud 74.15 ml.
• (SUR)	Colinda con Prop: Comunidad Campesina de Carhuanchó, del vértice V3-V6 en línea regular con una longitud 68.00 ml.
• (NOR-OESTE)	Colinda con Prop: Comunidad Campesina de Carhuanchó, del vértice V6-V9 en línea regular con una longitud 126.93 ml.

3.3. ÁREA Y PERÍMETRO:

El predio tiene una forma irregular con un área total de **0.6444 Ha** y un perímetro de **322.37 ml.**

Gladys I. Gordillo Frisancho
ABOGADO
CAP: 1482

Ulises Van Burgos Díaz
INGENIERO CIVIL
Reg. CIP. N° 117346

Lenin Vladimir Burgos Díaz
INGENIERO CIVIL
REG. CIP. 217434

3.4. CUADRO DE DATOS TECNICOS WGS-84

CUADRO DE DATOS TÉCNICOS					
VERTICES	LADOS	DISTANCIAS	ANGULOS INTERNOS	ESTE(X)	NORTE(Y)
V1	V1-V2	28.03	88° 16' 44.4"	564,717.1902	8,602,767.8019
V2	V2-V3	46.12	194° 3' 30.0"	564,695.5441	8,602,749.9974
V3	V3-V4	21.96	147° 47' 20.0"	564,668.1078	8,602,712.9241
V4	V4-V5	28.73	155° 15' 0.4"	564,647.6477	8,602,704.9531
V5	V5-V6	17.31	152° 26' 48.2"	564,618.9713	8,602,706.6892
V6	V6-V7	28.39	111° 16' 5.0"	564,604.1382	8,602,715.6082
V7	V7-V8	68.29	146° 46' 3.6"	564,608.9457	8,602,743.5869
V8	V8-V9	30.25	161° 23' 32.5"	564,655.5009	8,602,793.5425
V9	V9-V1	53.31	102° 44' 55.7"	564,682.1072	8,602,807.9347



4. DESCRIPCION Y ANTECEDENTES:

El predio se encuentra dentro de la zona rural en la comunidad campesina de Carhuanchu, actual propietario, terreno denominado Botadero 01, el presente es realizar una búsqueda catastral de propiedades que determine un diagnóstico para el "Proyecto Recuperación de los Servicios Ecosistémicos De La Microcuenca Carhuanchu, Afectada Por Los Pasivos Ambientales Mineros De La Ex Unidad Minera Santa Rosa 2, Distrito De Pedro De Coris, Provincia De Churcampá, Departamento De Huancavelica – Estudio De Titularidad De Predios Y Liberación De Interferencias".

5. ANEXOS:

Plano perimétrico; de ubicación y localización.

Puno, 08 de agosto del 2024

Gladys I. González
Gladys I. González
 ABOGADO
 CAP: 1482

Ulises H. Burgos Díaz
ULISES H. BURGOS DIAZ
 INGENIERO CIVIL
 REG. CIP. N° 117346

Joel H. Mamani Quispe
Joel H. Mamani Quispe
 INGENIERO CIVIL
 REG. CIP. 152348
 VERIFICADOR COMÚN
 CIV N° 017786VCZR XII

Lenin Vladimir Burgos Díaz
LENIN VLADIMIR BURGOS DIAZ
 INGENIERO CIVIL
 REG. CIP. 217434



"SERVICIO DE CONSULTARÍA PARA LA ELABORACIÓN DEL EXPEDIENTE TÉCNICO DEL PROYECTO RECUPERACIÓN DE LOS SERVICIOS ECOSISTÉMICOS DE LA MICROCUENCA CCARHUANCHO, AFECTADA POR LOS PASIVOS AMBIENTALES MINEROS DE LA EX UNIDAD MINERA SANTA ROSA 2, DISTRITO DE PEDRO DE CORIS, PROVINCIA DE CHURCAMP, DEPARTAMENTO DE HUANCAMELICA - ESTUDIO DE TITULARIDAD DE PREDIOS Y LIBERACIÓN DE INTERFERENCIAS"



03.2 – MEMORIA DESCRIPTIVA BOTADERO 02

Gladys I. Gordillo Frisancho
ABOGADO
CAP: 1482

Ulises Man Burgos Diaz
ULISES MAN BURGOS DIAZ
INGENIERO CIVIL
REG. CIP. N° 117346

Lenin Vladimir Burgos Diaz

LENIN VLADIMIR BURGOS DIAZ
INGENIERO CIVIL
REG. CIP. 217434

MEMORIA DESCRIPTIVA

1. OBJETO:

La presente memoria de PREDIO RURAL tiene la finalidad de establecer las dimensiones y la ubicación del inmueble, para poder realizar el diagnostico físico legal con información de la Super Intendencia Nacional de Registros Públicos - SUNARP.



2. PROPIETARIO:

COMUNIDAD CAMPESINA CARHUANCHO

3. DEL PREDIO:

3.1. UBICACIÓN:

Departamento : Huancavelica
 Provincia : Churcampa
 Distrito : San Pedro de Coris
 Dirección : Comunidad Campesina Carhuanchu
 Denominación : Botadero 02.

3.2. LINDEROS Y COLINDANCIAS:

• (NORTE)	Colinda con Prop: Comunidad Campesina de Pampalca y propiedad del estado, del vértice V1-V2 en línea regular con una longitud 37.28 ml.
• (ESTE)	Colinda con Prop: Comunidad Campesina de Carhuanchu y propiedad del estado, del vértice V2-V5 en línea regular con una longitud 86.57 ml.
• (SUR)	Colinda con Prop: Comunidad Campesina de Carhuanchu, del vértice V5-V6 en línea regular con una longitud 66.07 ml.
• (OESTE)	Colinda con Prop: Comunidad Campesina de Carhuanchu, propiedad del estado, Comunidad Campesina de Pampalca, del vértice V6-V1 en línea regular con una longitud 97.15 ml.

3.3. ÁREA Y PERÍMETRO:

El predio tiene una forma irregular con un área total de **0.5670 Ha** y un perímetro de **287.07 ml.**

Gladys I. Gordillo Frisancho
 ABOGADO
 CAP: 1482

Ulises Juan Burgos Diaz
 ULISES JUAN BURGOS DIAZ
 INGENIERO CIVIL
 Reg. CIP. N° 117346

Lenin Vladimir Burgos Diaz
 LENIN VLADIMIR BURGOS DIAZ
 INGENIERO CIVIL
 REG. CIP. 217434

3.4. CUADRO DE DATOS TECNICOS WGS-84

CUADRO DE DATOS TÉCNICOS					
VERTICES	LADOS	DISTANCIAS	ANGULOS INTERNOS	ESTE(X)	NORTE(Y)
V1	V1-V2	37.26	136° 31' 28.9"	564,912.6751	8,603,196.9754
V2	V2-V3	29.00	131° 43' 56.6"	564,949.9214	8,603,195.3114
V3	V3-V4	32.30	131° 2' 7.5"	564,968.2374	8,603,172.8332
V4	V4-V5	25.27	132° 29' 4.3"	564,962.7445	8,603,141.0002
V5	V5-V6	66.07	156° 54' 30.8"	564,941.4783	8,603,127.3506
V6	V6-V7	31.19	90° 16' 20.3"	564,876.3304	8,603,116.3283
V7	V7-V8	31.76	140° 10' 58.9"	564,870.9814	8,603,147.0553
V8	V8-V1	34.20	160° 51' 32.6"	564,886.8342	8,603,174.5776



4. DESCRIPCION Y ANTECEDENTES:

El predio se encuentra dentro de la zona rural en la comunidad campesina de Carhuacho, actual propietario, terreno denominado Botadero 02, el presente es realizar una búsqueda catastral de propiedades que determine un diagnóstico para el "Proyecto Recuperación de los Servicios Ecosistémicos De La Microcuenca Carhuacho, Afectada Por Los Pasivos Ambientales Mineros De La Ex Unidad Minera Santa Rosa 2, Distrito De Pedro De Coris, Provincia De Churcampa, Departamento De Huancavelica – Estudio De Titularidad De Predios Y Liberación De Interferencias".

5. ANEXOS:

Plano perimétrico; de ubicación y localización.

Puno, 08 de agosto del 2024

Glady's I. González Pizancña
ABOGADO
 CAP: 1482

Joel H. Mamani Quispe
 INGENIERO CIVIL
 REG. CIP. 182449
 VERIFICADOR COMÚN
 CIV N° 017796VCZXII

Lenin Vladimir Burgos Díaz
 LENIN V. BURGOS DIAZ
 INGENIERO CIVIL
 Reg. CIP. N° 117346

Lenin Vladimir Burgos Díaz
 LENIN VLADIMIR BURGOS DIAZ
 INGENIERO CIVIL
 REG. CIP. 217434




"SERVICIO DE CONSULTARÍA PARA LA ELABORACIÓN DEL EXPEDIENTE TÉCNICO DEL PROYECTO RECUPERACIÓN DE LOS SERVICIOS ECOSISTÉMICOS DE LA MICROCUENCA CCARHUANCHO, AFECTADA POR LOS PASIVOS AMBIENTALES MINEROS DE LA EX UNIDAD MINERA SANTA ROSA 2, DISTRITO DE PEDRO DE CORIS, PROVINCIA DE CHURCAMPÁ, DEPARTAMENTO DE HUANCÁVELICA – ESTUDIO DE TITULARIDAD DE PREDIOS Y LIBERACIÓN DE INTERFERENCIAS"



03.3 – MEMORIA DESCRIPTIVA BOTADERO 03


Gladys I. Gorfillo Grisancha
ABOGADO
CAP. 1482


ULISES VAN BURGOS DIAZ
INGENIERO CIVIL
Reg. CIP. N° 117346


LENIN VLADIMIR BURGOS DIAZ
INGENIERO CIVIL
REG. CIP. 217434

MEMORIA DESCRIPTIVA

1. OBJETO:

La presente memoria de PREDIO RURAL tiene la finalidad de establecer las dimensiones y la ubicación del inmueble, para poder realizar el diagnostico físico legal con información de la Super Intendencia Nacional de Registros Públicos - SUNARP.

2. PROPIETARIO:

COMUNIDAD CAMPESINA CARHUANCHO

3. DEL PREDIO:

3.1. UBICACIÓN:

Departamento : Huancavelica
 Provincia : Churcampa
 Distrito : San Pedro de Coris
 Dirección : Comunidad Campesina Carhuanchu
 Denominación : Botadero 03.

3.2. LINDEROS Y COLINDANCIAS:

• (NORTE)	Colinda con Prop: Comunidad Campesina de Pampalca y propiedad del estado, del vértice V1-V11 en línea regular con una longitud 204.28 ml.
• (ESTE)	Colinda con Prop: Comunidad Campesina de Carhuanchu del vértice V11-V6 en línea regular con una longitud 169.08 ml.
• (SUR)	Colinda con Prop: Comunidad Campesina de Carhuanchu, del vértice V6-V2 en línea regular con una longitud 175.53 ml.
• (OESTE)	Colinda con Prop: Comunidad Campesina de Carhuanchu, propiedad del estado, del vértice V2-V1 en línea regular con una longitud 38.30 ml.

3.3. ÁREA Y PERÍMETRO:

El predio tiene una forma irregular con un área total de **1.2405 Ha** y un perímetro de **587.19 ml.**



Gladys I. Gordillo Frisancho
 ABOGADO
 CAP: 1482

Ulises Ivan Burgos Diaz
 ULISES IVAN BURGOS DIAZ
 INGENIERO CIVIL
 Reg. CIP. N° 117346

Lenin Vladimir Burgos Diaz
 LENIN VLADIMIR BURGOS DIAZ
 INGENIERO CIVIL
 REG. CIP. 217434

208060

3.4. CUADRO DE DATOS TECNICOS WGS-84

CUADRO DE DATOS TÉCNICOS					
VERTICES	LADOS	DISTANCIAS	ANGULOS INTERNOS	ESTE(X)	NORTE(Y)
V1	V1-V2	105.71	107° 0' 19.7"	585,238.0163	8,603,177.3101
V2	V2-V3	44.07	98° 3' 23.5"	565,307.8744	8,603,256.6419
V3	V3-V4	56.27	123° 18' 36.0"	585,344.7043	8,603,232.4400
V4	V4-V5	23.98	240° 2' 50.3"	585,344.7043	8,603,176.1665
V5	V5-V6	30.36	89° 59' 60.0"	585,365.4819	8,603,164.1834
V6	V6-V7	24.06	90° 55' 23.2"	565,350.3217	8,603,137.8851
V7	V7-V8	70.04	215° 2' 48.1"	585,329.2625	8,603,149.5616
V8	V8-V1	41.21	115° 36' 39.2"	585,259.6276	8,603,142.2195



4. DESCRIPCION Y ANTECEDENTES:

El predio se encuentra dentro de la zona rural en la comunidad campesina de Carhuanchu, actual propietario, terreno denominado Botadero 03, el presente es realizar una búsqueda catastral de propiedades que determine un diagnóstico para el "Proyecto Recuperación de los Servicios Ecosistémicos De La Microcuenca Carhuanchu, Afectada Por Los Pasivos Ambientales Mineros De La Ex Unidad Minera Santa Rosa 2, Distrito De Pedro De Coris, Provincia De Churcampá, Departamento De Huancavelica – Estudio De Titularidad De Predios Y Liberación De Interferencias".

5. ANEXOS:

Plano perimétrico; de ubicación y localización.

Puno, 08 de agosto del 2024

Gladys I. Gordillo Grisancha
ABOGADO
CAP: 1482

Ulises Wan Burgos Diaz
ULISES WAN BURGOS DIAZ
INGENIERO CIVIL
Reg. CIP. N° 117346

Joel H. Mamani Quispe
INGENIERO CIVIL
REG. CIP. 162449
VERIFICADOR COMÚN
CIV N° 017796VCZRKIII

Lenin Vladimir Burgos Diaz
LENIN VLADIMIR BURGOS DIAZ
INGENIERO CIVIL
REG. CIP. 217434

308061





"SERVICIO DE CONSULTARÍA PARA LA ELABORACIÓN DEL EXPEDIENTE TÉCNICO DEL PROYECTO RECUPERACIÓN DE LOS SERVICIOS ECOSISTÉMICOS DE LA MICROCUENCA CCARHUANCHO, AFECTADA POR LOS PASIVOS AMBIENTALES MINEROS DE LA EX UNIDAD MINERA SANTA ROSA 2, DISTRITO DE PEDRO DE CORIS, PROVINCIA DE CHURCAMPÁ, DEPARTAMENTO DE HUANCÁVELICA – ESTUDIO DE TITULARIDAD DE PREDIOS Y LIBERACIÓN DE INTERFERENCIAS"



03.4 – MEMORIA DESCRIPTIVA BOTADERO 04


Gladys L. González Frisancho
ABOGADO
CAP: 1482


ULISES W. BURGOS DÍAZ
INGENIERO CIVIL
Reg. CIP. N° 117346


LENIN VLADIMIR BURGOS DÍAZ
INGENIERO CIVIL
REG. CIP. 217434

MEMORIA DESCRIPTIVA

1. OBJETO:

La presente memoria de PREDIO RURAL tiene la finalidad de establecer las dimensiones y la ubicación del inmueble, para poder realizar el diagnóstico físico legal con información de la Super Intendencia Nacional de Registros Públicos - SUNARP.

2. PROPIETARIO:

COMUNIDAD CAMPESINA CARHUANCHO

3. DEL PREDIO:

3.1. UBICACIÓN:

Departamento : Huancavelica
 Provincia : Churcampa
 Distrito : San Pedro de Coris
 Dirección : Comunidad Campesina Carhuanchu
 Denominación : Botadero 04.

3.2. LINDEROS Y COLINDANCIAS:

• (NOR-ESTE)	Colinda con Prop: Comunidad Campesina de Pampalca, del vértice V2-V3 en línea regular con una longitud 44.07 ml.
• (ESTE)	Colinda con Prop: Comunidad Campesina de Carhuanchu del vértice V3-V6 en línea regular con una longitud 110.61 ml.
• (SUR)	Colinda con Prop: Comunidad Campesina de Carhuanchu, del vértice V6-V8 en línea regular con una longitud 94.10 ml.
• (OESTE)	Colinda con Prop: Comunidad Campesina de Carhuanchu, propiedad del estado, del vértice V8-V2 en línea regular con una longitud 146.92 ml.

3.3. ÁREA Y PERÍMETRO:

El predio tiene una forma irregular con un área total de **0.8772 Ha** y un perímetro de **395.70 ml.**



Gladys I. Gordillo Frisancha
 ABOGADO
 CAP: 1482

Ulises Van Burgos Diaz
 ULISES VAN BURGOS DIAZ
 INGENIERO CIVIL
 Reg. CIP. N° 117346

Lenin Vladimir Burgos Diaz
 LENIN VLADIMIR BURGOS DIAZ
 INGENIERO CIVIL
 REG. CIP. 217434

208063

3.4. CUADRO DE DATOS TECNICOS WGS-84

CUADRO DE DATOS TÉCNICOS					
VERTICES	LADOS	DISTANCIAS	ANGULOS INTERNOS	ESTE(X)	NORTE(Y)
V1	V1-V2	106.71	107° 0' 19.7"	565,238.0163	8,603,177.3101
V2	V2-V3	44.07	98° 3' 23.5"	565,307.8744	8,603,256.6419
V3	V3-V4	56.27	123° 18' 36.0"	565,344.7043	8,603,232.4400
V4	V4-V5	23.98	240° 2' 50.3"	565,344.7043	8,603,176.1665
V5	V5-V6	30.36	89° 59' 60.0"	565,365.4819	8,603,184.1934
V6	V6-V7	24.06	90° 55' 23.2"	565,350.3217	8,603,137.8851
V7	V7-V8	70.04	215° 2' 48.1"	565,329.2825	8,603,149.5616
V8	V8-V1	41.21	115° 36' 39.2"	565,259.6278	8,603,142.2195



4. DESCRIPCION Y ANTECEDENTES:

El predio se encuentra dentro de la zona rural en la comunidad campesina de Carhuanchu, actual propietario, terreno denominado Botadero 04, el presente es realizar una búsqueda catastral de propiedades que determine un diagnóstico para el "Proyecto Recuperación de los Servicios Ecosistémicos De La Microcuenca Carhuanchu, Afectada Por Los Pasivos Ambientales Mineros De La Ex Unidad Minera Santa Rosa 2, Distrito De Pedro De Coris, Provincia De Churcampá, Departamento De Huancavelica – Estudio De Titularidad De Predios Y Liberación De Interferencias".

5. ANEXOS:

Plano perimétrico; de ubicación y localización.

Puno, 08 de agosto del 2024

Glaucys I. González Prizanciga
ABOGADO
CAP: 1482

Ulises Ivan Burgos Diaz
INGENIERO CIVIL
REG. CIP. N° 117346

Joel H. Mamani Quispe
INGENIERO CIVIL
REG. CIP. 152449
VERIFICADOR COMÚN
CIV N° 017798VCZR XII

Lenin Vladimir Burgos Diaz
INGENIERO CIVIL
REG. CIP. 217434

208064



"SERVICIO DE CONSULTARÍA PARA LA ELABORACIÓN DEL EXPEDIENTE TÉCNICO DEL PROYECTO RECUPERACIÓN DE LOS SERVICIOS ECOSISTÉMICOS DE LA MICROCUENCA CCARHUANCHO, AFECTADA POR LOS PASIVOS AMBIENTALES MINEROS DE LA EX UNIDAD MINERA SANTA ROSA 2, DISTRITO DE PEDRO DE CORIS, PROVINCIA DE CHURCAMP, DEPARTAMENTO DE HUANCavelica – ESTUDIO DE TITULARIDAD DE PREDIOS Y LIBERACIÓN DE INTERFERENCIAS"



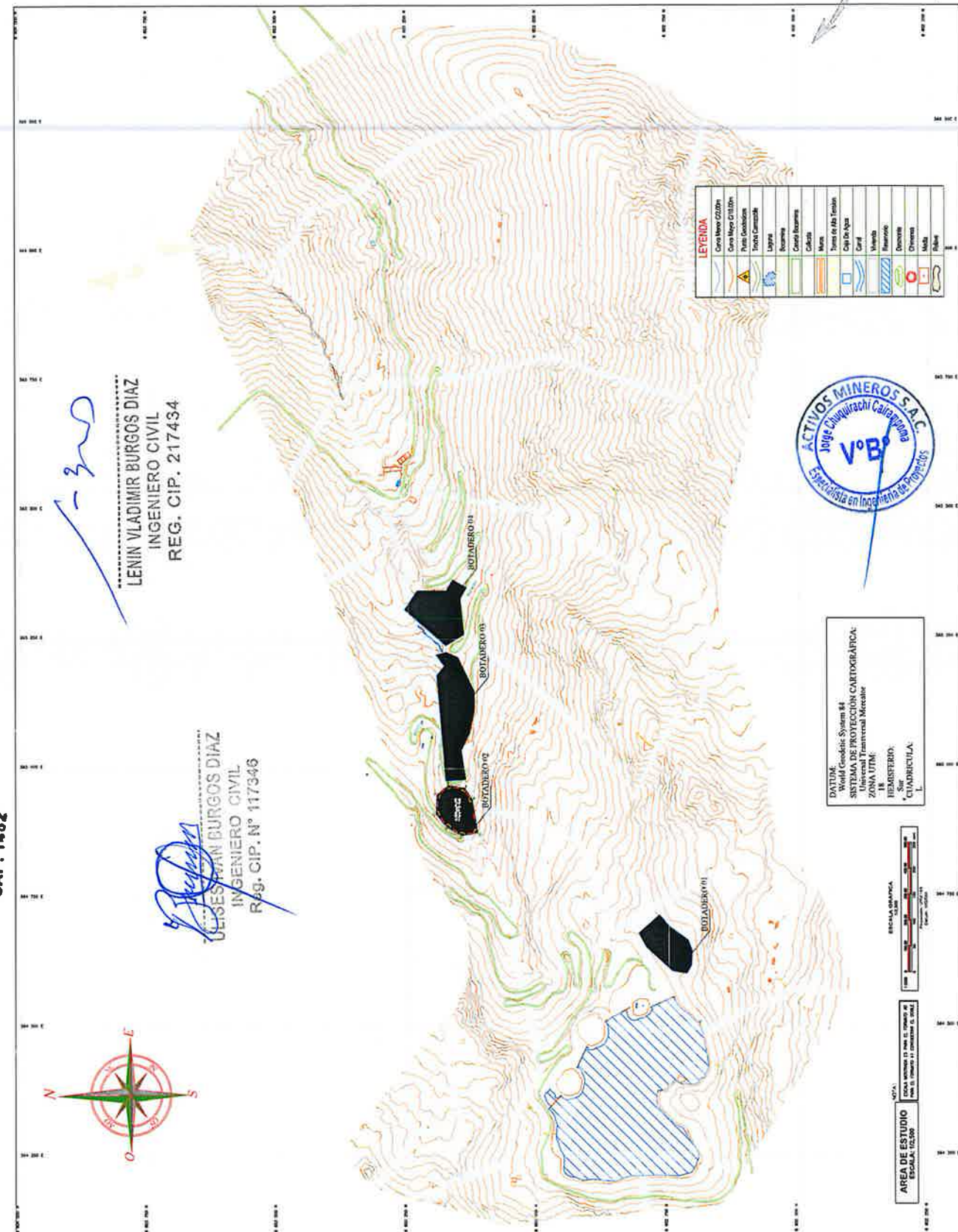
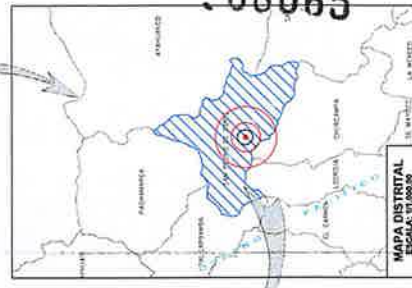
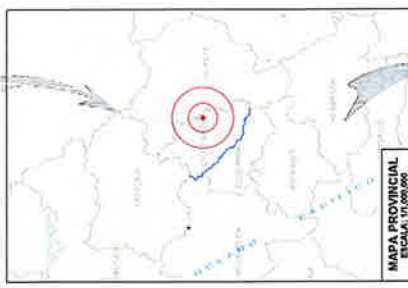
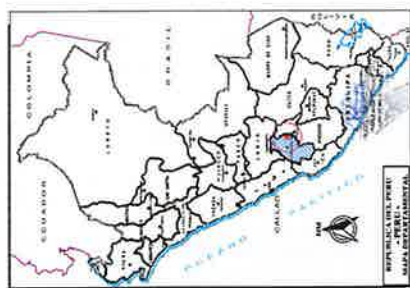
ANEXO N° 04 – PLANOS

Gladys I. Gorrillo Frisancho
Gladys I. Gorrillo Frisancho
ABOGADO
CAP: 1482

Ulises Wan Burgos Diaz
ULISES WAN BURGOS DIAZ
INGENIERO CIVIL
Reg. CIP. N° 117346

Lenin Vladimir Burgos Diaz
LENIN VLADIMIR BURGOS DIAZ
INGENIERO CIVIL
REG. CIP. 217434


ULISES WAIN BURGOS DIAZ
INGENIERO CIVIL
R.G. CIP. N° 117346



DATUM: World Geodetic System 84
SISTEMA DE PROYECCIÓN CARTOGRAFICA: Universal Transversal Mercator
ZONA UTM: 18
HEMISFERIO: Sur
CIADRICULA:

ESCALA GRÁFICA
1:1000

AREA DE ESTUDIO
ESCALA: 1/2,500

ESTUDIO TOPOGRÁFICO PARA EL PROYECTO
*RECUPERACIÓN DE LOS SERVICIOS ECOSISTÉMICOS DE LA MICROCUENCA CARIJUANCHO,
AFECTADA POR LOS PASIVOS AMBIENTALES MINEROS DE LA EX UNIDAD MINERA SANTA
ROSA 2, DISTRITO DE SAN PEDRO DE CORIS, PROVINCIA DE CHURCAMPA, DEPARTAMENTO
DE HUANCAVELICA*

ENOMINACIÓN: PLANO CATASTRAL
UBICACIÓN: DE BOYADEROS

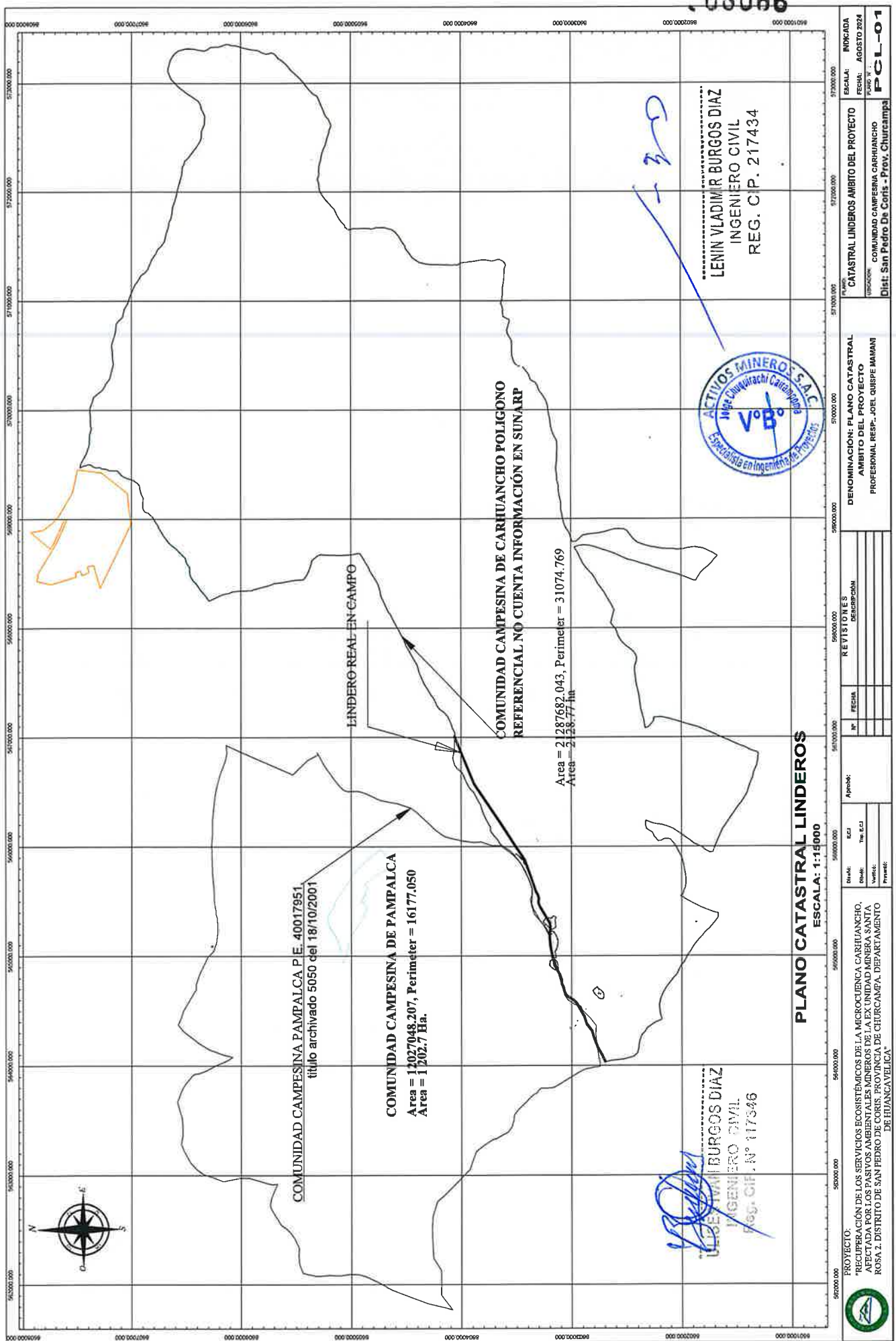
LENIN VLADIMIR BURGOS DIAZ

LIBRACION Y LOCALIZACION

ESCALA: INDICADA
FECHA: JUNIO 2024
ANO: 2024
UL-01

UL-01
IN CHARGE


Gladys I. Gordillo Frisancho
ABOGADO
CAP: 1482

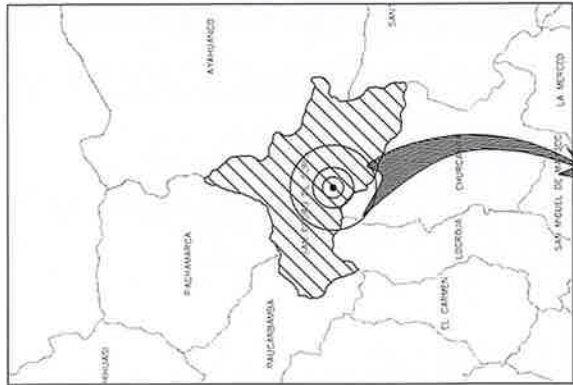
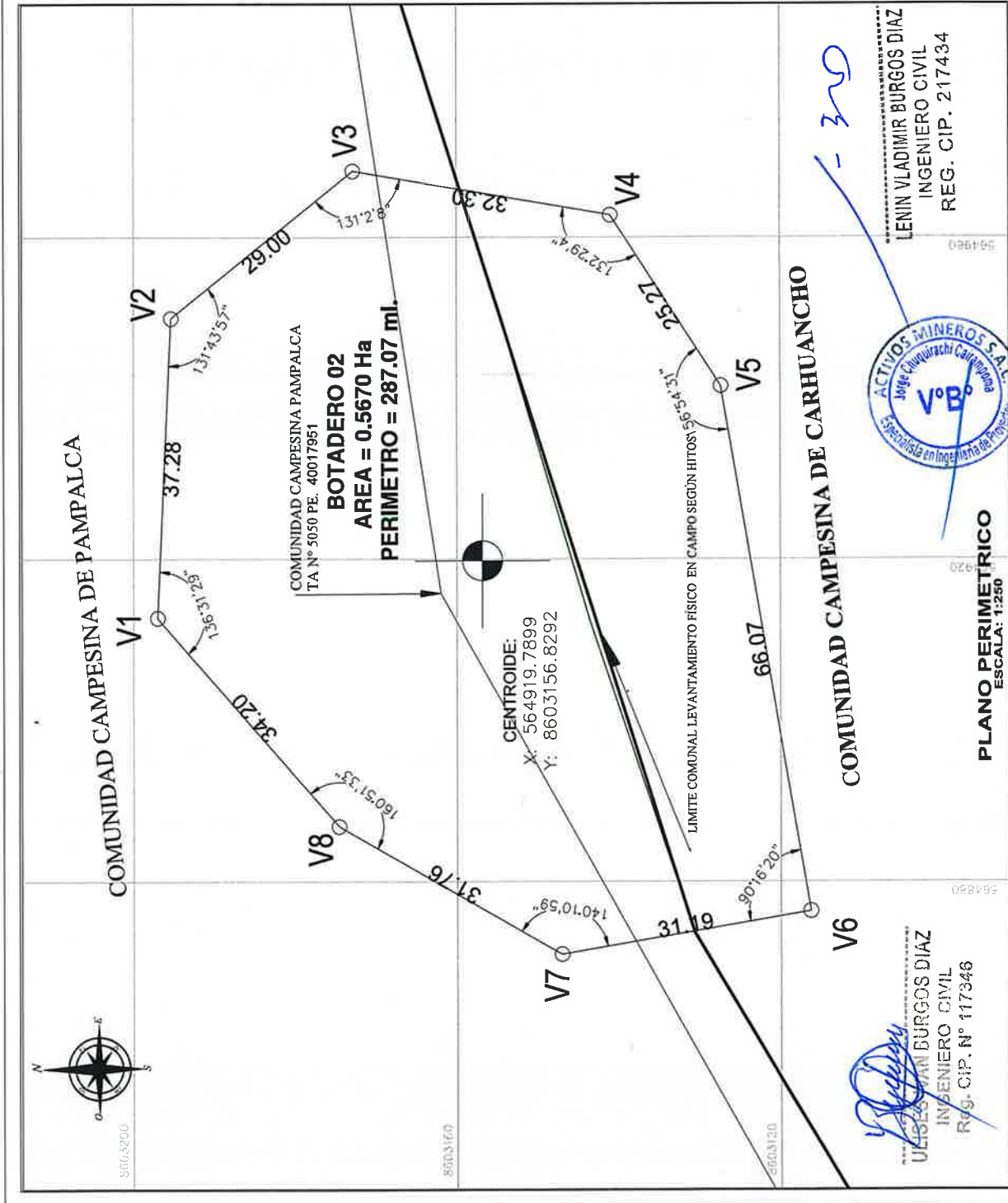


PROYECTO:
"RECUPERACIÓN DE LOS SERVICIOS ECOSISTÉMICOS DE LA MICROCUENCA CARIHUANCHO,
AFECTADA POR LOS PASIVOS AMBIENTALES MINEROS DE LA EX UNIDAD MINERA SANTA
ROSA 2, DISTRITO DE SAN PEDRO DE CORIS, PROVINCIA DE CHURCAMPA, DEPARTAMENTO
DE HUANCAYELICA"

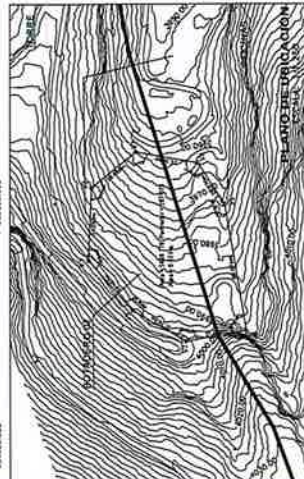
DENOMINACIÓN: PLANO CATASTRAL AMBITO DEL PROYECTO PROFESIONAL RESP. JOEL QUISEP MAMANI	PAIS: BOLIVIA
	UBICACIÓN: COMUNIDAD CAMPESINA CARHUANCHO Dist: San Pedro De Coris - Prov. Churcampa

Aprobó:		Nº	FECHA	REVISIONES
Dirigido:	ECJ			DESCRIPCION
Elaboró:	Tras ECJ			
Verificó:				
Prescribió:				

Gladys A. Gordillo Frisancho
Gladys A. Gordillo Frisancho
ABOGADO
CAP: 1482



PLANO DE LOCALIZACION
ESCALA: 1:10,000.00



PLANO DE UBICACION
ESCALA: 1:10,000.00

DATUM UTM WGS84 ZONA 18S

CUADRO DE DATOS TECNICOS

VERTICES	LADES	DISTANCIAS	ANGULOS INTERIORES	ESTEYO	NORTEYO
V1	V1-V2	37.28	131° 31' 28.8"	564,912.6731	8,603,156.9754
V2	V2-V3	29.00	131° 43' 56.6"	564,949.3214	8,603,193.3114
V3	V3-V4	32.30	131° 2' 7.5"	564,982.2374	8,603,172.8332
V4	V4-V5	25.27	132° 29' 4.3"	564,982.7445	8,603,141.0902
V5	V5-V6	66.07	136° 54' 30.6"	564,941.4783	8,603,127.3506
V6	V6-V7	31.19	90° 16' 20.3"	564,976.3304	8,603,116.3383
V7	V7-V8	31.76	140° 10' 59.9"	564,970.8814	8,603,142.0833
V8	V8-V1	34.20	160° 51' 32.6"	564,986.8342	8,603,174.5776

COMUNIDAD CAMPESINA DE CARHUANCHO



LENIN VLADIMIR BURGOS DIAZ
INGENIERO CIVIL
REG. CIP. 217434

PLANO PERIMETRICO
ESCALA: 1:250

PROYECTO:
RECUPERACION DE LOS SERVICIOS ECOSISTEMICOS DE LA MICROCUENCA CARHUANCHO, AFECTADA POR LOS PASTOS AMBIENTALES MINEROS DE LA EX UNIDAD MINERA SAN PEDRO ROSA 2, DISTRITO DE SAN PEDRO DE CHURCAMPA, DEPARTAMENTO DE HUANCAYELCA



REVISIONES	FECHA	IP	APROBADO
1			
2			
3			

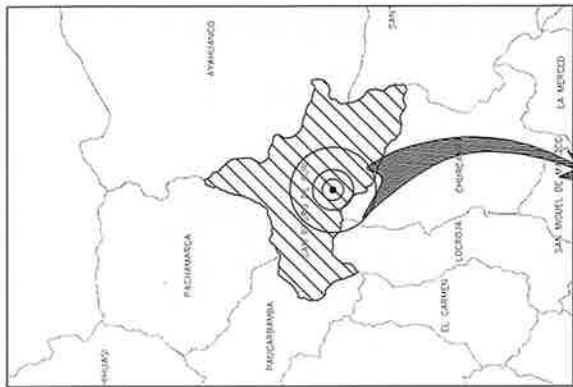
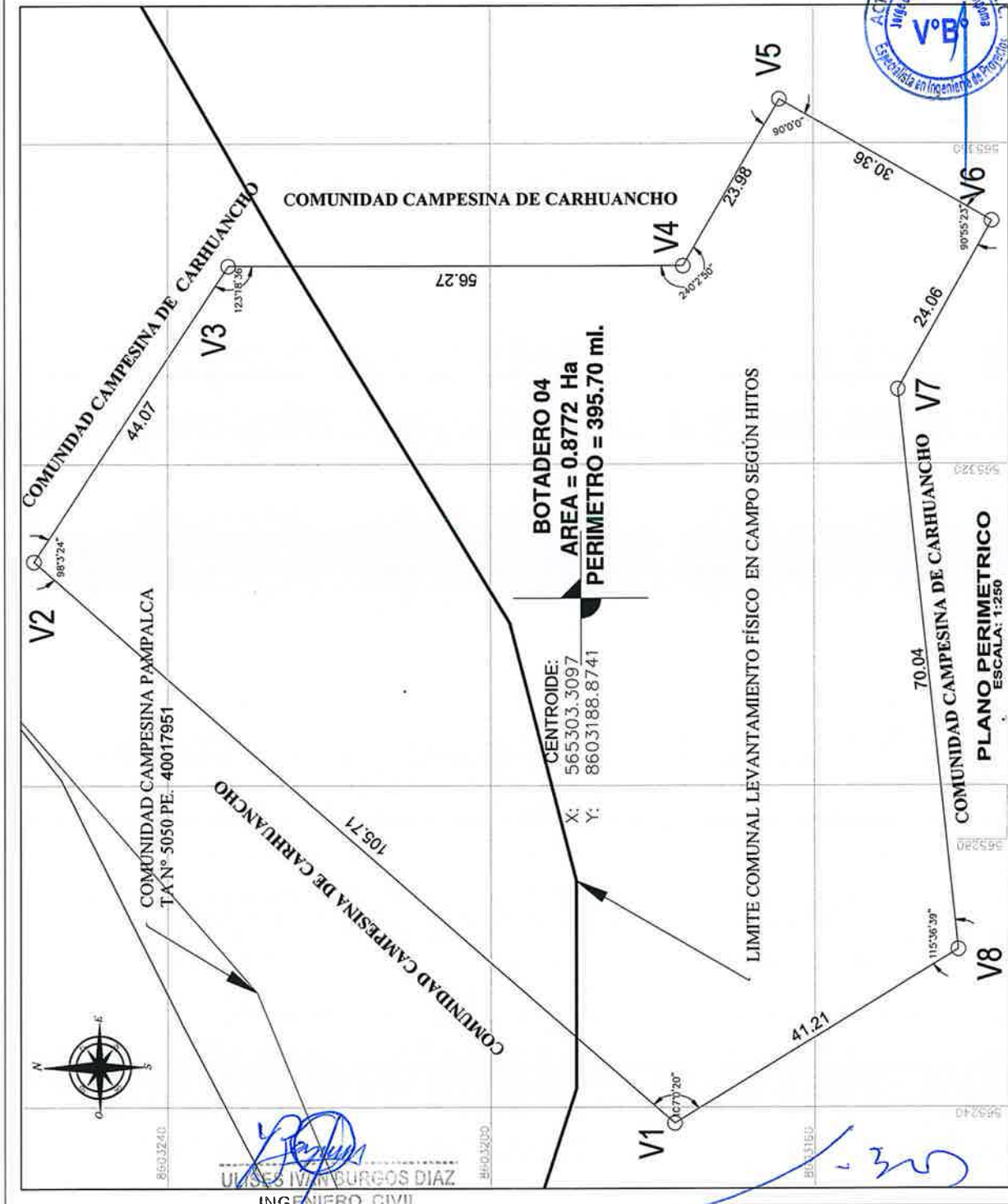
DENOMINACION: PLANO CATASTRAL
BOTADERO 02.
PROFESIONAL RESP.: DEL CUERPO MAMANI

PERIMETRICO, LOCALIZACION Y UBICACION
COMUNIDAD CAMPESINA CARHUANCHO
Dist: San Pedro De Coris - Prov. Churcampal

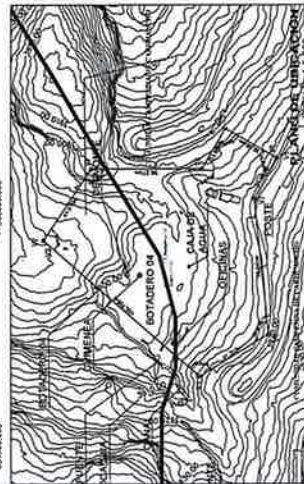
ESCALA: NÚMERO
FECHA: AGOSTO 2024
FOLIO: 02

708068

Gladys I. Gordillo Frisanchio
ABOGADO
CAP: 1482



PLANO DE LOCALIZACIÓN
 ESCALA: 1:100,000



DATUM UTM WGS84 ZONA 18S

VERTICES	LADOS	DISTANCIAS	ÁNGULOS INTERNOS	ESTERIO	NORTE(Y)
V1	V1-V2	105.71	107° 0' 18.3"	565,303.3097	860,318.8741
V2	V2-V3	44.07	89° 3' 23.5"	565,307.2144	860,326.6119
V3	V3-V4	96.27	123° 18' 38.0"	565,344.9043	860,332.4406
V4	V4-V5	23.98	240° 2' 50.3"	565,344.9043	860,317.1655
V5	V5-V6	30.36	89° 59' 10.0"	565,355.0811	860,314.1934
V6	V6-V7	24.06	90° 55' 23.2"	565,352.5217	860,333.8859
V7	V7-V8	70.04	219° 2' 43.1"	565,329.2023	860,314.5616
V8	V8-V1	41.21	115° 56' 39.2"	565,329.2023	860,314.5616



PROYECTO: "REGISTRACIÓN DE LOS SERVICIOS ECOSISTÉMICOS DE LA MICROCUENCA CARHUANCHO, AFECTADA POR LOS PASIVOS AMBIENTALES MINEROS DE LA EX UNIDAD MINERA SANTA ROSA 2, DISTRITO DE SAN PEDRO DE CORIS, PROVINCIA DE CHURCAMP, DEPARTAMENTO DE HUANCAYELICA"	REVISIÓN E S		DENOMINACIÓN: PLANO CATASTRAL		INDICADA: FECHA: AGOSTO 2024
	FECHA:	FECHA:	BIOFADERO 04		
AUTOR:		DESCRIPCIÓN:		UBICACIÓN:	
ECL:		FECHA:		COMUNIDAD CAMPESINA CARHUANCHO	
FECHA:		FECHA:		Dist: San Pedro De Coris - Prov. Churcamp	
FECHA:		FECHA:		Escala: 1:250	

LENIN VLADIMIR BURGOS DIAZ
INGENIERO CIVIL
REG. CIP. 217434

208071




"SERVICIO DE CONSULTARÍA PARA LA ELABORACIÓN DEL EXPEDIENTE TÉCNICO DEL PROYECTO RECUPERACIÓN DE LOS SERVICIOS ECOSISTÉMICOS DE LA MICROCUENCA CCARHUANCHO, AFECTADA POR LOS PASIVOS AMBIENTALES MINEROS DE LA EX UNIDAD MINERA SANTA ROSA 2, DISTRITO DE PEDRO DE CORIS, PROVINCIA DE CHURCAMPÁ, DEPARTAMENTO DE HUANCÁVELICA – ESTUDIO DE TITULARIDAD DE PREDIOS Y LIBERACIÓN DE INTERFERENCIAS"



ANEXO N° 05 – RESPUESTA DE ENTIDADES


Gladys I. Gordillo Grisanchig
ABOGADO
CAP: 1482


ULISES IVAN BURGOS DIAZ
INGENIERO CIVIL
Reg. CIP. N° 117346


LENIN VLADIMIR BURGOS DIAZ
INGENIERO CIVIL
REG. CIP. 217434



RESUMEN DEL DERECHO MINERO

Datos Generales

Código	06000098Y02	Nombre	SAN FERNANDO
Fecha de Formulación	06/05/1938	Situación	VIGENTE
Procedimiento	TITULADO(CONCESION)	Tipo	DENUNCIO (D.LEG.109 Y ANTERIORES)
Has. Formuladas	20.00	Sustancia	METALICA
Has. Rectificadas		Has. Formadas	
Has. Reducidas		Has. Disponibles	
Ubicación	UADA-ARCHIVO CENTRAL desde el 10/06/2023		

Titular Referencial

<u>Tipo</u>	<u>Nombre de Razón Social</u>	<u>Dirección</u>	<u>% Participación</u>
JURIDICO	COMPAÑIA MINERA TAYACAJA S.A.	MARIANO CARRANZA N° 660	100

Demarcaciones

<u>Departamento</u>	<u>Provincia</u>	<u>Distrito</u>
HUANCAVELICA	CHURCAMP	SAN PEDRO DE CORIS

Cartas

<u>Código</u>	<u>Descripción</u>	<u>Zona UTM</u>
26-1	HUANTA	18

Coordenadas UTM PSAD56

Coordenadas WGS84

<u>Vertice</u>	<u>Norte</u>	<u>Este</u>	<u>Norte</u>	<u>Este</u>
1	8,603,876.37	565,673.63	8,603,507.84	565,448.32
2	8,603,482.45	565,743.09	8,603,113.92	565,517.78
3	8,603,395.62	565,250.68	8,603,027.09	565,025.38
4	8,603,789.55	565,181.23	8,603,421.02	564,955.93

ULISES FAN BURGOS DIAZ
 INGENIERO CIVIL
 Reg. CIP. N° 117346

Pagos

<u>Nro. Recibo</u>	<u>Monto</u>	<u>Fecha Pago</u>	<u>Nro. Cuenta</u>	<u>Banco</u>	<u>Concepto</u>
--------------------	--------------	-------------------	--------------------	--------------	-----------------

Resoluciones

<u>Nro. Resolución</u>	<u>Fec. Resolución</u>	<u>Decisión</u>	<u>Plazo</u>
DGCM	09/03/2006	TENGASE PRESENTE LO RESUELTO EN SEDE JUDICIAL	
INACC/J	31/01/2006	ANEXESE LA COPIA CERTIFICADA	

LENIN VLADIMIR BURGOS DIAZ
 INGENIERO CIVIL
 REG. CIP. 217434



INACC/J	31/01/2006	REMITASE EL EXPEDIENTE A LA D. G. DE CONCESIONES MINERAS	
INACC/J	31/01/2006	CUMPLASE LO ORDENADO POR EL PODER JUDICIAL	0 días
CORTE SUPREMA - SDCS	02/10/2001	FUNDADA LA DEMANDA CONTENCIOSA ADMINISTRATIVA	0 días
CORTE SUPREMA - SDCS	02/10/2001	NULIDAD DE RESOLUCION	0 días
INACC/J	30/05/2001	REMITIR LOS ACTUADOS A CONCESIONES MINERAS	0 días
INACC/J	30/05/2001	CUMPLASE LO ORDENADO POR EL PODER JUDICIAL	0 días
SALA SUPERIOR LIMA	15/01/2001	CANCELADA	0 días
INACC/J	04/01/2001	CUMPLASE LO ORDENADO POR EL PODER JUDICIAL	0 días
INACC/J	04/01/2001	REMITIR LOS ACTUADOS A CONCESIONES MINERAS	0 días
SALA SUPERIOR LIMA	05/09/2000	FUNDADA LA MEDIDA CAUTELAR	0 días
- -RPM	15/09/1999	OTRAS	0 días
314-99-EM/CM	26/08/1999	RECURSO DE REVISION	0 días
- -RPM	23/03/1999	CONCESORIO DE REVISION	0 días
0298-99-RPM	12/02/1999	ARTICULO 4 - LEY 26615	0 días
591-98-EM/CM	30/12/1998	RECURSO DE REVISION	0 días
- -OCM	24/04/1998	RECURSO DE REVISION - REQUISITOS	10 días
157-98-EM/CM	06/04/1998	RECURSO DE REVISION	0 días
- -OCM	12/12/1997	CONCESORIO DE REVISION	0 días
- -OCM	21/11/1997	REQUERIMIENTO DE REQUISITOS-VARIOS	10 días
- -OCM	03/11/1997	RECURSO DE REVISION - REQUISITOS	10 días
- -OCM	19/09/1997	RESERVESE EL TRAMITE	0 días
RM N° 924-39	29/08/1939	TITULO	0 días

Escritos

<u>Escrito</u>	<u>Sede</u>	<u>Trámite</u>	<u>F. Presentación</u>	<u>Contenido</u>	<u>Razon Social</u>
0100197623D	LIMA	DOCUMENTO	16/10/2023	OFICIO REMITE INFORMACION	FONAFE
0100427914T	LIMA	TRAMITE P.O.M.	22/04/2014	TENER PRESENTE ESCRITO OPORTUNAMENTE	ACTIVOS MINEROS S.A.C.
0100498312D	LIMA	DOCUMENTO	13/07/2012	ATENCIÓN DE SOLICITUD DE ACCESO A LA INFORMACION PUBLICA	EMPRESA MINERA ARTESANAL CCARHUANCHI S.A.C.
0100455612D	LIMA	DOCUMENTO	28/06/2012	ATENCIÓN DE SOLICITUD DE ACCESO A LA INFORMACION PUBLICA	EMPRESA MINERA ARTESANAL CCARHUANCHO S.A.C
0100262012D	LIMA	DOCUMENTO	23/04/2012	SUBSANACION DE REQUERIMIENTOS (CAMBIO DE NOMBRE, RUC, ESTADO CIVIL, DATOS CÓNYUGE)	VICENTE ALFONSO SOLANO
0100239812D	LIMA	DOCUMENTO	11/04/2012	ATENCIÓN DE SOLICITUD DE ACCESO A LA INFORMACION PUBLICA	VICENTE ALFONSO SOLANO

ULISES VAN BURGOS DIAZ
 INGENIERO CIVIL
 Reg. CIP. N° 117346

LENIN VLADIMIR BURGOS DIAZ
 INGENIERO CIVIL
 REG. CIP. 217434



0100186812D	LIMA	DOCUMENTO	19/03/2012	ATENCIÓN DE SOLICITUD DE ACCESO A LA INFORMACION PUBLICA	CABANA GARCIA LIBIO LEANDRO
0100141806D	LIMA	DOCUMENTO	20/03/2006	NOTIFICACION DEVUELTA	SERPOST
0100140606D	LIMA	DOCUMENTO	20/03/2006	NOTIFICACION DEVUELTA	SERPOST
0100077806D	LIMA	DOCUMENTO	13/02/2006	NOTIFICACION DEVUELTA	SERPOST
0100075006D	LIMA	DOCUMENTO	10/02/2006	NOTIFICACION DEVUELTA	SERPOST
0100072406D	LIMA	DOCUMENTO	09/02/2006	NOTIFICACION DEVUELTA	SERPOST
0100067206D	LIMA	DOCUMENTO	08/02/2006	NOTIFICACION DEVUELTA	SERPOST
0100067106D	LIMA	DOCUMENTO	08/02/2006	NOTIFICACION DEVUELTA	SERPOST
0100506800D	LIMA	DOCUMENTO	30/11/2000	OFICIO OTROS	MINISTERIO DE ENERGIA Y MINAS, CONSEJO DE MINERIA
0100020000D	LIMA	DOCUMENTO	31/01/2000	OFICIO - SOLICITUD PODER JUDICIAL	N LO CONTENC.ADMINI. SALA CORPORATIVA TRA NSIT.ESPECIALIZAD
0100233799T	LIMA	TRAMITE P.O.M.	17/03/1999	RECURSO DE REVISION - RJ	N LO CONTENC.ADMINI. SALA CORPORATIVA TRA NSIT.ESPECIALIZAD
0100173199T	LIMA	TRAMITE P.O.M.	01/03/1999	NOTIFICACION DEVUELTA	N LO CONTENC.ADMINI. SALA CORPORATIVA TRA NSIT.ESPECIALIZAD
0100820398T	LIMA	TRAMITE P.O.M.	13/05/1998	SOLICITUD (No Vigente)	SOCIEDA MINERA PODEROSA COPARA SA
0102804797T	LIMA	TRAMITE P.O.M.	17/12/1997	SOLICITUD (No Vigente)	N LO CONTENC.ADMINI. SALA CORPORATIVA TRA NSIT.ESPECIALIZAD
0102712697T	LIMA	TRAMITE P.O.M.	05/12/1997	SUBSANA OBSERVACIONES TECNICO Y LEGAL (No Vigente)	EMPRESA MINERA DEL CENTRO DEL PERU S.A.
0102570397T	LIMA	TRAMITE P.O.M.	17/11/1997	SUBSANA OBSERVACIONES TECNICO Y LEGAL (No Vigente)	N LO CONTENC.ADMINI. SALA CORPORATIVA TRA NSIT.ESPECIALIZADA E
0102461097T	LIMA	TRAMITE P.O.M.	28/10/1997	RECURSO IMPUGNATIVO - OCM	N LO CONTENC.ADMINI. SALA CORPORATIVA TRA NSIT.ESPECIALIZAD
0102241697T	LIMA	TRAMITE P.O.M.	15/09/1997	ARCHIVAR EXPEDIENTE	EMPRESA MINERA DEL CENTRO DEL PERU S.A.

Glady I. Gordillo Sancha
 ABOGAL
 CAP: 1482

ULISES IVAN BURGOS DIAZ
 INGENIERO CIVIL
 Reg. CIP. N° 117346

LENIN VLADIMIR BURGOS DIAZ
 INGENIERO CIVIL
 REG. CIP. 217434



RESUMEN DEL DERECHO MINERO

Datos Generales

Código	06000098Y02	Nombre	SAN FERNANDO
Fecha de Formulación	06/05/1938	Situación	VIGENTE
Procedimiento	TITULADO(CONCESION)	Tipo	DENUNCIO (D.LEG.109 Y ANTERIORES)
Has. Formuladas	20.00	Sustancia	METALICA
Ubicación	UADA-ARCHIVO CENTRAL desde el 10/06/2023		

Titular Referencial

<u>Tipo</u>	<u>Nombre de Razón Social</u>	<u>Dirección</u>	<u>% Participación</u>
JURIDICO	COMPAÑIA MINERA TAYACAJA S.A.	MARIANO CARRANZA N° 660	100

Vigencia

<u>AÑO</u>	<u>CALIFICACIÓN</u>	<u>HECTÁREAS</u>	<u>DEUDA</u>	<u>DEPÓSITO</u>	<u>SALDO</u>
2024		20.0000	US\$ 60.00	US\$ 0.00	US\$ - 60.00
2023		20.0000	US\$ 60.00	US\$ 0.00	US\$ - 60.00
2022		20.0000	US\$ 60.00	US\$ 0.00	US\$ - 60.00
2021		20.0000	US\$ 60.00	US\$ 0.00	US\$ - 60.00
2020		20.0000	US\$ 60.00	US\$ 0.00	US\$ - 60.00

<u>AÑO</u>	<u>BANCO</u>	<u>BOLETA</u>	<u>FECHA PAGO</u>	<u>MONEDA</u>	<u>PAGADO</u>
------------	--------------	---------------	-------------------	---------------	---------------

Penalidad

<u>AÑO</u>	<u>CALIFICACIÓN</u>	<u>HECTÁREAS</u>	<u>DEUDA</u>	<u>DEPÓSITO</u>	<u>SALDO</u>
2024		20.0000 SI/	4,950.00 (*)		S/- 4,950.00
2023		20.0000 SI/	1,840.00 (*)		S/- 1,840.00
2022		20.0000 SI/	1,760.00 (*)		S/- 1,760.00
2021		20.0000 SI/	1,720.00 (*)		S/- 1,720.00
2020		20.0000 SI/	1,680.00 (*)		S/- 1,680.00

<u>AÑO</u>	<u>BANCO</u>	<u>BOLETA</u>	<u>FECHA PAGO</u>	<u>MONEDA</u>	<u>PAGADO</u>
------------	--------------	---------------	-------------------	---------------	---------------

ULISES VAN BURGOS DIAZ
 INGENIERO CIVIL
 Reg. CIP. N° 117346

LENIN VLADIMIR BURGOS DIAZ
 INGENIERO CIVIL
 REG. CIP. 217434

NOTA:

(*) Monto a pagar en caso de NO PRODUCIR O INVERTIR

1) La información contenida en el presente documento no enerva la facultad fiscalizadora de la autoridad minera, respecto del cumplimiento de las obligaciones de pago.

2) Reporte de los últimos cinco (5) años.

Fecha de emisión: miércoles, 7 de agosto del 2024

**RESUMEN DEL DERECHO MINERO****Datos Generales**

Código	06000215Y01	Nombre	COBRIZA-6
Fecha de Formulación	26/11/1975	Situación	VIGENTE
Procedimiento	TITULADO(CONCESION)	Tipo	DENUNCIO (D.LEG.109 Y ANTERIORES)
Has. Formuladas	1,000.00	Sustancia	METALICA
Has. Rectificadas		Has. Formadas	
Has. Reducidas		Has. Disponibles	
Ubicación	UADA-ARCHIVO CENTRAL desde el 15/01/2024		

Titular Referencial

<u>Tipo</u>	<u>Nombre de Razón Social</u>	<u>Dirección</u>	<u>% Participación</u>
JURIDICO	OPERADORES CONCENTRADOS PERUANOS S.A.C.		100

Demarcaciones

<u>Departamento</u>	<u>Provincia</u>	<u>Distrito</u>
HUANCAVELICA	CHURCAMP	CHURCAMP
HUANCAVELICA	CHURCAMP	SAN PEDRO DE CORIS

Cartas

<u>Código</u>	<u>Descripción</u>	<u>Zona UTM</u>
26-1	HUANTA	18

Coordenadas UTM PSAD56**Coordenadas WGS84**

<u>Vertice</u>	<u>Norte</u>	<u>Este</u>	<u>Norte</u>	<u>Este</u>
1	8,607,000.00	566,000.00	8,606,631.48	565,774.67
2	8,602,000.00	566,000.00	8,601,631.47	565,774.69
3	8,602,000.00	564,000.00	8,601,631.47	563,774.73
4	8,607,000.00	564,000.00	8,606,631.48	563,774.71

LENIN VLADIMIR BURGOS DIAZ
INGENIERO CIVIL
REG. CIP. N° 21743

Pagos

<u>Nro. Recibo</u>	<u>Monto</u>	<u>Fecha Pago</u>	<u>Nro. Cuenta</u>	<u>Banco</u>	<u>Concepto</u>
--------------------	--------------	-------------------	--------------------	--------------	-----------------

Resoluciones

<u>Nro. Resolución</u>	<u>Fec. Resolución</u>	<u>Decisión</u>	<u>Plazo</u>
RD.060-92-EM/DGM	02/07/1992	TITULO	0 dias

**Escritos**

<u>Escrito</u>	<u>Sede</u>	<u>Trámite</u>	<u>F. Presentación</u>	<u>Contenido</u>	<u>Razon Social</u>
0100028024D	LIMA	DOCUMENTO	16/02/2024	SOLICITA CONTINUAR CON EL TRAMITE/TENER PRESENTE	OPERADORES CONCENTRADOS PERUANOS S.A.C.
0100021524D	LIMA	DOCUMENTO	05/02/2024	SOLICITA CONTINUAR CON EL TRAMITE/TENER PRESENTE	OPERADORES CONCENTRADOS PERUANOS S.A.C.
0100009024D	LIMA	DOCUMENTO	17/01/2024	OFICIO REMITE INFORMACION	MINISTERIO DE ENERG. Y MINAS-DGM
0100008624T	LIMA	TRAMITE P.O.M.	08/01/2024	SOLICITA CONTINUAR CON EL TRAMITE/TENER PRESENTE	OPERADORES CONCENTRADOS PERUANOS S.A.C.
0100647123T	LIMA	TRAMITE P.O.M.	11/10/2023	SOLICITA CONTINUAR CON EL TRAMITE/TENER PRESENTE	OPERADORES CONCENTRADOS PERUANOS S.A.C.
0100007023T	LIMA	TRAMITE P.O.M.	04/01/2023	ADJUNTA INSCRIPCION REGISTRAL (TRANSFERENCIA, CESIÓN, ANOTACIÓN PREVENTIVA, RESOLUCIÓN DE CONTRATO)	MINISTERIO DE ENERGIA Y MINAS - DGM
0100103622D	LIMA	DOCUMENTO	23/06/2022	ACREDITA PAGO DE DERECHO DE VIGENCIA Y PENALIDAD	DOE RUN PERU S.R.L. EN LIQUIDACION
0100106420D	LIMA	DOCUMENTO	23/09/2020	CONSTANCIA DE VIGENCIA	LUIS ARCE AGUADO
0100106320D	LIMA	DOCUMENTO	23/09/2020	CONSTANCIA DE PAGO DE PENALIDAD	LUIS ARCE AGUADO
0100699414D	LIMA	DOCUMENTO	18/11/2014	OFICIO REMITE ANOTACION	SUPERINTENDENCIA NACIONAL DE LOS REGISTROS PUBLICOS
0100530714D	LIMA	DOCUMENTO	19/08/2014	OFICIO REMITE ANOTACION	SUPERINTENDENCIA NACIONAL DE LOS REGISTROS PUBLICOS
0100427914T	LIMA	TRAMITE P.O.M.	22/04/2014	TENER PRESENTE ESCRITO OPORTUNAMENTE	ACTIVOS MINEROS S.A.C.
0100100314D	LIMA	DOCUMENTO	19/02/2014	ADJUNTA INSCRIPCION REGISTRAL	SUNARP-ZONA REGISTRAL N° VIII-SEDE HUANCAYO
0100160012D	LIMA	DOCUMENTO	06/03/2012	CONSTANCIA DE VIGENCIA	DOE RUN PERU S.R.L.
0100237310D	LIMA	DOCUMENTO	07/05/2010	ANOTACIONES DE INSCRIPCION	SUNARP-ZONA REGISTRAL N° VIII-SEDE HUANCAYO
0100530609D	LIMA	DOCUMENTO	22/09/2009	ANOTACIONES DE INSCRIPCION	SUNARP
0100510804D	LIMA	DOCUMENTO	18/10/2004	CONSTANCIA DE VIGENCIA	DOE RUN PERU S.R.L.
0100682301T	LIMA	TRAMITE P.O.M.	12/12/2001	CONSTITUCION DE U.E.A	DOE RUN PERU S.R.L.

BOGADO
 CAP: 1482
 Gladys L. González

ULISES IVAN BURGOS DIAZ
 INGENIERO CIVIL
 Reg. CIP. N° 117346

LENIN VLADIMIR BURGOS DIAZ
 INGENIERO CIVIL
 REG. CIP. 217434

0101230498T	LIMA	TRAMITE P.O.M. 12/08/1998	ANEXAR DOCUMENTO A EXP. ACREDITA PAGO DE DERECHO DE VIGENCIA	EMPRESA MINERA DEL CENTRO DEL PERU S.A.
0101202298T	LIMA	TRAMITE P.O.M. 07/08/1998	CONSTANCIA DE VIGENCIA PETITORIO Y/O DENUNCIO	EMPRESA MINERA DEL CENTRO DEL PERU S.A.



COPIA INFORMATIVA
Emitida a través de consultas por internet. No tiene validez para trámites administrativos, judiciales u otros.

Gladys I. González Frisancia
ABOGADO
CAP. 1482

ULISES F. BURGOS DIAZ
INGENIERO CIVIL
REG. CIP. N° 117346

LENIN VLADIMIR BURGOS DIAZ
INGENIERO CIVIL
REG. CIP. 217434



RESUMEN DEL DERECHO MINERO

Datos Generales			
Código	06000215Y01	Nombre	COBRIZA-6
Fecha de Formulación	26/11/1975	Situación	VIGENTE
Procedimiento	TITULADO(CONCESION)	Tipo	DENUNCIO (D.LEG.109 Y ANTERIORES)
Has. Formuladas	1,000.00	Sustancia	METALICA
Ubicación	UADA-ARCHIVO CENTRAL desde el 15/01/2024		

Titular Referencial

Tipo	Nombre de Razón Social	Dirección	% Participación
JURIDICO	OPERADORES CONCENTRADOS PERUANOS S.A.C.		100

Vigencia

AÑO	CALIFICACIÓN	HECTÁREAS	DEUDA	DEPÓSITO	SALDO
2024		1,000.0000	US\$ 3,000.00	US\$ 0.00	US\$ - 3,000.00
2023		1,000.0000	US\$ 3,000.00	US\$ 3,000.00	US\$ 0.00
2022		1,000.0000	US\$ 3,000.00	US\$ 3,000.00	US\$ 0.00
2021		940.0000	US\$ 2,820.00	US\$ 2,820.00	US\$ 0.00
2020		1,000.0000	US\$ 3,000.00	US\$ 3,000.00	US\$ 0.00

AÑO	BANCO	BOLETA	FECHA PAGO	MONEDA	PAGADO
2023	SCOTIABANK	0520500700012	21/06/2024	US \$	3,000.00
2022	SCOTIABANK	0230500700054	15/06/2023	US \$	3,000.00
2021	BCP	1110080037009	27/06/2022	US \$	2,820.00
2020	BCP	1110085032631	24/06/2021	US \$	3,000.00

Penalidad

AÑO	CALIFICACIÓN	HECTÁREAS	DEUDA	DEPÓSITO	SALDO
2024		1,000.0000	US \$ 20,000.00 (*)		US \$ - 20,000.00
2023		1,000.0000	US \$ 20,000.00 (*)	US \$ 20,000.00	
2022		1,000.0000	US \$ 20,000.00 (*)	US \$ 20,000.00	
2021		940.0000	US \$ 18,800.00 (*)	US \$ 18,800.00	
2020		1,000.0000	US \$ 20,000.00 (*)	US \$ 20,000.00	

AÑO	BANCO	BOLETA	FECHA PAGO	MONEDA	PAGADO
2023	SCOTIABANK	0520500700012	21/06/2024	US \$	20,000.00
2022	SCOTIABANK	0230500700054	15/06/2023	US \$	20,000.00
2021	BCP	1110080037009	27/06/2022	US \$	18,800.00
2020	BCP	1110085032631	24/06/2021	US \$	20,000.00

NOTA:

(*) Monto a pagar en caso de NO PRODUCIR O INVERTIR

1) La información contenida en el presente documento no enerva la facultad fiscalizadora de la autoridad minera, respecto del cumplimiento de las obligaciones de pago.

2) Reporte de los últimos cinco (5) años.

Fecha de emisión: miércoles, 7 de agosto del 2024

ULISES I. BURGOS DIAZ
INGENIERO CIVIL
Reg. CIP. N° 117346

LENIN VLADIMIR BURGOS DIAZ
INGENIERO CIVIL
REG. CIP. 217434

Gladys I. Gordillo Frisancho
ABOGADO
CAP: 1482

208080



"SERVICIO DE CONSULTARÍA PARA LA ELABORACIÓN DEL EXPEDIENTE TÉCNICO DEL PROYECTO RECUPERACIÓN DE LOS SERVICIOS ECOSISTÉMICOS DE LA MICROCUENCA CCARHUANCHO, AFECTADA POR LOS PASIVOS AMBIENTALES MINEROS DE LA EX UNIDAD MINERA SANTA ROSA 2, DISTRITO DE PEDRO DE CORIS, PROVINCIA DE CHURCAMP, DEPARTAMENTO DE HUANCAMELICA - ESTUDIO DE TITULARIDAD DE PREDIOS Y LIBERACIÓN DE INTERFERENCIAS"



ANEXO N° 06 – BUSQUEDA CATASTRAL

Glaucys I. Gonzalo Frisancho
ABOGADO
CAP: 1482

Ulises Van Burgos Diaz
ULISES VAN BURGOS DIAZ
INGENIERO CIVIL
Reg. CIP. N° 117346

Lenin Vladimir Burgos Diaz
LENIN VLADIMIR BURGOS DIAZ
INGENIERO CIVIL
REG. CIP. 217434

208081



ZONA REGISTRAL N° XIV - SEDE AYACUCHO
Oficina Registral de HUANTA



Código de Verificación:
74311512
Publicidad N° 2024-5009421
9/08/2024 09:51:54

CERTIFICADO DE BÚSQUEDA CATASTRAL
REGISTRO DE PROPIEDAD INMUEBLE
REGISTRO DE PREDIOS

LENIN VLADIMIR BURGOS DIAZ
INGENIERO CIVIL
REG. CIP. 217434

El servidor que suscribe, **CERTIFICA:**

I. DESCRIPCIÓN DEL INMUEBLE

INMUEBLE: Con datos proporcionados por el usuario:

Área: 0.6444 ha.

Distrito: San Pedro de Coris, provincia de Churcampá y departamento de Huancavelica

II. DOCUMENTACIÓN TÉCNICA DISPONIBLE

Plano de Localización y Ubicación, Plano Perimétrico y Memoria Descriptiva.

III.- EVALUACIÓN Y CONCLUSIONES DE CARÁCTER TÉCNICO

Evaluación Técnica

1. El predio "Botadero 01", en consulta se encuentra ubicado según el interesado en la comunidad campesina Carhuanchó, distrito de San Pedro de Coris, provincia de Churcampá y departamento de Huancavelica, con un área de 0.6444 ha.
2. Digitalizado el predio en consulta con las coordenadas UTM proporcionadas y realizado el cálculo digital se obtuvo que el área y medidas perimétricas del polígono resultante se encuentran conforme a los datos consignados en el plano y memoria descriptiva.
3. Se advierte que el perímetro total es de 322.39 ml de acuerdo con la suma de las medidas perimétricas, lo cual discrepa del perímetro total anotado de 322.37 ml.
4. Confrontado el predio en evaluación con la base gráfica de la Oficina de Catastro de la Zona Registral N° XIV Sede Ayacucho, se aprecia que el predio se encuentra en la zona señalada en el plano de ubicación presentado. Se ubicó al predio de acuerdo con las coordenadas con datum Wgs84.
5. Se informa que realizada la búsqueda en el sistema de consulta registral con los datos proporcionados por el usuario y verificada la base gráfica registral, se indica que el predio en consulta se encuentra en una zona donde no se tiene información gráfica de predios inscritos, debido a que no todos los títulos archivados contienen plano en el legajo, por lo cual no es posible determinar si el predio en evaluación se superpone gráficamente con uno de estos predios inscritos.
6. Se informa que no es posible determinar si el predio en evaluación se encuentre en el ámbito de la comunidad campesina Carhuanchó inscrita en la partida 40019898, debido que su título archivado no contiene plano legajado.
7. Cabe informar que las entidades generadoras de catastro son los organismos responsables de la verificación del área, linderos, medidas perimétricas, vías, vulnerabilidad, intangibilidad, posesión, colindancias, entre otros de los predios según su realidad física. Por ende, toda información técnica de la realidad física de los predios que se incorporan al Registro de Predios solo puede ser respaldados con el aval de las entidades generadoras de Catastro respectiva.
8. Se informa que al lado "Nor-oeste" del predio en evaluación se visualiza la laguna Ticllacocha. Se deja constancia que no es posible determinar la faja marginal y la zona de seguridad de la laguna mención, lo cual es competencia del ente responsable (ANA, ALA).

LOS CERTIFICADOS QUE EXTIENDEN LAS OFICINAS REGISTRALES ACREDITAN LA EXISTENCIA O INEXISTENCIA DE INSCRIPCIONES O ANOTACIONES EN EL REGISTRO AL TIEMPO DE SU EXPEDICIÓN (ART. 140° DEL T.U.O. DEL REGLAMENTO GENERAL DE LOS REGISTROS PÚBLICOS APROBADO POR RESOLUCIÓN N° 128-2012-SUNARP-SN)

LA AUTENTICIDAD DEL PRESENTE DOCUMENTO PODRÁ VERIFICARSE EN LA PÁGINA WEB <https://enlinea.sunarp.gob.pe/sunarpweb/pages/publicidadcertificada/verificarcertificadoliteral.faces> EN EL PLAZO DE 90 DÍAS CALENDARIO CONTADOS DESDE SU EMISIÓN.

REGLAMENTO DEL SERVICIO DE PUBLICIDAD REGISTRAL : ARTÍCULO 81 - DELIMITACIÓN DE LA RESPONSABILIDAD. EL SERVIDOR RESPONSABLE QUE EXPIDE LA PUBLICIDAD FORMAL NO ASUME RESPONSABILIDAD POR LOS DEFECTOS O LAS INEXACTITUDES DE LOS ASIENTOS REGISTRALES, ÍNDICES AUTOMATIZADOS, Y TÍTULOS PENDIENTES QUE NO CONSTEN EN EL SISTEMA INFORMÁTICO.

008082



ZONA REGISTRAL N° XIV - SEDE AYACUCHO
Oficina Registral de HUANTA



Código de Verificación:
74311512

Publicidad N° 2024-5009421
9/08/2024 09:51:54

CERTIFICADO DE BÚSQUEDA CATASTRAL **REGISTRO DE PROPIEDAD INMUEBLE** **REGISTRO DE PREDIOS**

9. Se aclara que el presente informe técnico se elaboró, en base a la información proporcionada por el interesado, realizando los estudios íntegramente en esta oficina (no se realizan trabajos de campo).

Conclusiones

1. El plano adjunto cumple con todos los datos técnicos requeridos por la Directiva DI004-2020-SCT-DTR.
 2. Se informa que realizada la búsqueda en el sistema de consulta registral con los datos proporcionados por el usuario y verificada la base grafica registral, se indica que el predio en consulta se encuentra en una zona donde no se tiene información gráfica de predios inscritos, debido a que no todos los títulos archivados contienen plano en el legajo, por lo cual no es posible determinar si el predio en evaluación se superpone gráficamente con uno de estos predios inscritos.
 3. Se informa que no es posible determinar si el predio en evaluación se encuentre en el ámbito de la comunidad campesina Carhuancho inscrita en la partida 40019898, debido que su título archivado no contiene plano legajado.
 4. El área y medidas perimétricas graficado corresponde con la documentación técnica adjuntada.
 5. La base gráfica registral se encuentra en constante actualización y la información que consta en el Informe Técnico corresponde a la fecha de emisión del mismo.
- Es cuanto informa a Usted para su conocimiento y demás fines

IV.- ANÁLISIS JURÍDICO
Ninguno.

V.- TÍTULOS PENDIENTES
NINGUNO.

Así consta en el INFORME TÉCNICO N° Nro 003742-2024 - Z.R. Nro XIV-SEDE-AYACUCHO/UREG/CAT

N° de Fojas del Certificado : 1

Derechos Pagados: 2024-99999-1699611 S/ 82.90
Tasa Registral del Servicio: S/ 82.90

Verificado y expedido por LINDO ALFARO, JUAN CARLOS, ABOGADO CERTIFICADOR de la Oficina Registral de AYACUCHO a las 03:50:46 pm horas del día de 27 de agosto del año 2024

LENIN VLADIMIR BURGOS DIAZ
INGENIERO CIVIL
REG. CIP. 217434

LENIN VLADIMIR BURGOS DIAZ
INGENIERO CIVIL
REG. CIP. N° 217434

LOS CERTIFICADOS QUE EXTIENDEN LAS OFICINAS REGISTRALES ACREDITAN LA EXISTENCIA O INEXISTENCIA DE INSCRIPCIONES O ANOTACIONES EN EL REGISTRO AL TIEMPO DE SU EXPEDICION (ART. 140° DEL T.U.O. DEL REGLAMENTO GENERAL DE LOS REGISTROS PUBLICOS APROBADO POR RESOLUCION N° 128-2012-SUNARP-SN)

LA AUTENTICIDAD DEL PRESENTE DOCUMENTO PODRÁ VERIFICARSE EN LA PÁGINA WEB <https://enlinea.sunarp.gob.pe/sunarpweb/pages/publicidadcertificada/verificarcertificadoliteral.faces> EN EL PLAZO DE 90 DÍAS CALENDARIO CONTADOS DESDE SU EMISIÓN.

REGLAMENTO DEL SERVICIO DE PUBLICIDAD REGISTRAL : ARTÍCULO 81 - DELIMITACIÓN DE LA RESPONSABILIDAD. EL SERVIDOR RESPONSABLE QUE EXPIDE LA PUBLICIDAD FORMAL NO ASUME RESPONSABILIDAD POR LOS DEFECTOS O LAS INEXACTITUDES DE LOS ASIENTOS REGISTRALES, ÍNDICES AUTOMATIZADOS, Y TÍTULOS PENDIENTES QUE NO CONSTEN EN EL SISTEMA INFORMÁTICO.

008083



ZONA REGISTRAL N° XIV - SEDE AYACUCHO
Oficina Registral de HUANTA

Código de Verificación:
74311512
Publicidad N° 2024-5009421
9/08/2024 09:51:54

CERTIFICADO DE BÚSQUEDA CATASTRAL
REGISTRO DE PROPIEDAD INMUEBLE
REGISTRO DE PREDIOS



Abg. JUAN CARLOS LINDO ALFARO
ABOGADO CERTIFICADOR
ZONA REGISTRAL N° XIV - SEDE AYACUCHO

Gladys I. Gordillo Grisancha
ABOGADO
CAP: 1482

ULISES IVAN BURGOS DIAZ
INGENIERO CIVIL
Reg. CIP. N° 117346

LENIN VLADIMIR BURGOS DIAZ
INGENIERO CIVIL
REG. CIP. 217434

LOS CERTIFICADOS QUE EXTIENDEN LAS OFICINAS REGISTRALES ACREDITAN LA EXISTENCIA O INEXISTENCIA DE INSCRIPCIONES O ANOTACIONES EN EL REGISTRO AL TIEMPO DE SU EXPEDICION (ART. 140° DEL T.U.O. DEL REGLAMENTO GENERAL DE LOS REGISTROS PUBLICOS APROBADO POR RESOLUCION N° 126-2012-SUNARP-SN)

LA AUTENTICIDAD DEL PRESENTE DOCUMENTO PODRÁ VERIFICARSE EN LA PÁGINA WEB [HTTPS://ENLINEA.SUNARP.GOB.PE/SUNARPWEB/PAGES/PUBLICIDADCERTIFICADA/VERIFICARCERTIFICADOLITERAL.FACES](https://enlinea.sunarp.gob.pe/sunarpweb/pages/publicidadcertificada/verificarcertificadolateral.faces) EN EL PLAZO DE 90 DÍAS CALENDARIO CONTADOS DESDE SU EMISIÓN.

REGLAMENTO DEL SERVICIO DE PUBLICIDAD REGISTRAL : ARTÍCULO 81 - DELIMITACIÓN DE LA RESPONSABILIDAD. EL SERVIDOR RESPONSABLE QUE EXPIDE LA PUBLICIDAD FORMAL NO ASUME RESPONSABILIDAD POR LOS DEFECTOS O LAS INEXACTITUDES DE LOS ASIENTOS REGISTRALES, ÍNDICES AUTOMATIZADOS, Y TÍTULOS PENDIENTES QUE NO CONSTEN EN EL SISTEMA INFORMÁTICO.

008084



ZONA REGISTRAL N° XIV SEDE AYACUCHO
OFICINA REGISTRAL - HUANTA
ÁREA DE CATASTRO

HUANTA, Miércoles 14 de Agosto de 2024

INFORME TECNICO N° 003742-2024 - Z.R. N° XIV-SEDE-AYACUCHO/UREG/CAT



A : ABOGADO CERTIFICADOR
DE : DIANO ANYELO OSORIO GOMEZ.
ESPECIALISTA CATASTRO
ASUNTO : ACTO : BUSQUEDA CATASTRAL.
REFERENCIA : PUBLICIDAD : 5009421 del 09/08/2024.

I. Documentos en estudio

- 1.1. Documentos presentados por el usuario
 - Memoria descriptiva, plano perimétrico y localización firmados por el Ing. Joel H. Mamani Quispe con CIP 162449.
- 1.2. Documentación registral evaluada
 - Base Gráfica Huanta.
 - P.E. 40019898, título archivado 710 del 26/05/1934 (s/plano).

II. Evaluación Técnica

- 2.1. El predio "Botadero 01", en consulta se encuentra ubicado según el interesado en la comunidad campesina Carhuanchu, distrito de San Pedro de Coris, provincia de Churcampa y departamento de Huancavelica, con un área de 0.6444 ha.
- 2.2. Digitalizado el predio en consulta con las coordenadas UTM proporcionadas y realizado el cálculo digital se obtuvo que el área y medidas perimétricas del polígono resultante se encuentran conforme a los datos consignados en el plano y memoria descriptiva.
- 2.3. Se advierte que el perímetro total es de 322.39 ml de acuerdo con la suma de las medidas perimétricas, lo cual discrepa del perímetro total anotado de 322.37 ml.
- 2.4. Confrontado el predio en evaluación con la base gráfica de la Oficina de Catastro de la Zona Registral N° XIV Sede Ayacucho, se aprecia que el predio se encuentra en la zona señalada en el plano de ubicación presentado. Se ubicó al predio de acuerdo con las coordenadas con datum Wgs84.
- 2.5. Se informa que realizada la búsqueda en el sistema de consulta registral con los datos proporcionados por el usuario y verificada la base grafica registral, se indica que el predio en consulta se encuentra en una zona donde no se tiene información gráfica de predios inscritos, debido a que no todos los títulos archivados contienen plano en el legajo, por lo cual no es posible determinar si el predio en evaluación se superpone gráficamente con uno de estos predios inscritos.
- 2.6. Se informa que no es posible determinar si el predio en evaluación se encuentre en el ámbito de la comunidad campesina Carhuanchu inscrita en la partida 40019898, debido que su título archivado no contiene plano legajado.
- 2.7. Cabe informar que las entidades generadoras de catastro son los organismos responsables de la verificación del área, linderos, medidas perimétricas, vías,

Gladys I. Gordillo Frisancha
ABOGADO
CAP: 1482

Ulises Ivan Burgos Diaz
ULISES IVAN BURGOS DIAZ
INGENIERO CIVIL
REG. CIP. N° 117343

Lenin Vladimir Burgos Diaz
LENIN VLADIMIR BURGOS DIAZ
INGENIERO CIVIL
REG. CIP. 217434

Página 1 de 2



ZONA REGISTRAL N° XIV SEDE AYACUCHO
OFICINA REGISTRAL - HUANTA
ÁREA DE CATASTRO

vulnerabilidad, intangibilidad, posesión, colindancias, entre otros de los predios según su realidad física. Por ende, toda información técnica de la realidad física de los predios que se incorporan al Registro de Predios solo puede ser respaldados con el aval de las entidades generadoras de Catastro respectiva.

- 2.8. Se informa que al lado "Nor-oeste" del predio en evaluación se visualiza la laguna Ticllacocha. Se deja constancia que no es posible determinar la faja marginal y la zona de seguridad de la laguna mención, lo cual es competencia del ente responsable (ANA, ALA).
- 2.9. Se aclara que el presente informe técnico se elaboró, en base a la información proporcionada por el interesado, realizando los estudios íntegramente en esta oficina (no se realizan trabajos de campo).



III. Conclusiones

- 3.1. El plano adjunto cumple con todos los datos técnicos requeridos por la Directiva DI-004-2020-SCT-DTR.
- 3.2. Se informa que realizada la búsqueda en el sistema de consulta registral con los datos proporcionados por el usuario y verificada la base grafica registral, se indica que el predio en consulta se encuentra en una zona donde no se tiene información gráfica de predios inscritos, debido a que no todos los títulos archivados contienen plano en el legajo, por lo cual no es posible determinar si el predio en evaluación se superpone gráficamente con uno de estos predios inscritos.
- 3.3. Se informa que no es posible determinar si el predio en evaluación se encuentre en el ámbito de la comunidad campesina Carhuancho inscrita en la partida 40019898, debido que su título archivado no contiene plano legajado.
- 3.4. El área y medidas perimétricas graficado corresponde con la documentación técnica adjuntada.
- 3.5. La base gráfica registral se encuentra en constante actualización y la información que consta en el Informe Técnico corresponde a la fecha de emisión del mismo.

Es cuanto informa a Usted para su conocimiento y demás fines

Atentamente,

Gladys I. Gordillo Frisancho
ABOGADO
CAP: 1482

Ulises Ivan Burgos Diaz
ULISES IVAN BURGOS DIAZ
INGENIERO CIVIL
Reg. CIP. N° 117346

[Firma]
Ingeniero Civil
Especialista de Catastro
Zona Registral N° XIV Sede Ayacucho

[Firma]
LENIN VLADIMIR BURGOS DIAZ
INGENIERO CIVIL
REG. CIP. 217434

208086



ZONA REGISTRAL N° XIV - SEDE AYACUCHO
Oficina Registral de HUANTA



Código de Verificación:
56412512

Publicidad N° 2024-5009533
9/08/2024 09:53:35

CERTIFICADO DE BÚSQUEDA CATASTRAL
REGISTRO DE PROPIEDAD INMUEBLE
REGISTRO DE PREDIOS

LENIN VLADIMIR BURGOS DIAZ
INGENIERO CIVIL
Reg. CIP. N° 217434

El servidor que suscribe, **CERTIFICA:**

I. DESCRIPCIÓN DEL INMUEBLE

INMUEBLE: Con datos proporcionados por el usuario:

Área: 0.5670 ha.

Distrito: San Pedro de Coris, provincia de Churcampá y departamento de Huancavelica

II. DOCUMENTACIÓN TÉCNICA DISPONIBLE

Plano de Localización y Ubicación, Plano Perimétrico y Memoria Descriptiva.

ULISES IVAN BURGOS DIAZ
INGENIERO CIVIL
Reg. CIP. N° 117346

III.- EVALUACIÓN Y CONCLUSIONES DE CARÁCTER TÉCNICO

Evaluación Técnica

1. El predio "Botadero 02", en consulta se encuentra ubicado según el interesado en la comunidad campesina Carhuanchó, distrito de San Pedro de Coris, provincia de Churcampá y departamento de Huancavelica, con un área de 0.5670 ha.
2. Digitalizado el predio en consulta con las coordenadas UTM proporcionadas y realizado el cálculo digital se obtuvo que el área, medidas perimétricas y perímetro total del polígono resultante se encuentran conforme a los datos consignados en el plano y memoria descriptiva.
3. Confrontado el predio en evaluación con la base gráfica de la Oficina de Catastro de la Zona Registral N° XIV Sede Ayacucho, se aprecia que el predio se encuentra en la zona señalada en el plano de ubicación presentado. Se ubicó al predio de acuerdo con las coordenadas con datum WGS84.
4. Se informa que realizada la búsqueda en el sistema de consulta registral con los datos proporcionados por el usuario y verificada la base gráfica registral, se indica que el predio en consulta se encuentra parcialmente en el ámbito del predio inscrito en la partida 40017951. Asimismo, el área restante se encuentra en una zona donde no se tiene información gráfica de predios inscritos, debido a que no todos los títulos archivados contienen plano en el legajo, por lo cual no es posible determinar si el predio en evaluación se superpone gráficamente con uno de estos predios inscritos.
5. Se informa que no es posible determinar si el predio en evaluación se encuentre en el ámbito de la comunidad campesina Carhuanchó inscrita en la partida 40019898, debido que su título archivado no contiene plano legajado.
6. Cabe informar que las entidades generadoras de catastro son los organismos responsables de la verificación del área, linderos, medidas perimétricas, vías, vulnerabilidad, intangibilidad, posesión, colindancias, entre otros de los predios según su realidad física. Por ende, toda información técnica de la realidad física de los predios que se incorporan al Registro de Predios solo puede ser respaldados con el aval de las entidades generadoras de Catastro respectiva.
7. Se informa que, en el ámbito del predio en evaluación se visualiza la quebrada Ticlio Huaycca.
8. Se informa que, revisada la información gráfica del servicio web de mapas del Ministerio de Transportes y Comunicaciones, se visualiza al predio en evaluación adyacente a la Red Vial Vecinal HV-712. Sin embargo, dicha información es referencial por no graficar el ancho de la vía, por lo que no es posible determinar si

LOS CERTIFICADOS QUE EXTIENDEN LAS OFICINAS REGISTRALES ACREDITAN LA EXISTENCIA O INEXISTENCIA DE INSCRIPCIONES O ANOTACIONES EN EL REGISTRO AL TIEMPO DE SU EXPEDICIÓN (ART. 140° DEL T.U.O. DEL REGLAMENTO GENERAL DE LOS REGISTROS PÚBLICOS APROBADO POR RESOLUCIÓN N° 128-2012-SUNARP-SN)

LA AUTENTICIDAD DEL PRESENTE DOCUMENTO PODRÁ VERIFICARSE EN LA PÁGINA WEB <https://enlinea.sunarp.gob.pe/sunarpweb/pages/publicidadcertificada/verificarcertificadoliteral.faces> EN EL PLAZO DE 90 DÍAS CALENDARIO CONTADOS DESDE SU EMISIÓN.

REGLAMENTO DEL SERVICIO DE PUBLICIDAD REGISTRAL : ARTÍCULO 81 - DELIMITACIÓN DE LA RESPONSABILIDAD. EL SERVIDOR RESPONSABLE QUE EXPIDE LA PUBLICIDAD FORMAL NO ASUME RESPONSABILIDAD POR LOS DEFECTOS O LAS INEXACTITUDES DE LOS ASIENTOS REGISTRALES, ÍNDICES AUTOMATIZADOS, Y TÍTULOS PENDIENTES QUE NO CONSTEN EN EL SISTEMA INFORMÁTICO.

108087



ZONA REGISTRAL N° XIV - SEDE AYACUCHO
Oficina Registral de HUANTA



Código de Verificación:
56412512
Publicidad N° 2024-5009533
9/08/2024 09:53:35

CERTIFICADO DE BÚSQUEDA CATASTRAL REGISTRO DE PROPIEDAD INMUEBLE REGISTRO DE PREDIOS

existe afectación, lo cual es competencia del ente responsable.

9. Se aclara que el presente informe técnico se elaboró, en base a la información proporcionada por el interesado, realizando los estudios íntegramente en esta oficina (no se realizan trabajos de campo).

Conclusiones

1. El plano adjunto cumple con todos los datos técnicos requeridos por la Directiva DI004-2020-SCT-DTR.
 2. Se informa que realizada la búsqueda en el sistema de consulta registral con los datos proporcionados por el usuario y verificada la base grafica registral, se indica que el predio en consulta se encuentra parcialmente en el ámbito del predio inscrito en la partida 40017951. Asimismo, el área restante se encuentra en una zona donde no se tiene información gráfica de predios inscritos, debido a que no todos los títulos archivados contienen plano en el legajo, por lo cual no es posible determinar si el predio en evaluación se superpone gráficamente con uno de estos predios inscritos.
 3. Se informa que no es posible determinar si el predio en evaluación se encuentre en el ámbito de la comunidad campesina Carhuanchu inscrita en la partida 40019898, debido que su título archivado no contiene plano legajado.
 4. El área, medidas perimétricas y perímetro total graficado corresponde con la documentación técnica adjuntada.
 5. La base gráfica registral se encuentra en constante actualización y la información que consta en el Informe Técnico corresponde a la fecha de emisión del mismo.
- Es cuanto informa a Usted para su conocimiento y demás fines

IV.- ANÁLISIS JURÍDICO

Ninguno.

V.- TÍTULOS PENDIENTES

NINGUNO.

ULISES IVAN BURGOS DIAZ
INGENIERO CIVIL
Reg. CIP. N° 117346

LENIN VLADIMIR BURGOS DIAZ
INGENIERO CIVIL
REG. CIP. 217434

Así consta en el INFORME TÉCNICO Nro 003743-2024 - Z.R. Nro XIV-SEDE-AYACUCHO/UREG/CAT

N° de Fojas del Certificado : 1

Derechos Pagados: 2024-99999-1699645 S/ 82.90
Tasa Registral del Servicio: S/ 82.90

Verificado y expedido por LINDO ALFARO, JUAN CARLOS, ABOGADO CERTIFICADOR de la Oficina Registral de AYACUCHO a las 12:12:24 pm horas del día de 27 de agosto del año 2024

LOS CERTIFICADOS QUE EXTIENDEN LAS OFICINAS REGISTRALES ACREDITAN LA EXISTENCIA O INEXISTENCIA DE INSCRIPCIONES O ANOTACIONES EN EL REGISTRO AL TIEMPO DE SU EXPEDICION (ART. 140° DEL T.U.O.DEL REGLAMENTO GENERAL DE LOS REGISTROS PUBLICOS APROBADO POR RESOLUCION N° 126-2012-SUNARP-SN)

LA AUTENTICIDAD DEL PRESENTE DOCUMENTO PODRÁ VERIFICARSE EN LA PÁGINA WEB [HTTPS://ENLINEA.SUNARP.GOB.PE/SUNARPWEB/PAGES/PUBLICIDADCERTIFICADA/VERIFICARCERTIFICADOLITERAL.FACES](https://enlinea.sunarp.gob.pe/sunarpweb/pages/publicidadcertificada/verificarcertificadoliteral.faces) EN EL PLAZO DE 90 DÍAS CALENDARIO CONTADOS DESDE SU EMISIÓN.

REGLAMENTO DEL SERVICIO DE PUBLICIDAD REGISTRAL : ARTÍCULO 81 - DELIMITACIÓN DE LA RESPONSABILIDAD. EL SERVIDOR RESPONSABLE QUE EXPIDE LA PUBLICIDAD FORMAL NO ASUME RESPONSABILIDAD POR LOS DEFECTOS O LAS INEXACTITUDES DE LOS ASIENTOS REGISTRALES, INDICES AUTOMATIZADOS, Y TÍTULOS PENDIENTES QUE NO CONSTEN EN EL SISTEMA INFORMÁTICO.

208088



ZONA REGISTRAL N° XIV - SEDE AYACUCHO
Oficina Registral de HUANTA

Código de Verificación:
56412512
Publicidad N° 2024-5009533
9/08/2024 09:53:35

CERTIFICADO DE BÚSQUEDA CATASTRAL
REGISTRO DE PROPIEDAD INMUEBLE
REGISTRO DE PREDIOS

Abg. JUAN CARLOS LINDO ALFARO
ABOGADO CERTIFICADOR
ZONA REGISTRAL N° XIV - SEDE AYACUCHO



Gladys I. Gordillo Frisanchig
ABOGADO
CAP: 1482

ULISES IVAN BURGOS DIAZ
INGENIERO CIVIL
Reg. CIP. N° 117346

LENIN VLADIMIR BURGOS DIAZ
INGENIERO CIVIL
REG. CIP. 217434

LOS CERTIFICADOS QUE EXTIENDEN LAS OFICINAS REGISTRALES ACREDITAN LA EXISTENCIA O INEXISTENCIA DE INSCRIPCIONES O ANOTACIONES EN EL REGISTRO AL TIEMPO DE SU EXPEDICION (ART. 140° DEL T.U.O. DEL REGLAMENTO GENERAL DE LOS REGISTROS PUBLICOS APROBADO POR RESOLUCION N° 128-2012-SUNARP-SN)

LA AUTENTICIDAD DEL PRESENTE DOCUMENTO PODRÁ VERIFICARSE EN LA PÁGINA WEB [HTTPS://ENLINEA.SUNARP.GOB.PE/SUNARPWEB/PAGES/PUBLICIDADCERTIFICADA/VERIFICARCERTIFICADOLITERAL.FACES](https://enlinea.sunarp.gob.pe/sunarpweb/pages/publicidadcertificada/verificarcertificadoliteral.faces) EN EL PLAZO DE 90 DÍAS CALENDARIO CONTADOS DESDE SU EMISIÓN.

REGLAMENTO DEL SERVICIO DE PUBLICIDAD REGISTRAL : ARTÍCULO 81 - DELIMITACIÓN DE LA RESPONSABILIDAD. EL SERVIDOR RESPONSABLE QUE EXPIDE LA PUBLICIDAD FORMAL NO ASUME RESPONSABILIDAD POR LOS DEFECTOS O LAS INEXACTITUDES DE LOS ASIENTOS REGISTRALES, ÍNDICES AUTOMATIZADOS, Y TÍTULOS PENDIENTES QUE NO CONSTEN EN EL SISTEMA INFORMÁTICO.



ZONA REGISTRAL N° XIV SEDE AYACUCHO
OFICINA REGISTRAL - HUANTA
ÁREA DE CATASTRO

HUANTA, Miércoles 14 de Agosto de 2024

INFORME TECNICO N° 003743-2024 - Z.R. N° XIV-SEDE-AYACUCHO/UREG/CAT



A : ABOGADO CERTIFICADOR
DE : DIANO ANYELO OSORIO GOMEZ.
ESPECIALISTA CATASTRO
ASUNTO : ACTO : BUSQUEDA CATASTRAL.
REFERENCIA : PUBLICIDAD : 5009533 del 09/08/2024.

I. Documentos en estudio

- 1.1. Documentos presentados por el usuario
 - Memoria descriptiva, plano perimétrico y localización firmados por el Ing. Joel H. Mamani Quispe con CIP 162449.
- 1.2. Documentación registral evaluada
 - Base Gráfica Huanta.
 - P.E. 40019898, título archivado 710 del 26/05/1934 (s/plano).
 - P.E. 40017951, título archivado 5050 del 18/10/2001 (c/plano).

II. Evaluación Técnica

- 2.1. El predio "Botadero 02", en consulta se encuentra ubicado según el interesado en la comunidad campesina Carhuanchu, distrito de San Pedro de Coris, provincia de Churcampá y departamento de Huancavelica, con un área de 0.5670 ha.
- 2.2. Digitalizado el predio en consulta con las coordenadas UTM proporcionadas y realizado el cálculo digital se obtuvo que el área, medidas perimétricas y perímetro total del polígono resultante se encuentran conforme a los datos consignados en el plano y memoria descriptiva.
- 2.3. Confrontado el predio en evaluación con la base gráfica de la Oficina de Catastro de la Zona Registral N° XIV Sede Ayacucho, se aprecia que el predio se encuentra en la zona señalada en el plano de ubicación presentado. Se ubicó al predio de acuerdo con las coordenadas con datum Wgs84.
- 2.4. Se informa que realizada la búsqueda en el sistema de consulta registral con los datos proporcionados por el usuario y verificada la base grafica registral, se indica que el predio en consulta se encuentra parcialmente en el ámbito del predio inscrito en la partida 40017951. Asimismo, el área restante se encuentra en una zona donde no se tiene información gráfica de predios inscritos, debido a que no todos los títulos archivados contienen plano en el legajo, por lo cual no es posible determinar si el predio en evaluación se superpone gráficamente con uno de estos predios inscritos.
- 2.5. Se informa que no es posible determinar si el predio en evaluación se encuentre en el ámbito de la comunidad campesina Carhuanchu inscrita en la partida 40019898, debido que su título archivado no contiene plano legajado.
- 2.6. Cabe informar que las entidades generadoras de catastro son los organismos responsables de la verificación del área, linderos, medidas perimétricas, vías, vulnerabilidad, intangibilidad, posesión, colindancias, entre otros de los predios según

Gladys I. Gordillo Frisancho
ABOGADO
CAP: 1482

ULISES VAN BURGOS DIAZ
INGENIERO CIVIL
Reg. CIP. N° 117346

LENIN VLADIMIR BURGOS DIAZ
INGENIERO CIVIL
REG. CIP. 217434

Página 1 de 3



ZONA REGISTRAL N° XIV SEDE AYACUCHO
OFICINA REGISTRAL - HUANTA
ÁREA DE CATASTRO

su realidad física. Por ende, toda información técnica de la realidad física de los predios que se incorporan al Registro de Predios solo puede ser respaldados con el aval de las entidades generadoras de Catastro respectiva.

- 2.7. Se informa que, en el ámbito del predio en evaluación se visualiza la quebrada Ticlo Huaycca.
- 2.8. Se informa que, revisada la información gráfica del servicio web de mapas del Ministerio de Transportes y Comunicaciones, se visualiza al predio en evaluación adyacente a la Red Vial Vecinal HV-712. Sin embargo, dicha información es referencial por no graficar el ancho de la vía, por lo que no es posible determinar si existe afectación, lo cual es competencia del ente responsable.
- 2.9. Se aclara que el presente informe técnico se elaboró, en base a la información proporcionada por el interesado, realizando los estudios íntegramente en esta oficina (no se realizan trabajos de campo).



III. Conclusiones

- 3.1. El plano adjunto cumple con todos los datos técnicos requeridos por la Directiva DI-004-2020-SCT-DTR.
- 3.2. Se informa que realizada la búsqueda en el sistema de consulta registral con los datos proporcionados por el usuario y verificada la base grafica registral, se indica que el predio en consulta se encuentra parcialmente en el ámbito del predio inscrito en la partida 40017951. Asimismo, el área restante se encuentra en una zona donde no se tiene información gráfica de predios inscritos, debido a que no todos los títulos archivados contienen plano en el legajo, por lo cual no es posible determinar si el predio en evaluación se superpone gráficamente con uno de estos predios inscritos.
- 3.3. Se informa que no es posible determinar si el predio en evaluación se encuentre en el ámbito de la comunidad campesina Carhuancho inscrita en la partida 40019898, debido que su título archivado no contiene plano legajado.
- 3.4. El área, medidas perimétricas y perímetro total graficado corresponde con la documentación técnica adjuntada.
- 3.5. La base gráfica registral se encuentra en constante actualización y la información que consta en el Informe Técnico corresponde a la fecha de emisión del mismo.

Es cuanto informa a Usted para su conocimiento y demás fines

Atentamente,

Gloria J. Gordillo Frisancho
ABOGADO
CAP: 1482

Ulises Van Burgos Diaz
ULISES VAN BURGOS DIAZ
INGENIERO CIVIL
Reg. CIP. N° 117346

Lenin Vladimir Burgos Diaz
LENIN VLADIMIR BURGOS DIAZ
INGENIERO CIVIL
REG. CIP. 217434

208091



ZONA REGISTRAL N° XIV SEDE AYACUCHO
OFICINA REGISTRAL - HUANTA
ÁREA DE CATASTRO

[Firma]
Ing. Juan Carlos Llanos Llanos
Ingeniero de Catastro
Zona Registral N° XIV Sede Ayacucho




[Firma]
Gladys I. Gordillo Frisancho
ABOGADO
CAP: 1482

[Firma]
ULISES WIAN BURGOS DIAZ
INGENIERO CIVIL
Reg. CIP. N° 117346

[Firma]
LENIN VLADIMIR BURGOS DIAZ
INGENIERO CIVIL
REG. CIP. 217434

308092

GRAFICO COMPLEMENTARIO DE LA BUSQUEDA CATASTRAL 5009533-2024



Gladys I. Gordillo Frisancho
ABOGADO
CAP: 1482

Ulises Ivan Burgos Diaz
ULISES IVAN BURGOS DIAZ
INGENIERO CIVIL
Reg. CIP. N° 117346

Lenin Vladimir Burgos Diaz
LENIN VLADIMIR BURGOS DIAZ
INGENIERO CIVIL
REG. CIP. 217434



Fecha: 14/08/2024

Nombre de usuario: dosoriog

208093



ZONA REGISTRAL N° XIV - SEDE AYACUCHO
Oficina Registral de HUANTA



Código de Verificación:
55072512
Solicitud N° 2024 - 5009590
09/08/2024 09:54:31

CERTIFICADO DE BÚSQUEDA CATASTRAL
REGISTRO DE PROPIEDAD INMUEBLE
REGISTRO DE PREDIOS

SE OBSERVA LA PRESENTE SOLICITUD, POR CUANTO:

LENIN VLADIMIR BURGOS DIAZ
INGENIERO CIVIL
REG. CIP. 217434

Segun INFORME TECNICO N° 003744-2024 - Z.R. N° XIV-SEDE-AYACUCHO/UREG/CAT

Evaluación Técnica

1. El predio "Botadero 03", en consulta se encuentra ubicado según el interesado en la comunidad campesina Carhuanchó, distrito de San Pedro de Coris, provincia de Churcampá y departamento de Huancavelica, con un área de 1.2405 ha.
2. Se informa que de acuerdo con la reconstrucción del predio en base al cuadro de datos técnicos (coordenadas), se obtuvo una poligonal distinta a la gráfica en los planos. **Se sugiere corregir convenientemente a fin de determinar y/o validar la ubicación y demás datos técnicos.**
3. Se informa que no es posible determinar si el predio en evaluación se encuentre en el ámbito de la comunidad campesina Carhuanchó, debido que su título archivado no contiene plano legajado.
4. Cabe informar que las entidades generadoras de catastro son los organismos responsables de la verificación del área, linderos, medidas perimétricas, vías, vulnerabilidad, intangibilidad, posesión, colindancias, entre otros de los predios según su realidad física. Por ende, toda información técnica de la realidad física de los predios que se incorporan al Registro de Predios solo puede ser respaldados con el aval de las entidades generadoras de Catastro respectiva.
5. Se aclara que el presente informe técnico se elaboró, en base a la información proporcionada por el interesado, realizando los estudios íntegramente en esta oficina (no se realizan trabajos de campo).

Conclusiones

1. El plano adjunto cumple con todos los datos técnicos requeridos por la Directiva DI004-2020-SCT-DTR.
 2. Se informa que de acuerdo con la reconstrucción del predio en base al cuadro de datos técnicos (coordenadas), se obtuvo una poligonal distinta a la gráfica en los planos, por tal se sugiere corregir convenientemente a fin de determinar y/o validar la ubicación y demás datos técnicos.
 3. Se informa que no es posible determinar si el predio en evaluación se encuentre en el ámbito de la comunidad campesina Carhuanchó, debido que su título archivado no contiene plano legajado.
 4. La base gráfica registral se encuentra en constante actualización y la información que consta en el Informe Técnico corresponde a la fecha de emisión del mismo.
- Es cuanto informa a Usted para su conocimiento y demás fines

TOTAL DE DERECHOS: S/ 82.90

Derechos Pagados: S/ 82.90

Recibo: 2024-99999-1699656

Fecha máxima de Subsanción y/o Pago de Mayor Derecho: 14/10/2024

ULISES HERNAN BURGOS DIAZ
INGENIERO CIVIL
Reg. CIP. N° 117346

* Se deja constancia que el Art. 35 del Reglamento del Servicio de Publicidad Registral, precisa que: "Cuando el solicitante no presente la subsanción a la observación o no pague el mayor derecho registral en el plazo de treinta (30) días contados desde el día siguiente de su notificación, el servidor responsable de brindar la publicidad formal, de oficio o a solicitud del solicitante, declara el abandono del procedimiento expidiendo la esquila correspondiente".

* La autenticidad del presente documento podrá verificarse en la página web <https://enlinea.sunarp.gob.pe/sunarpweb/pages/acceso/firmTitulos.faces> en el plazo de 30 días calendario contados desde su emisión.

Gladys I. Gordillo Frisancho
ABOGADO
CAP: 1482

008094

sunarp
Superintendencia Nacional
de los Registros Públicos

ZONA REGISTRAL N° XIV - SEDE AYACUCHO
Oficina Registral de HUANTA



Código de Verificación:
55072512
Solicitud N° 2024 - 5009590
09/08/2024 09:54:31

Desde el 15.10.2024, los pronunciamientos del Tribunal Registral serán notificados solo por la CASILLA ELECTRÓNICA de la Sunarp, siendo necesaria la afiliación previa del apelante a la misma, en virtud del art. 4° del D.S. N° 001-2024-JUS y art. 1 de la Resolución N° 046-2024-SUNARP/SN.

Expedido por LINDO ALFARO, JUAN CARLOS, ABOGADO CERTIFICADOR de la Oficina Registral de Ayacucho, a las 11:34:53 horas del 27 de Agosto del 2024.

Abg. JUAN CARLOS LINDO ALFARO
ABOGADO CERTIFICADOR
ZONA REGISTRAL N° XIV - SEDE AYACUCHO



ULISES WINI BURGOS DIAZ
INGENIERO CIVIL
Reg. CIP. N° 117346

LENIN VLADIMIR BURGOS DIAZ
INGENIERO CIVIL
REG. CIP. 217434

* Se deja constancia que el Art. 35 del Reglamento del Servicio de Publicidad Registral, precisa que: "Cuando el solicitante no presente la subsanación a la observación o no pague el mayor derecho registral en el plazo de treinta (30) días contados desde el día siguiente de su notificación, el servidor responsable de brindar la publicidad formal, de oficio o a solicitud del solicitante, declara el abandono del procedimiento expidiendo la esquila correspondiente".

* La autenticidad del presente documento podrá verificarse en la página web <https://enlinea.sunarp.gob.pe/sunarpweb/pages/acceso/frmTitulos.faces> en el plazo de 30 días calendario contados desde su emisión.

GLADYS I. GORDILLO FRISANCHO
ABOGADO
CAP: 1482

208095



ZONA REGISTRAL N° XIV SEDE AYACUCHO
OFICINA REGISTRAL - HUANTA
ÁREA DE CATASTRO

HUANTA, Miércoles 14 de Agosto de 2024

INFORME TECNICO N° 003744-2024 - Z.R. N° XIV-SEDE-AYACUCHO/UREG/CAT



A : ABOGADO CERTIFICADOR
DE : DIANO ANYELO OSORIO GOMEZ.
ESPECIALISTA CATASTRO
ASUNTO : ACTO : BUSQUEDA CATASTRAL.
REFERENCIA : PUBLICIDAD : 5009590 del 09/08/2024.

I. Documentos en estudio

- 1.1. Documentos presentados por el usuario
 - Memoria descriptiva, plano perimétrico y localización firmados por el Ing. Joel H. Mamani Quispe con CIP 162449.
- 1.2. Documentación registral evaluada
 - Base Gráfica Huanta.
 - P.E. 40019898, título archivado 710 del 26/05/1934 (s/plano).

II. Evaluación Técnica

- 2.1. El predio "Botadero 03", en consulta se encuentra ubicado según el interesado en la comunidad campesina Carhuancho, distrito de San Pedro de Coris, provincia de Churcampa y departamento de Huancavelica, con un área de 1.2405 ha.
- 2.2. Se informa que de acuerdo con la reconstrucción del predio en base al cuadro de datos técnicos (coordenadas), se obtuvo una poligonal distinta a la grafica en los planos, por tal se sugiere corregir convenientemente a fin de determinar y/o validar la ubicación y demás datos técnicos.
- 2.3. Se informa que no es posible determinar si el predio en evaluación se encuentre en el ámbito de la comunidad campesina Carhuancho, debido que su título archivado no contiene plano legajado.
- 2.4. Cabe informar que las entidades generadoras de catastro son los organismos responsables de la verificación del área, linderos, medidas perimétricas, vías, vulnerabilidad, intangibilidad, posesión, colindancias, entre otros de los predios según su realidad física. Por ende, toda información técnica de la realidad física de los predios que se incorporan al Registro de Predios solo puede ser respaldados con el aval de las entidades generadoras de Catastro respectiva.
- 2.5. Se aclara que el presente informe técnico se elaboró, en base a la información proporcionada por el interesado, realizando los estudios íntegramente en esta oficina (no se realizan trabajos de campo).

III. Conclusiones

- 3.1. El plano adjunto cumple con todos los datos técnicos requeridos por la Directiva DI-004-2020-SCT-DTR.

Gladys I. Gordillo Prisancho
ABOGADO
CAP: 1482

Ulises Ivan Burgos Diaz
ULISES IVAN BURGOS DIAZ
INGENIERO CIVIL
Reg. CIP. N° 117346

Lenin Vladimir Burgos Diaz
LENIN VLADIMIR BURGOS DIAZ
INGENIERO CIVIL
REG. CIP. 217434

308096



ZONA REGISTRAL N° XIV SEDE AYACUCHO
OFICINA REGISTRAL - HUANTA
ÁREA DE CATASTRO

- 3.2. Se informa que de acuerdo con la reconstrucción del predio en base al cuadro de datos técnicos (coordenadas), se obtuvo una poligonal distinta a la gráfica en los planos, por tal se sugiere corregir convenientemente a fin de determinar y/o validar la ubicación y demás datos técnicos.
- 3.3. Se informa que no es posible determinar si el predio en evaluación se encuentre en el ámbito de la comunidad campesina Carhuancho, debido que su título archivado no contiene plano legajado.
- 3.4. La base gráfica registral se encuentra en constante actualización y la información que consta en el Informe Técnico corresponde a la fecha de emisión del mismo.

Es cuanto informa a Usted para su conocimiento y demás fines

Atentamente,



Gladys I. Gordillo Grisancha
ABOGADO
CAP: 1482

ULISES IVAN BURGOS DIAZ
INGENIERO CIVIL
Reg. CIP. N° 117346

LENIN VLADIMIR BURGOS DIAZ
INGENIERO CIVIL
REG. CIP. 217434

208097



ZONA REGISTRAL N° XIV - SEDE AYACUCHO
Oficina Registral de HUANTA



Código de Verificación:
04343512
Publicidad N° 2024-5009666
9/08/2024 09:55:44

CERTIFICADO DE BÚSQUEDA CATASTRAL REGISTRO DE PROPIEDAD INMUEBLE REGISTRO DE PREDIOS

LENIN VLADIMIR BURGOS DIAZ
INGENIERO CIVIL
REG. CIP. 217434

El servidor que suscribe, **CERTIFICA:**

I. DESCRIPCIÓN DEL INMUEBLE

INMUEBLE: Con datos proporcionados por el usuario:

Área: 0.8772 ha.

Distrito: San Pedro de Coris, provincia de Churcampá y departamento de Huancavelica

II. DOCUMENTACIÓN TÉCNICA DISPONIBLE

Plano de Localización y Ubicación,

Plano Perimétrico,

Memoria Descriptiva.

ULIAN IVAN BURGOS DIAZ
INGENIERO CIVIL
Reg. CIP. N° 917546

III.- EVALUACIÓN Y CONCLUSIONES DE CARÁCTER TÉCNICO

Evaluación Técnica

- El predio "Botadero 04", en consulta se encuentra ubicado según el interesado en la comunidad campesina Carhuanchu, distrito de San Pedro de Coris, provincia de Churcampá y departamento de Huancavelica, con un área de 0.8772 ha.

- Digitalizado el predio en consulta con las coordenadas UTM proporcionadas y realizado el cálculo digital se obtuvo que el área, medidas perimétricas y perímetro total del polígono resultante se encuentran conforme a los datos consignados en el plano y memoria descriptiva.

- Se advierte que, en la memoria descriptiva se anota el colindante por el lado norte; sin embargo, este discrepa del anotado en el plano perimétrico.

- Confrontado el predio en evaluación con la base gráfica de la Oficina de Catastro de la Zona Registral N° XIV Sede Ayacucho, se aprecia que el predio se encuentra en la zona señalada en el plano de ubicación presentado. Se ubicó al predio de acuerdo con las coordenadas con datum Wgs84.

- Cabe informar que las entidades generadoras de catastro son los organismos responsables de la verificación del área, linderos, medidas perimétricas, vías, vulnerabilidad, intangibilidad, posesión, colindancias, entre otros de los predios según su realidad física. Por ende, toda información técnica de la realidad física de los predios que se incorporan al Registro de Predios solo puede ser respaldados con el aval de las entidades generadoras de Catastro respectiva.

- Se informa que al lado "Oeste" del predio en evaluación se visualiza adyacente a una quebrada denominada "Ticlio Huaycca". Se deja constancia que no es posible determinar la faja marginal y la zona de seguridad de la quebrada en mención, lo cual es competencia del ente responsable (ANA, ALA).

- Se informa que, revisada la información gráfica del servicio web de mapas del Ministerio de Transportes y Comunicaciones, se visualiza al predio en evaluación adyacente a la Red Vial Vecinal HV-712. Sin embargo, dicha información es referencial por no graficar el ancho de la vía, por lo que no es posible determinar si existe afectación, lo cual es competencia del ente responsable.

- Se aclara que el presente informe técnico se elaboró, en base a la información proporcionada por el interesado, realizando los estudios integralmente en esta oficina (no se realizan trabajos de campo).

LOS CERTIFICADOS QUE EXTIENDEN LAS OFICINAS REGISTRALES ACREDITAN LA EXISTENCIA O INEXISTENCIA DE INSCRIPCIONES O ANOTACIONES EN EL REGISTRO AL TIEMPO DE SU EXPEDICIÓN (ART. 140° DEL T.U.O. DEL REGLAMENTO GENERAL DE LOS REGISTROS PUBLICOS APROBADO POR RESOLUCION N° 128-2012-SUNARP-SN)

LA AUTENTICIDAD DEL PRESENTE DOCUMENTO PODRÁ VERIFICARSE EN LA PÁGINA WEB [HTTPS://ENLINEA.SUNARP.GOB.PE/SUNARPWEB/PAGES/PUBLICIDADCERTIFICADAVERIFICARCERTIFICADOLITERAL.FACES](https://enlinea.sunarp.gob.pe/sunarpweb/pages/publicidadcertificadaverificarcertificadoliteral.faces) EN EL PLAZO DE 90 DÍAS CALENDARIO CONTADOS DESDE SU EMISIÓN.

REGLAMENTO DEL SERVICIO DE PUBLICIDAD REGISTRAL : ARTÍCULO 81 - DELIMITACIÓN DE LA RESPONSABILIDAD. EL SERVIDOR RESPONSABLE QUE EXPIDE LA PUBLICIDAD FORMAL NO ASUME RESPONSABILIDAD POR LOS DEFECTOS O LAS INEXACTITUDES DE LOS ASIENTOS REGISTRALES, INDICES AUTOMATIZADOS, Y TÍTULOS PENDIENTES QUE NO CONSTEN EN EL SISTEMA INFORMÁTICO.

Gladys I. Gordillo Frisancho
ABOGADO
CAP: 1482

208098



ZONA REGISTRAL N° XIV - SEDE AYACUCHO
Oficina Registral de HUANTA



Código de Verificación:
04343512
Publicidad N° 2024-5009666
9/08/2024 09:55:44

CERTIFICADO DE BÚSQUEDA CATASTRAL REGISTRO DE PROPIEDAD INMUEBLE REGISTRO DE PREDIOS

Conclusiones

1. El plano adjunto cumple con todos los datos técnicos requeridos por la Directiva DI004-2020-SCT-DTR.
 2. Se informa que realizada la búsqueda en el sistema de consulta registral con los datos proporcionados por el usuario y verificada la base grafica registral, se indica que el predio en consulta se encuentra en una zona donde no se tiene información gráfica de predios inscritos, debido a que no todos los títulos archivados contienen plano en el legajo, por lo cual no es posible determinar si el predio en evaluación se superpone gráficamente con uno de estos predios inscritos.
 3. Se informa que no es posible determinar si el predio en evaluación se encuentre en el ámbito de la comunidad campesina Carhuanchu inscrita en la partida 40019898, debido que su título archivado no contiene plano legajado.
 4. El área, medidas perimétricas y perímetro total graficado corresponde con la documentación técnica adjuntada.
 5. La base gráfica registral se encuentra en constante actualización y la información que consta en el Informe Técnico corresponde a la fecha de emisión del mismo.
- Es cuanto informa a Usted para su conocimiento y demás fines

IV.- ANÁLISIS JURÍDICO

Ninguno.

V.- TÍTULOS PENDIENTES

NINGUNO.

Así consta en el INFORME TÉCNICO N° 003745-2024 - Z.R. Nro XIV-SEDE-AYACUCHO/UREG/CAT

N° de Fojas del Certificado : 1

Derechos Pagados: 2024-99999-1699682 S/ 82.90
Tasa Registral del Servicio: S/ 82.90

Verificado y expedido por LINDO ALFARO, JUAN CARLOS, ABOGADO CERTIFICADOR de la Oficina Registral de AYACUCHO a las 12:32:00 pm horas del día de 27 de agosto del año 2024

LENIN VLADIMIR BURGOS DIAZ
INGENIERO CIVIL
REG. CIP: 217434

ULSES I. BURGOS DIAZ
INGENIERO CIVIL
Reg. CIP. N° 117346

LOS CERTIFICADOS QUE EXTIENDEN LAS OFICINAS REGISTRALES ACREDITAN LA EXISTENCIA O INEXISTENCIA DE INSCRIPCIONES O ANOTACIONES EN EL REGISTRO AL TIEMPO DE SU EXPEDICION (ART. 140° DEL T.U.O. DEL REGLAMENTO GENERAL DE LOS REGISTROS PUBLICOS APROBADO POR RESOLUCION N° 126-2012-SUNARP-SN)

LA AUTENTICIDAD DEL PRESENTE DOCUMENTO PODRÁ VERIFICARSE EN LA PÁGINA WEB [HTTPS://ENLINEA.SUNARP.GOB.PE/SUNARPWEB/PAGES/PUBLICIDADCERTIFICADA/VERIFICARCERTIFICADOLITERAL.FACES](https://enlinea.sunarp.gob.pe/sunarpweb/pages/publicidadcertificada/verificarcertificadoliteral.faces) EN EL PLAZO DE 90 DÍAS CALENDARIO CONTADOS DESDE SU EMISIÓN.

REGLAMENTO DEL SERVICIO DE PUBLICIDAD REGISTRAL : ARTÍCULO 81 - DELIMITACIÓN DE LA RESPONSABILIDAD. EL SERVIDOR RESPONSABLE QUE EXPIDE LA PUBLICIDAD FORMAL NO ASUME RESPONSABILIDAD POR LOS DEFECTOS O LAS INEXACTITUDES DE LOS ASIENTOS REGISTRALES, INDICES AUTOMATIZADOS, Y TÍTULOS PENDIENTES QUE NO CONSTEN EN EL SISTEMA INFORMÁTICO.

208099



ZONA REGISTRAL N° XIV - SEDE AYACUCHO
Oficina Registral de HUANTA

Código de Verificación:
04343512
Publicidad N° 2024-5009666
9/08/2024 09:55:44

CERTIFICADO DE BÚSQUEDA CATASTRAL
REGISTRO DE PROPIEDAD INMUEBLE
REGISTRO DE PREDIOS

Abg. JUAN CARLOS LINDO ALFARO
ABOGADO CERTIFICADOR
ZONA REGISTRAL N° XIV - SEDE AYACUCHO



Gladys I. Gordillo Grisancha
ABOGADO
CAP: 1482

ULISES IVAN BURGOS DIAZ
INGENIERO CIVIL
Reg. CIP. N° 117346

LENIN VLADIMIR BURGOS DIAZ
INGENIERO CIVIL
REG. CIP. 217434

LOS CERTIFICADOS QUE EXTIENDEN LAS OFICINAS REGISTRALES ACREDITAN LA EXISTENCIA O INEXISTENCIA DE INSCRIPCIONES O ANOTACIONES EN EL REGISTRO AL TIEMPO DE SU EXPEDICION (ART. 140° DEL T.U.O. DEL REGLAMENTO GENERAL DE LOS REGISTROS PUBLICOS APROBADO POR RESOLUCION N° 128-2012-SUNARP-SN)

LA AUTENTICIDAD DEL PRESENTE DOCUMENTO PODRÁ VERIFICARSE EN LA PÁGINA WEB [HTTPS://ENLINEA.SUNARP.GOB.PE/SUNARPWEB/PAGES/PUBLICIDADCERTIFICADA/VERIFICARCERTIFICADOLITERAL.FACES](https://enlinea.sunarp.gob.pe/sunarpweb/pages/publicidadcertificada/verificarcertificadoliteralfaces) EN EL PLAZO DE 90 DÍAS CALENDARIO CONTADOS DESDE SU EMISIÓN.

REGLAMENTO DEL SERVICIO DE PUBLICIDAD REGISTRAL : ARTÍCULO 81 - DELIMITACIÓN DE LA RESPONSABILIDAD. EL SERVIDOR RESPONSABLE QUE EXPIDE LA PUBLICIDAD FORMAL NO ASUME RESPONSABILIDAD POR LOS DEFECTOS O LAS INEXACTITUDES DE LOS ASIENTOS REGISTRALES, ÍNDICES AUTOMATIZADOS, Y TÍTULOS PENDIENTES QUE NO CONSTEN EN EL SISTEMA INFORMÁTICO.



ZONA REGISTRAL N° XIV SEDE AYACUCHO
OFICINA REGISTRAL - HUANTA
ÁREA DE CATASTRO

HUANTA, Miércoles 14 de Agosto de 2024

INFORME TECNICO N° 003745-2024 - Z.R. N° XIV-SEDE-AYACUCHO/UREG/CAT

A : ABOGADO CERTIFICADOR
DE : DIANO ANYELO OSORIO GOMEZ.
ESPECIALISTA CATASTRO
ASUNTO : ACTO : BUSQUEDA CATASTRAL.
REFERENCIA : PUBLICIDAD : 5009666 del 09/08/2024.




I. Documentos en estudio


- 1.1. Documentos presentados por el usuario
 - Memoria descriptiva, plano perimétrico y localización firmados por el Ing. Joel H. Mamani Quispe con CIP 162449.
- 1.2. Documentación registral evaluada
 - Base Gráfica Huanta.
 - P.E. 40019898, título archivado 710 del 26/05/1934 (s/plano).

II. Evaluación Técnica

- 2.1. El predio "Botadero 04", en consulta se encuentra ubicado según el interesado en la comunidad campesina Carhuanchu, distrito de San Pedro de Coris, provincia de Churcampá y departamento de Huancavelica, con un área de 0.8772 ha.
- 2.2. Digitalizado el predio en consulta con las coordenadas UTM proporcionadas y realizado el cálculo digital se obtuvo que el área, medidas perimétricas y perímetro total del polígono resultante se encuentran conforme a los datos consignados en el plano y memoria descriptiva.
- 2.3. Se advierte que, en la memoria descriptiva se anoto el colindante por el lado norte; sin embargo, este discrepa del anotado en el plano perimétrico.
- 2.4. Confrontado el predio en evaluación con la base gráfica de la Oficina de Catastro de la Zona Registral N° XIV Sede Ayacucho, se aprecia que el predio se encuentra en la zona señalada en el plano de ubicación presentado. Se ubicó al predio de acuerdo con las coordenadas con datum Wgs84.
- 2.5. Se informa que realizada la búsqueda en el sistema de consulta registral con los datos proporcionados por el usuario y verificada la base grafica registral, se indica que el predio en consulta se encuentra en una zona donde no se tiene información gráfica de predios inscritos, debido a que no todos los títulos archivados contienen plano en el legajo, por lo cual no es posible determinar si el predio en evaluación se superpone gráficamente con uno de estos predios inscritos.
- 2.6. Se informa que no es posible determinar si el predio en evaluación se encuentre en el ámbito de la comunidad campesina Carhuanchu inscrita en la partida 40019898, debido que su título archivado no contiene plano legajado.
- 2.7. Cabe informar que las entidades generadoras de catastro son los organismos responsables de la verificación del área, linderos, medidas perimétricas, vías,


Gladys I. Gordillo Frisancho
ABOGADO
CAP: 1482


ULISES IVAN BURGOS DIAZ
INGENIERO CIVIL
Reg. CIP. N° 117346


LENIN VLADIMIR BURGOS DIAZ
INGENIERO CIVIL
REG. CIP. 217434

Página 1 de 3

308101



ZONA REGISTRAL N° XIV SEDE AYACUCHO
OFICINA REGISTRAL - HUANTA
ÁREA DE CATASTRO

vulnerabilidad, intangibilidad, posesión, colindancias, entre otros de los predios según su realidad física. Por ende, toda información técnica de la realidad física de los predios que se incorporan al Registro de Predios solo puede ser respaldados con el aval de las entidades generadoras de Catastro respectiva.



- 2.8. Se informa que al lado "Oeste" del predio en evaluación se visualiza adyacente a una quebrada denominada "Ticillo Huaycca". Se deja constancia que no es posible determinar la faja marginal y la zona de seguridad de la quebrada en mención, lo cual es competencia del ente responsable (ANA, ALA).
- 2.9. Se informa que, revisada la información gráfica del servicio web de mapas del Ministerio de Transportes y Comunicaciones, se visualiza al predio en evaluación adyacente a la Red Vial Vecinal HV-712. Sin embargo, dicha información es referencial por no graficar el ancho de la vía, por lo que no es posible determinar si existe afectación, lo cual es competencia del ente responsable.
- 2.10. Se aclara que el presente informe técnico se elaboró, en base a la información proporcionada por el interesado, realizando los estudios íntegramente en esta oficina (no se realizan trabajos de campo).

III. Conclusiones

- 3.1. El plano adjunto cumple con todos los datos técnicos requeridos por la Directiva DI-004-2020-SCT-DTR.
- 3.2. Se informa que realizada la búsqueda en el sistema de consulta registral con los datos proporcionados por el usuario y verificada la base grafica registral, se indica que el predio en consulta se encuentra en una zona donde no se tiene información gráfica de predios inscritos, debido a que no todos los títulos archivados contienen plano en el legajo, por lo cual no es posible determinar si el predio en evaluación se superpone gráficamente con uno de estos predios inscritos.
- 3.3. Se informa que no es posible determinar si el predio en evaluación se encuentre en el ámbito de la comunidad campesina Carhuancho inscrita en la partida 40019898, debido que su título archivado no contiene plano legajado.
- 3.4. El área, medidas perimétricas y perímetro total graficado corresponde con la documentación técnica adjuntada.
- 3.5. La base gráfica registral se encuentra en constante actualización y la información que consta en el Informe Técnico corresponde a la fecha de emisión del mismo.

Es cuanto informa a Usted para su conocimiento y demás fines

Atentamente,

Gladys I. Gordillo Frisancho
ABOGADO
CAP: 1482

Ulises M. Burgos Diaz
ULISES M. BURGOS DIAZ
INGENIERO CIVIL
Reg. CIP. N° 117346

Lenin Vladimir Burgos Diaz
LENIN VLADIMIR BURGOS DIAZ
INGENIERO CIVIL
REG. CIP. 217434

208102



ZONA REGISTRAL N° XIV SEDE AYACUCHO
OFICINA REGISTRAL - HUANTA
ÁREA DE CATASTRO

[Handwritten signature]
Especialista de Catastro
Zona Registral N° XIV Sede Ayacucho



[Handwritten signature]
Gladys L. Gordillo Frisnelha
ABOGADO
CAP: 1482

[Handwritten signature]
ULISES VAN BURGOS DIAZ
INGENIERO CIVIL
Reg. CIP. N° 117346

[Handwritten signature]
LENIN VLADIMIR BURGOS DIAZ
INGENIERO CIVIL
REG. CIP. 217434

208103




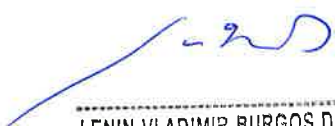
"SERVICIO DE CONSULTARÍA PARA LA ELABORACIÓN DEL EXPEDIENTE TÉCNICO DEL PROYECTO RECUPERACIÓN DE LOS SERVICIOS ECOSISTÉMICOS DE LA MICROCUENCA CCARHUANCHO, AFECTADA POR LOS PASIVOS AMBIENTALES MINEROS DE LA EX UNIDAD MINERA SANTA ROSA 2, DISTRITO DE PEDRO DE CORIS, PROVINCIA DE CHURCAMPÁ, DEPARTAMENTO DE HUANCABELICA – ESTUDIO DE TITULARIDAD DE PREDIOS Y LIBERACIÓN DE INTERFERENCIAS"



ANEXO N° 07 – ACTAS DE LIBRE DISPONIBILIDAD


Gladys A. Gordillo Frisancha
ABOGADO
CAP: 1482


ULISES IVAN BURGOS DIAZ
INGENIERO CIVIL
Reg. CIP. N° 117346


LENIN VLADIMIR BURGOS DIAZ
INGENIERO CIVIL
REG. CIP. 217434

**ACTA DE LIBRE DISPONIBILIDAD DE TERRENOS PARA LA EJECUCIÓN DEL PROYECTO
"RECUPERACIÓN DE LOS SERVICIOS ECOSISTÉMICOS EN LA CUENCA DEL MANTARO,
AFECTADA POR LOS PASIVOS AMBIENTALES MINEROS DE LA EX UNIDAD MINERA SANTA
ROSA 2 – DISTRITO DE SAN PEDRO DE CORIS – PROVINCIA DE CHURCAMPÁ –
DEPARTAMENTO DE HUANCÁVELICA"**

COMUNIDAD CAMPESINA DE CCARHUANCHO

Siendo las XXXXXX del día XXXXXX en la comunidad campesina de Ccarhuancho, distrito de San Pedro de Coris, Provincia de Churcampá, región Huancavelica, los señores Leomides Coronado Chocce identificado con DNI: 28594428, presidente de la comunidad, Casiano Lunasco Sotto identificado con DNI: 28592918; Vicepresidente de la comunidad, Walter Ricra Ccente identificado con DNI: 73991486; Secretario y el teniente gobernador; así mismo en representación de Activos Mineros SAC. Lic. Moisés Medina Limache con DNI° 43116425.



Se desarrolla la reunión informativa del proyecto: **"RECUPERACIÓN DE LOS SERVICIOS ECOSISTÉMICOS EN LA CUENCA DEL MANTARO, AFECTADA POR LOS PASIVOS AMBIENTALES MINEROS DE LA EX UNIDAD MINERA SANTA ROSA 2 – DISTRITO DE SAN PEDRO DE CORIS – PROVINCIA DE CHURCAMPÁ – DEPARTAMENTO DE HUANCÁVELICA"**.

1. Siendo las XXXXXX del XXXXXX nos reunimos en el local comunal de la Comunidad Campesina de Ccarhuancho con las autoridades mencionadas con la finalidad de informar sobre el desarrollo del proyecto **Santa Rosa 2**.
2. El representante de AMSAC solicita el otorgamiento del documento denominado ACTA DE LIBRE DISPONIBILIDAD DE TERRENOS para

ACUERDOS

Primero.- Leomides Coronado Chocce, presidente de la comunidad y los representantes muestran su conformidad con los objetivos, alcances y metas del proyecto, si mismo dan a conocer su pleno conocimiento del mismo.

Segundo.- El presidente comunal y las autoridades presentes informan que una parte del área del proyecto esta ubicado en los terrenos de la comunidad campesina de Ccarhuancho, lo que están inscritos y reconocidos en registros de predios de la Oficina Registral de Huanta, Zona Registral N° XIV – Sede Ayacucho.

Tercero.- Las autoridades presentes dan su conformidad a que se realice actividades complementarias, como caminos de acceso y/o plataformas, planificación en el proyecto Santa Rosa 2.

Cuarto.- Las autoridades presentes en concordancia con lo expuesto otorgan la **LIBRE DISPONIBILIDAD DE TERRENO** a **ACTIVOS MINEROS SAC**. y a la empresa contratista que ejecutara el proyecto cuya vigencia comprende la realización del mismo desde la firma del presente día hasta la culminación del proyecto.

Siendo las XXXXXX del día XXXXXX, da lectura de los acuerdos del acta y en señal de conformidad firman los presentes.

Gladys I. Gordillo Frisancha
ABOGADO
CAP: 1482

Ulises Van Burgos Diaz
ULISES VAN BURGOS DIAZ
INGENIERO CIVIL
Reg. CIP. N° 117346

Lenin Vladimir Burgos Diaz
LENIN VLADIMIR BURGOS DIAZ
INGENIERO CIVIL
REG. CIP. 217434

**ACTA DE LIBRE DISPONIBILIDAD DE TERRENOS PARA LA EJECUCIÓN DEL PROYECTO
"RECUPERACIÓN DE LOS SERVICIOS ECOSISTÉMICOS EN LA CUENCA DEL MANTARO,
AFECTADA POR LOS PASIVOS AMBIENTALES MINEROS DE LA EX UNIDAD MINERA SANTA
ROSA 2 – DISTRITO DE SAN PEDRO DE CORIS – PROVINCIA DE CHURCAMP –
DEPARTAMENTO DE HUANCAMELICA"**

COMUNIDAD CAMPESINA DE PAMPALCA

Siendo las XXXXXX am del día XXXXXXXX en la comunidad campesina de Pampalca, distrito de San Pedro de Coris, Provincia de Churcamp, región Huancavelica, los señores Florentino Olivera Lazon, Presidente de la Comunidad Campesina, identificado con DNI N° 23713862; la Sra. Flor Maria Ceras Acuña, Tesorera identificado con DNI N° 44314555, Sra. Narcisa Rivas Lopez, vocal identificada con DNI: 20979764; Sr. Florencio Arotoma Sulca, teniente gobernador; así mismo en representación de Activos Mineros SAC. Lic. Moisés Medina Limache con DNI° 43116425.



Se desarrolla la reunión informativa del proyecto: **"RECUPERACIÓN DE LOS SERVICIOS ECOSISTÉMICOS EN LA CUENCA DEL MANTARO, AFECTADA POR LOS PASIVOS AMBIENTALES MINEROS DE LA EX UNIDAD MINERA SANTA ROSA 2 – DISTRITO DE SAN PEDRO DE CORIS – PROVINCIA DE CHURCAMP – DEPARTAMENTO DE HUANCAMELICA"**.

1. Siendo las XXXXXX del XXXXXX nos reunimos en el local comunal de la Comunidad Campesina de Pampalca con las autoridades mencionadas con la finalidad de informar sobre el desarrollo del proyecto **Santa Rosa 2**.
2. El representante de AMSAC solicita el otorgamiento del documento denominado ACTA DE LIBRE DISPONIBILIDAD DE TERRENOS para

ACUERDOS

Primero.- Florentino Olvera Lazon, presidente de la comunidad y los representantes muestran su conformidad con los objetivos, alcances y metas del proyecto, si mismo dan a conocer su pleno conocimiento del mismo.


Segundo.- El presidente comunal y las autoridades presentes informan que una parte del área del proyecto esta ubicado en los terrenos de la comunidad campesina de Pampalca, lo que están inscritos y reconocidos en registros de predios de la Oficina Registral de Huanta, Zona Registral N° XIV – Sede Ayacucho.


Tercero.- Las autoridades presentes dan su conformidad a que se realice actividades complementarias, como caminos de acceso y/o plataformas, planificación en el proyecto Santa Rosa 2.

Cuarto.- Las autoridades presentes en concordancia con lo expuesto otorgan la **LIBRE DISPONIBILIDAD DE TERRENO** a **ACTIVOS MINEROS SAC.** y a la empresa contratista que ejecutara el proyecto cuya vigencia comprende la realización del mismo desde la firma del presente día hasta la culminación del proyecto.

Siendo las XXXXXX del día XXXXXX, da lectura de los acuerdos del acta y en señal de conformidad firman los presentes.

Gladys I. Gordillo Frisancia
ABOGADO
CAP. 1302


ULISES IVAN BURGOS DIAZ
INGENIERO CIVIL
Reg. CIP. N° 117346


LENIN VLADIMIR BURGOS DIAZ
INGENIERO CIVIL
REG. CIP. 217434

208106



**ACTA DE LIBRE DISPONIBILIDAD DE TERRENOS PARA LA EJECUCION DEL PROYECTO
RECUPERACIÓN DE LOS SERVICIOS ECOSISTÉMICOS EN LA CUENCA DEL MANTARO, AFECTADA POR LOS
PASIVOS AMBIENTALES MINEROS DE LA EX UNIDAD MINERA SANTA ROSA 2 - DISTRITO DE SAN PEDRO
DE CORIS - PROVINCIA DE CHURCAMPÁ - DEPARTAMENTO DE HUANCAMELICA**



COMUNIDAD CAMPESINA DE PAMPALCA

Siendo las 10:00 am del día 23.10.2021 en la comunidad campesina de pampalca, distrito de San Pedro de Coris, provincia de Churcampá, región Huancavelica; los señores Florentino Olivera Lazón, presidente de la comunidad, identificado con DNI N° 23713862; Sra. Flor María Ceras Acuña, Tesorera identificado con DNI N° 44314555; Sra. Narcisa Rivas López, vocal identificada con DNI N° 20979764; Sr. Florencio Arotoma Sulca, Teniente Gobernador identificado con DNI N° 19881456; Joel Cuadros Sotomayor, Agente Municipal identificado con DNI N° 46691908 y, asimismo en representación de Activos Mineros SAC, Lic. Moisés Medina Umache con DNI N° 43116425.

Se desarrolla la reunión Informativa del proyecto: "RECUPERACIÓN DE LOS SERVICIOS ECOSISTÉMICOS EN LA CUENCA DEL MANTARO, AFECTADA POR LOS PASIVOS AMBIENTALES MINEROS DE LA EX UNIDAD MINERA SANTA ROSA 2 - DISTRITO DE SAN PEDRO DE CORIS - PROVINCIA DE CHURCAMPÁ - DEPARTAMENTO DE HUANCAMELICA".

- 1.- Siendo las 10:00 am del 23.10.2021 nos reunimos en el local comunal de la comunidad campesina de Pampalca con las autoridades mencionadas con la finalidad de Informar sobre el desarrollo del proyecto Santa Rosa 2.
- 2.- El representante de AMSAC solicita el otorgamiento del documento denominado ACTA DE LIBRE DISPONIBILIDAD DE TERRENOS para la continuidad del proyecto Santa Rosa 2.

ACUERDOS

Primero: Florentino Olivera Lazón, presidente de la comunidad y los presentes muestran su conformidad con los objetivos, alcances y metas del proyecto, asimismo dan a conocer su pleno conocimiento del mismo.

Segundo: El presidente comunal y las autoridades presentes informan que una parte del área de del proyecto están ubicado en los terrenos de la Comunidad Campesina de Pampalca, los que están inscritos y reconocidos en registro de predios de la Oficina Registral de Huanta, Zona Registral N° XIV – Sede Ayacucho.

Tercero: Las autoridades presentes dan su conformidad a que se realicen actividades complementarias, como caminos de acceso y/o plataformas planificadas en el proyecto Santa Rosa 2.

Cuarto: Las autoridades presentes en concordancia con lo expuesto otorgan la **LIBRE DISPONIBILIDAD DE TERRENO** a **ACTIVOS MINEROS SAC** y a la empresa contratista que ejecutará el proyecto cuya vigencia comprende la realización del mismo desde la firma del presente día hasta la culminación del proyecto.

Siendo las 11:00 am del 23.10.2021, da lectura de los acuerdos del acta y en señal de conformidad firman los presentes.

Glaucys J. Gordillo Frías
ABOGADO
CAP: 1482



Flor María Ceras Acuña
DNI: 44314555
TESORERA



NARCISA RIVAS LÓPEZ
DNI: 46691908

Florencio Arotoma Sulca
DNI-19881456
Teniente gobernador



Joel Cuadros Sotomayor
AGENTE MUNICIPAL
DNI: 46691908

LENIN VLADIMIR BURGOS DIAZ
INGENIERO CIVIL
Reg. CIP. N° 117343

LENIN VLADIMIR BURGOS DIAZ
INGENIERO CIVIL
REG. CIP. 217434

Legislación →

CERTIFICO: Que las firmas y huellas
dactilares que anteceden corresponden
a Florentino Olivera Azon
y Moses Medina Linache
con do D.R. N° 23313862 y 43116425
Diligencia que cumplo en la relación a la
Ley N° 29824
Expansión Cobriza, 23 de 11 de 2021.

308107



[Firma]
HUGO A. MONTERO GARCÍA
JUEZ DEL JUZGADO DE PAZ
EXPANSIÓN COBRIZA



[Firma]
Gladys J. Gordillo Frisanche
ABOGADO
CAP: 1482

[Firma]
ULISES VIAN BURGOS DIAZ
INGENIERO CIVIL
Reg. CIP. N° 117346

[Firma]
LENIN VLADIMIR BURGOS DIAZ
INGENIERO CIVIL
REG. CIP. 217434





**ACTA DE LIBRE DISPONIBILIDAD DE TERRENOS PARA LA EJECUCION DEL PROYECTO
"RECUPERACIÓN DE LOS SERVICIOS ECOSISTÉMICOS EN LA CUENCA DEL MANTARO, AFECTADA POR LOS
PASIVOS AMBIENTALES MINEROS DE LA EX UNIDAD MINERA SANTA ROSA 2 - DISTRITO DE SAN PEDRO
DE CORIS - PROVINCIA DE CHURCAMPÁ - DEPARTAMENTO DE HUANCÁVELICA**

COMUNIDAD CAMPESINA DE CARHUANCHO

Siendo las 3:00 Pm del día 07.02.2022 en la comunidad campesina de Carhuanchó, distrito de San Pedro de Coris, provincia de Churcampá, región Huancavelica; los señores Gerardo Nilo Serpa Arana, presidente de la comunidad, identificado con DNI N° 23680171; Sra. Aydee Luz Medina Gamarrá fiscal de la comunidad identificada con DNI N° 41586109; Sra. Constanza Mendez Mendez, Teniente Gobernador identificada con DNI N° 20030303; y, asimismo en representación de Activos Mineros SAC, Lic. Moisés Medina Limache con DNI N° 43116425.

Se desarrolla la reunión informativa del proyecto: "RECUPERACIÓN DE LOS SERVICIOS ECOSISTÉMICOS EN LA CUENCA DEL MANTARO, AFECTADA POR LOS PASIVOS AMBIENTALES MINEROS DE LA EX UNIDAD MINERA SANTA ROSA 2 - DISTRITO DE SAN PEDRO DE CORIS - PROVINCIA DE CHURCAMPÁ - DEPARTAMENTO DE HUANCÁVELICA".

1. Siendo las 3:00 pm del 07.02.2022 nos reunimos en el local comunal de la comunidad campesina de Carhuanchó con las autoridades mencionadas con la finalidad de informar sobre el desarrollo del proyecto Santa Rosa 2.
2. El representante de AMSAC solicita el otorgamiento del documento denominado ACTA DE LIBRE DISPONIBILIDAD DE TERRENOS para la continuidad del proyecto Santa Rosa 2.

ACUERDOS

Primero: El Sr. Gerardo Nilo Serpa Arana, presidente de la comunidad y los presentes muestran su conformidad con los objetivos, alcances y metas del proyecto, asimismo dan a conocer su pleno conocimiento del mismo.

Segundo: El presidente comunal y las autoridades presentes informan que una parte del área del proyecto están ubicado en los terrenos de la Comunidad Campesina de Carhuanchó, los que están inscritos y reconocidos en registro de predios de la Oficina Registral de Huanta, Zona Registral N° XIV- Sede Ayacucho.

Tercero: Las autoridades presentes dan su conformidad a que se realicen actividades complementarias, como caminos de acceso y/o plataformas planificadas en el proyecto Santa Rosa 2.

Cuarto: Las autoridades presentes en concordancia con lo expuesto otorgan la LIBRE DISPONIBILIDAD DE TERRENO a ACTIVOS MINEROS SAC y a la empresa contratista que ejecutará el proyecto cuya vigencia comprende la realización del mismo desde la firma del presente hasta la culminación del proyecto.

Siendo las 4:00 pm del 07.02.2022, da lectura de los acuerdos del acta y en señal de conformidad firman los presentes.



[Signature]
Serpa Arana Gerardo Nilo
DNI N° 23680171

[Signature]
Aydee Luz Medina Gamarrá
DNI N° 41586109
FISCAL COMUNAL

[Signature]
Constanza Mendez Mendez
DNI. 20030303
TENIENTE GOBERNADOR
C.P. CARHUANCHO



[Signature]
ULISES VASQUEZ BURGOS DIAZ
INGENIERO CIVIL
Reg. CIP. N° 117346

[Signature]
moisés medina 2.
DNI: 43116425

[Signature]
LENIN VLADIMIR BURGOS DIAZ
INGENIERO CIVIL
REG. CIP. 217434

[Signature]
Gladys A. Gordillo Grisancha
ABOGADO
CAP: 1482

208109

CERTIFICO: Que las firmas y huellas dactilares que anteceden corresponden a Scarpa Anand Gersardo Nilo y Heises Medua Girasole con de DN N° 23480171 y 43116425 Diligencia que cumplo en aplicación de Ley N° 29824
Expansión Cobriza, 07 de 02 de 2022



Hugo A. Montero García
HUGO A. MONTERO GARCÍA
JUEZ DEL JUZGADO DE PAZ
EXPANSIÓN COBRIZA

Gladys I. Gordillo Frisancho
ABOGADO
CAP: 1482



Ulises Van Burgos Díaz
ULISES VAN BURGOS DIAZ
INGENIERO CIVIL
Reg. CIP. N° 117346

Lenin Vladimir Burgos Díaz
LENIN VLADIMIR BURGOS DIAZ
INGENIERO CIVIL
REG. CIP. 217434

308110




"SERVICIO DE CONSULTARÍA PARA LA ELABORACIÓN DEL EXPEDIENTE TÉCNICO DEL PROYECTO RECUPERACIÓN DE LOS SERVICIOS ECOSISTÉMICOS DE LA MICROCUENCA CCARHUANCHO, AFECTADA POR LOS PASIVOS AMBIENTALES MINEROS DE LA EX UNIDAD MINERA SANTA ROSA 2, DISTRITO DE PEDRO DE CORIS, PROVINCIA DE CHURCAMP, DEPARTAMENTO DE HUANCAMELICA - ESTUDIO DE TITULARIDAD DE PREDIOS Y LIBERACIÓN DE INTERFERENCIAS"




ANEXO N° 08 – RESPUESTA DE ENTIDADES

02


Gladys I. Gordillo Frisancho
ABOGADO
CAP: 1482


ULISES V. BURGOS DIAZ
INGENIERO CIVIL
Reg. CIP. N° 117346


LENIN VLADIMIR BURGOS DIAZ
INGENIERO CIVIL
REG. CIP. 217434

208111

GOBIERNO REGIONAL
Huancavelica
¡Damos por el agua!

OFICINA REGIONAL DE DEFENSA NACIONAL, SEGURIDAD
CIUDADANA, GESTION DEL RIESGO DE DESASTRES Y DESARROLLO
SOSTENIBLE

"Año del Bicentenario, de la consolidación de nuestra Independencia, y de la
conmemoración de las heroicas batallas de Junín y Ayacucho"



Huancavelica, 20 de agosto del 2024

OFICIO N° 420 - 2024/GOB.REG.HVCA/GR-ORDNSCGRDyDS

SEÑOR:

ING. ARMANDO CALLATA VILCA

Jefe del Departamento de Ingeniería de Proyectos

CIUDAD. -

ASUNTO : REMITO INFORMACIÓN SOLICITADA, RESPECTO A LAS ZONAS
DE RIESGO DE LA COMUNIDAD CAMPESINA CCARHUANCHO Y
COMUNIDAD CAMPESINA DE PAMPALCA DEL DISTRITO DE SAN
PEDRO DE CORIS, PROVINCIA DE CHURCAMPAL DEL
DEPARTAMENTO DE HUANCAMELCA.

REF. : INFORME N°087-2024/GOB.REG.HVCA/GR-ORDNSCGRDyDS/INGENIERO/PCJH

Es grato de dirigirme a Usted, a fin de expresarle el saludo cordial a nombre de la
Oficina Regional de Defensa Nacional, Seguridad Ciudadana Gestión de Riesgo de Desastres y
Desarrollo Sostenible del Gobierno Regional de Huancavelica, que me honro en dirigir; a su vez: en
merito al documento de la referencia, remito información solicitada, respecto a las zonas de riesgo del
área de influencia de la Comunidad Campesina Ccarhuacho y Comunidad Campesina de Pampalca
del distrito de San Pedro de Coris, provincia de Churcampal del departamento de Huancavelica
elaborado por el equipo técnico del área de Gestión de Riesgo de esta Oficina Regional. Adjunto 12
folios para mayor información.

Sin otro en particular, es ocasión propicia para expresarle las muestras de mi
especial consideración y deferencia personal

Atentamente,

ULISES IVAN BURGOS DIAZ
INGENIERO CIVIL
Reg. CiP. N° 117346

C.c.
ICS/ljam
Archivo

DOC. N°	3332644
EXP. N°	2416291



GOBIERNO REGIONAL DE HUANCAMELCA
OFICINA REGIONAL DE DEFENSA NACIONAL
SEGURIDAD CIUDADANA, GESTION DEL RIESGO
DE DESASTRES Y DESARROLLO SOSTENIBLE
Ing. Isabel Carrasco Sofo
DIRECTORA REGIONAL

LENIN VLADIMIR BURGOS DIAZ
INGENIERO CIVIL
REG. CIP. 217434



208112



"160 del Bicentenario de la consolidación de nuestra Independencia, y de conmemoración de las heroicas batallas de Junín y Ayacucho"

INFORME N° 87-2024/GOB.REG.HVCA/GR-ORDNSCGRDvDS/INGENIERO/PCJH

A : ING. ISABEL CARRASCO SOTO
Directora de la Oficina Regional de Defensa Nacional, Seguridad Ciudadana, Gestión del Riesgo de Desastre y Desarrollo Sostenible.

ASUNTO : REMITO INFORMACION SOBRE LAS ZONAS DE RIESGOS DEL AREA DE INFLUENCIA DE LA COMUNIDAD CAMPESINA DE CCARHUANCHO Y DE LA COMUNIDAD CAMPESINA DE PAMPALCA, DEL DISTRITO DE SAN PEDRO DE CORIS, PROVINCIA DE CHURCAMP Y DEPARTAMENTO DE HUANCAMELICA.

REFERENCIA : CARTA 280 - 2024 - AM/JDIP

FECHA : 19 DE AGOSTO DEL 2024.



Por el presente me dirijo a usted, para saludarlo cordialmente y a la vez REMITIRLE INFORMACION SOBRE LAS ZONAS DE RIESGOS DEL AREA DE INFLUENCIA DE LA COMUNIDAD CAMPESINA DE CCARHUANCHO Y DE LA COMUNIDAD CAMPESINA DE PAMPALCA, DEL DISTRITO DE SAN PEDRO DE CORIS, PROVINCIA DE CHURCAMP Y DEPARTAMENTO DE HUANCAMELICA, lo cual de acuerdo a la identificación en el SISTEMA DE INFORMACIÓN PARA LA GESTIÓN DEL RIESGO DE DESASTRES (SIGRID) v3, donde se identificó la cartografía de peligros y riesgos; por lo que se describe lo siguiente:

CONCEPTO DE SIGRID:

El SIGRID estructura y sistematiza la información geoespacial y los registros administrativos del riesgo de desastres proporcionados por las entidades técnico-científicas peruanas como el Servicio Nacional de Meteorología e Hidrología - SENAMHI, Instituto Geológico, Minero y Metalúrgico - INGEMMET, el Instituto Geofísico del Perú - IGP, entre otros.

Los peligros geohidrológicos como la inundación de tipo pluvial involucran un proceso denominado como escorrentía, esta ocurre cuando el flujo de agua proveniente de las precipitaciones, nieve u otras fuentes que discurren sobre la superficie conformando uno de los componentes del ciclo del agua.

Así mismo se entiende por movimientos en masa a los deslizamientos y huaicos, los cuales son un tipo de movimiento en masa que arrastra sedimentos y rocas al perderse la estabilidad de un talud.

UBICACIÓN DE LAS ÁREAS DE INFLUENCIA DE LA COMUNIDAD CAMPESINA DE CCARHUANCHO y DE LA COMUNIDAD CAMPESINA DE PAMPALCA:

ULISES V. CARRASCO DIAZ
INGENIERO CIVIL
Reg. CIP. N° 17648

GOBIERNO REGIONAL DE HUANCAMELICA
Oficina Regional de Defensa Nacional, Seguridad Ciudadana
Gestión del Riesgo de Desastres y Desarrollo Sostenible

Ing. Civil Pablo Cristóbal Jorge Huamani
CIP: 252779

Gladys A. Gordillo Frisancho
ABOGADO
CAP: 1482

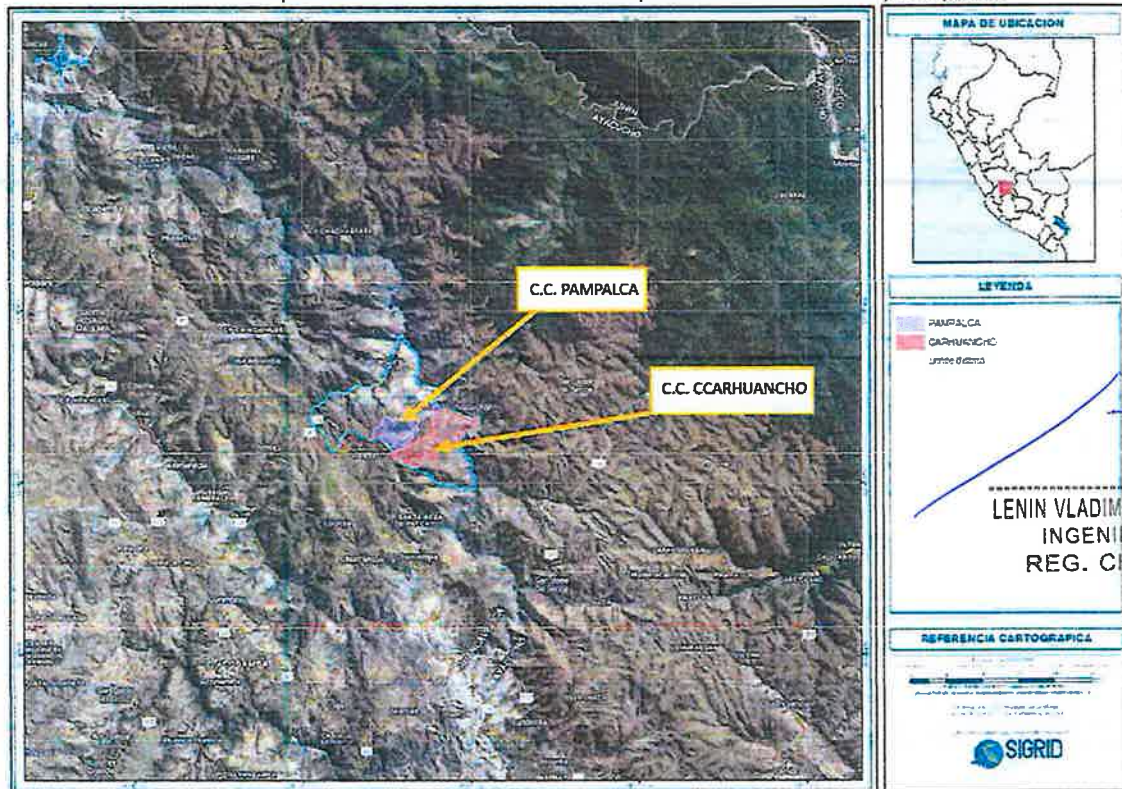


208113



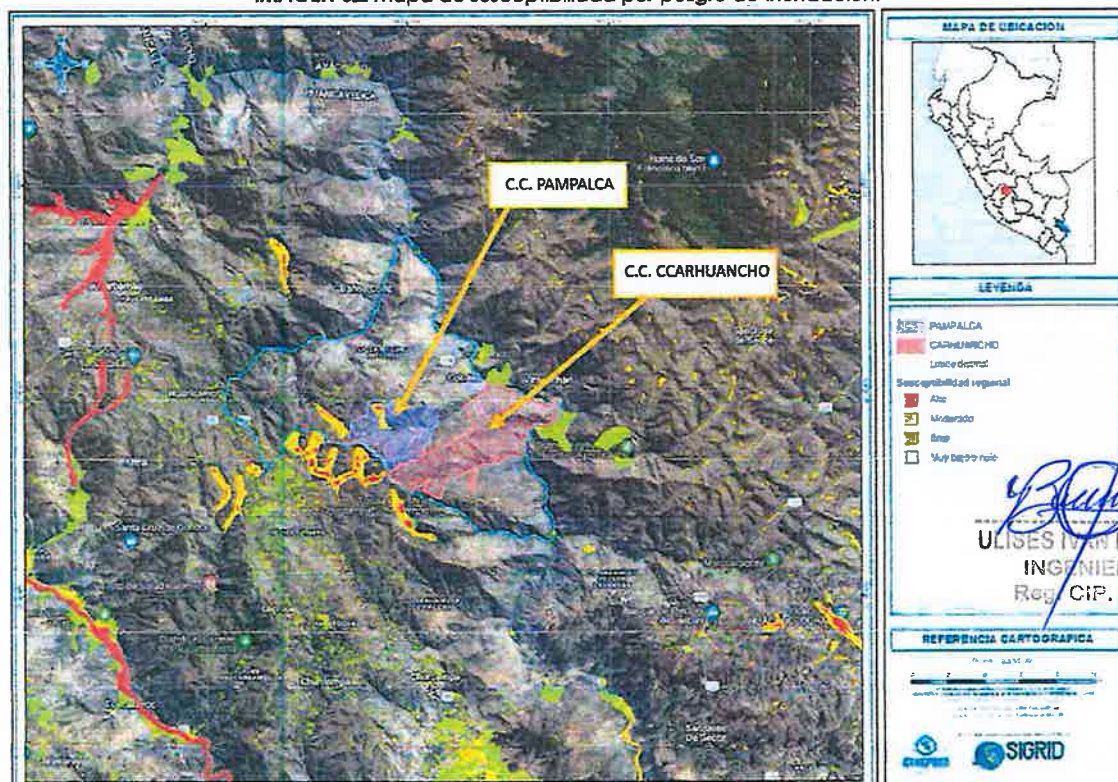
"Año del Bicentenario, de la consolidación de nuestra independencia, y de la conmemoración de las heroicas batallas de Junín y Ayacucho"

IMAGEN 01: Mapa ubicación de la comunidad campesina de Ccarhuanchu y Pampalca.



Fuente: SIGRID

IMAGEN 02: Mapa de susceptibilidad por peligro de inundación.



Fuente: SIGRID.

Gladys I. Gordillo Frisancho
ABOGADO
CAP: 1482

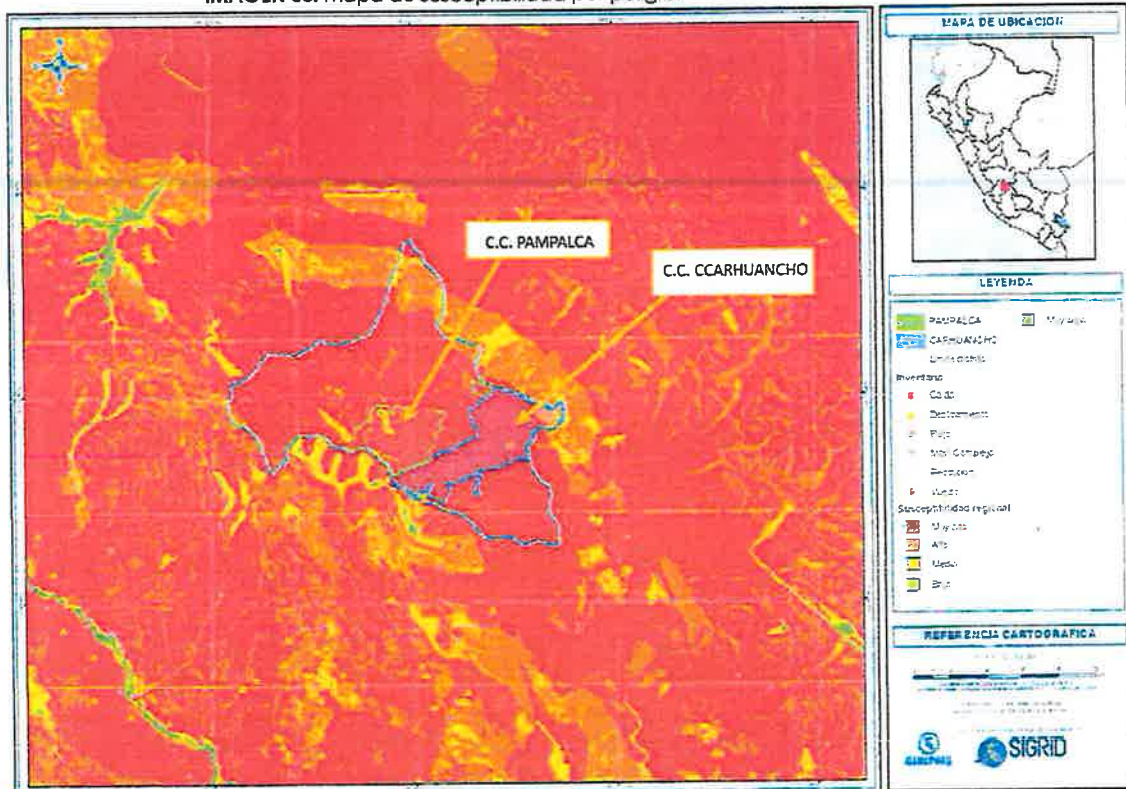


308114



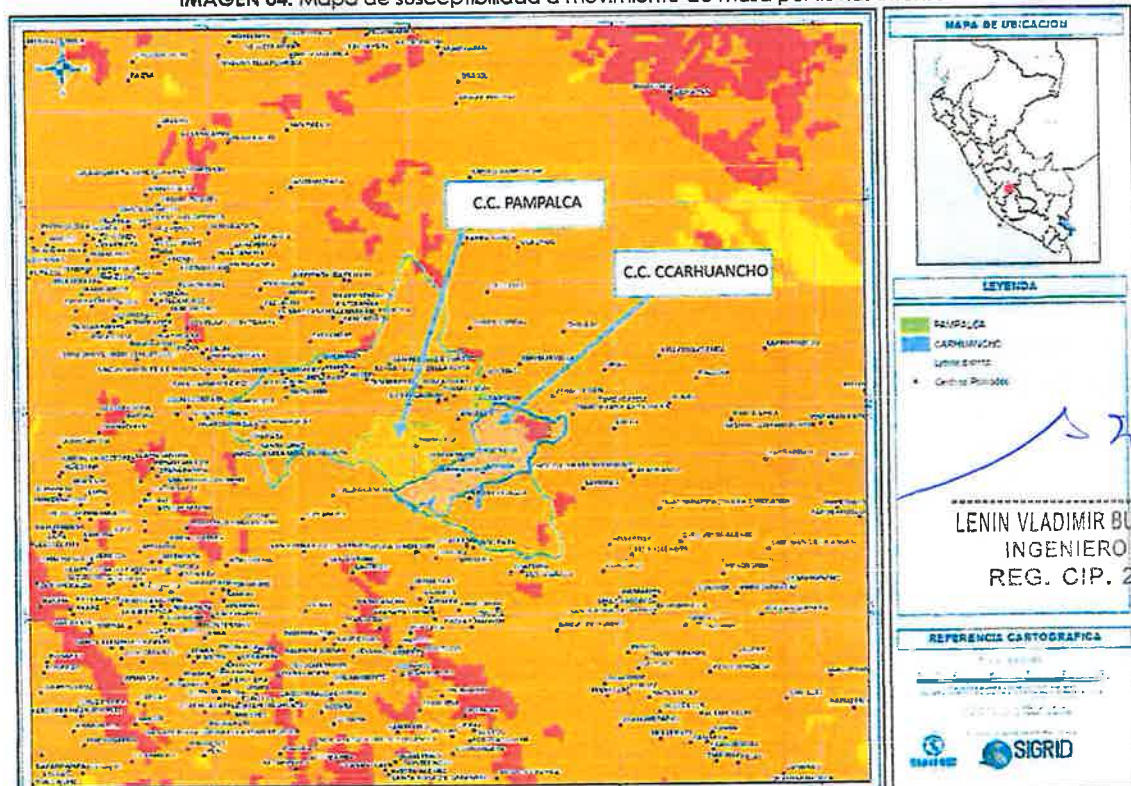
"Año del Bicentenario de la consolidación de nuestra Independencia, y de la conmemoración de las heroicas batallas de Junín y Ayacucho"

IMAGEN 03: Mapa de susceptibilidad por peligro de movimiento de masa.



Fuente: SIGRID.

IMAGEN 04: Mapa de susceptibilidad a movimiento de masa por lluvias intensas.



Fuente: SIGRID.

GOBIERNO REGIONAL DE HUANCAYELICA
Gloria Regional de Defensa Nacional y Seguridad Ciudadana
Gestión del Riesgo y Emergencias y Desarrollo Sostenible

ULISES NAVARRO BURGOS DIAZ
INGENIERO CIVIL
REG. CIP. N° 117346

Glady's I. Gordillo Grisancha
ABOGADO
CAP: 1482

LENIN VLADIMIR BURGOS DIAZ
INGENIERO CIVIL
REG. CIP. 217434

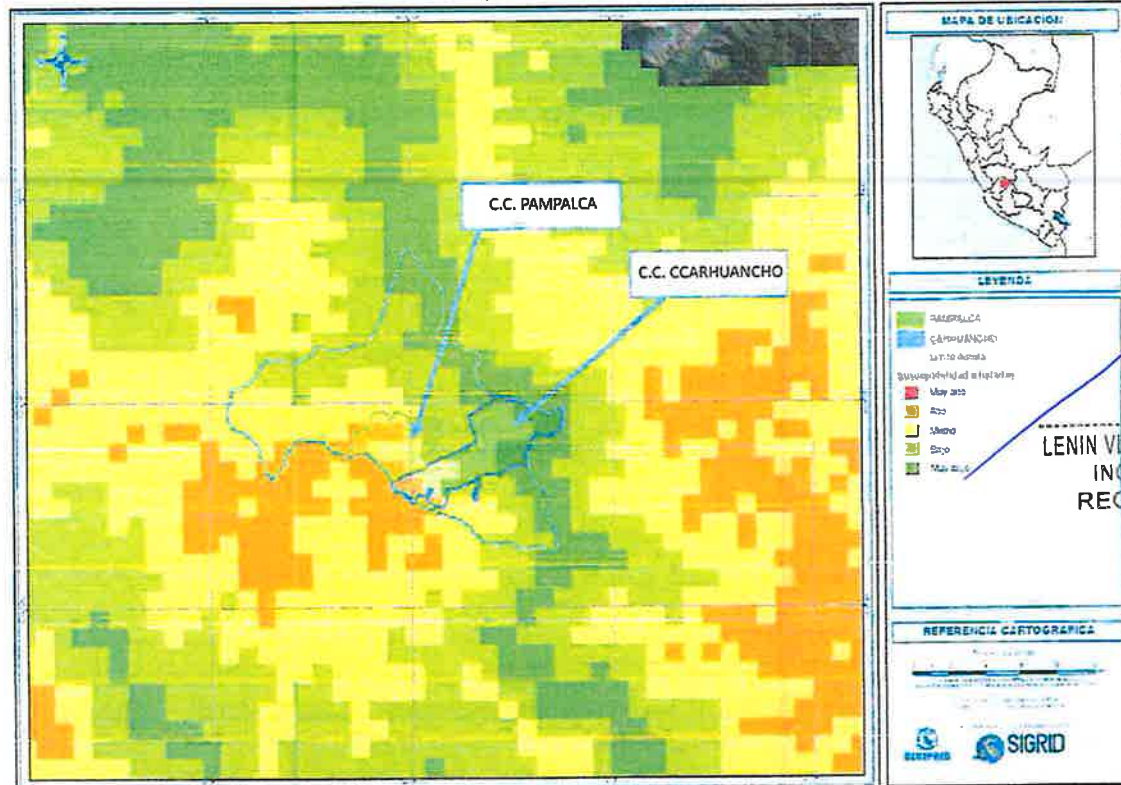


308115



"Año del Bicentenario, de la consolidación de nuestra Independencia, y de la conmemoración de las heroicas batallas de Junín y Ayacucho"

IMAGEN 05: Mapa de susceptibilidad a heladas.



Fuente: SIGRID

En los mapas anteriores se evidencia los peligros por inundación, movimiento de masa a consecuencia de las lluvias intensas y susceptibilidad a las heladas por lo que las comunidades campesinas de Ccarhuancho y Pampalca son afectadas:

DESCRIPCIÓN GENERAL

COMUNIDAD CAMPESINA DE CCARHUANCHO:

De acuerdo a los mapas se evidencia que en la comunidad campesina de Ccarhuancho existe movimiento de masa **nivel muy alto (Imagen 03)**, así mismo se evidencia movimiento de masa por lluvias intensas con un **nivel muy alto (Imagen 04)** y también Susceptibilidad a heladas con un **nivel medio (Imagen 05)**.

Por lo que se sugiere para la utilización del terreno para viviendas, trabajos de agricultura y otros fines, se realice la mitigación con zanjas y/o canales de sistema de drenaje pluvial, así como la ejecución de muros de contención en los puntos más críticos de deslizamiento de masas y/o estabilización de taludes.

COMUNIDAD CAMPESINA DE PAMPALCA:

Así mismo en la comunidad campesina de Pampalca se evidencia la existencia de peligro de inundación con un **nivel alto (Imagen 02)**, movimiento de masa con un **nivel muy alto**

LENIN VLADIMIR BURGOS DIAZ
INGENIERO CIVIL
REG. CIP. 217434

ULISES BURGOS DIAZ
INGENIERO CIVIL
Reg. CIP. N° 117346



308116



"Año del Bicentenario, de la consolidación de nuestra Independencia, y de la conmemoración de las heroicas batallas de Junín y Ayacucho"

(imagen 03), movimiento de masa por lluvias intensas con un nivel alto (imagen 04) y susceptibilidad a heladas con un nivel alto (imagen 05).

Por lo cual se sugiere para la utilización del terreno realizar trabajos de mitigación realizando trabajos de forestación y conduciendo las aguas subterráneas a un solo canal y tenga un flujo de salida. Así también la ejecución de muros de contención en los puntos más críticos de deslizamiento de masas y/o estabilización de taludes.

Adjunto:

- Una copia de la CARTA 280 – 2024 – AM/JDIP.
- 05 mapas (Ubicación de las comunidades campesinas, inundación, movimiento de masa regional, movimiento de masa por las lluvias intensas y susceptibilidad ante heladas).

Es todo cuanto informo para su conocimiento y demás fines que estime conveniente.

Atentamente,

GOBIERNO REGIONAL DE HUANCAYELICA
Oficina Regional de Defensa Nacional y Seguridad Ciudadana
Gestión del Riesgo de Desastres y Ocurrencia Sanitaria
Ing. Civil Pablo Cristian Jorge Huamani
CIP: 252778
AREA DE GESTION DE RIESGOS DE DESASTRE

Gladys I. Gordillo Frisancho
ABOGADO
CAP: 1482

LENIN VLADIMIR BURGOS DIAZ
INGENIERO CIVIL
REG. CIP. 217434

VLISES V. BURGOS D
INGENIERO CIVIL
Reg. CIP. N° 117347



308117

07



ACTIVOS MINEROS S.A.C.

Prolongación Pedro Miotta 421, San Juan de Miraflores – Lima 29
Central: (+511) 2049000 / www.amsac.pe

Devolvemos vida al planeta



Firmado digitalmente por:
CALLATA VILCA Armand
Juvenal FAU 20103030701 hard
Motivo: Soy el autor del
documento
Fecha: 04/07/2024 16:21:07-0500

"Año del Bicentenario, de la consolidación de nuestra Independencia, y de la conmemoración de las heroicas batallas de Junín y Ayacucho"

Carta 280-2024-AM/JDIP

San Juan de Miraflores, 04 de julio del 2024

Señor
ISABEL CARRASCO SOTO
Directora regional de defensa civil
GOBIERNO REGIONAL- HUANCAMELICA
Jr. Francisco de Angulo Nro. 404 Cercado
Huancavelica

05 JUL 2024

02 10150
1525p

Asunto: Solicito información debidamente detallada sobre zonas de riesgo y otros; al amparo de la Ley N° 27444 Artículo N° 87. Requerimiento de colaboración interinstitucional – Ley de Procedimiento Administrativo General.

Referencia: Resolución Ministerial N° 094-2013-MEM/DM

De nuestra consideración

Tengo a bien dirigirme a usted a fin de saludarla cordialmente y a la vez hacer de su conocimiento que se ha iniciado la "Elaboración del expediente técnico del proyecto recuperación de los servicios ecosistémicos de la microcuenca Carhuanchu, afectada por los pasivos ambientales mineros de la Ex Unidad Minera Santa Rosa 2, distrito de San Pedro de Coris, provincia de Churcampá, departamento de Huancavelica", en mérito a la Ley General del Ambiente Ley N° 28611, y la Ley de Recursos Hídricos, Ley N° 29338, así como en su Reglamento, que regulan la gestión ambiental y el uso sostenible de los recursos hídricos en el país.

Al respecto, a fin de identificar la Situación Jurídica de las áreas a ser necesariamente adquiridas para la ejecución del mencionado proyecto, agradeceré tenga a bien su representada, proporcionarnos información (físico y/o digital), debidamente detallado, a la brevedad posible se nos remita la relación de las zonas de riesgo, que se encuentran ubicadas en la **COMUNIDAD CAMPESINA CCARHUANCHU** y la **COMUNIDAD CAMPESINA DE PAMPALCA**, ambas localizadas en el Distrito de San Pedro de Coris, Provincia de Churcampá, Departamento de Huancavelica.

Para efectos de lo requerido, se ha designado al Especialista en Gestión Predial, Abg. Gladys I. Gordillo Frisancho identificada con D.N.I. N° 29417900 y Registro CAP N° 1482, celular 967-766-973, así como con el Ing. Ronyl Villano Obregón (Correo: ronyl.villano@amsac.pe / celular: 941-459-184) para las coordinaciones necesarias.

La presente solicitud se ampara en lo dispuesto en el Artículo 87 de la Ley N° 27444, Ley del Procedimiento Administrativo General, que establece la colaboración entre entidades para el logro de fines comunes y el mejor cumplimiento de sus funciones y competencias.

Agradeciendo de antemano la atención a la presente, me suscribo de usted, expresándole los sentimientos de especial consideración y deferencia personal.



308118

06



ACTIVOS MINEROS S.A.C.

Prolongación Pedro Miotta 421, San Juan de Miraflores – Lima 29

Central: (+511) 2049000 / www.amsac.pe

Devolvemos vida al planeta

"Año del Bicentenario, de la consolidación de nuestra Independencia, y de la conmemoración de las heroicas batallas de Junín y Ayacucho"

Atentamente,


FIRMADO DIGITALMENTE

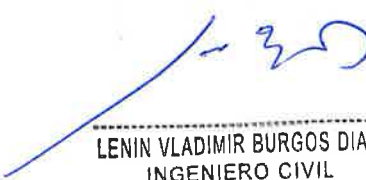
Ing. Armando Callata Vilca

Jefe del Departamento de Ingeniería de Proyectos

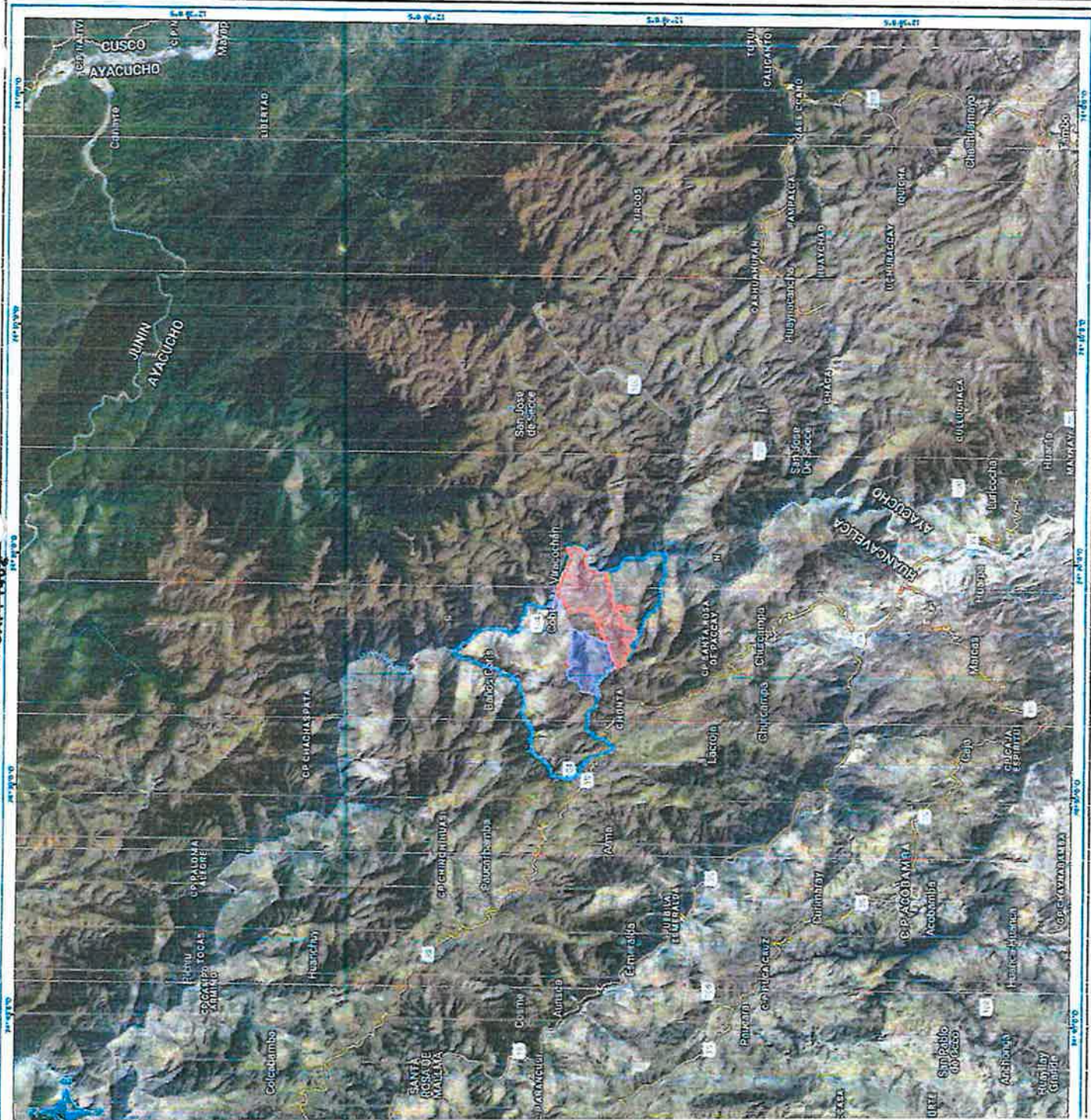
Adj. CD que contiene archivo digital en formato *.dwg de polígonos de intervención.


Gladys I. Gordillo Frisancho
ABOGADO
CAP. 1482


ULISES IVAN BURGOS DIAZ
INGENIERO CIVIL
Reg. CIP. N° 117346


LENIN VLADIMIR BURGOS DIAZ
INGENIERO CIVIL
REG. CIP. 217434

Gladys I. Gordillo Frisvachig
ABOGADO
CAP-1482



MAPA DE UBICACION



LEYENDA

- PAMPALCA
- CARHUANCHO
- Limite distrital

LENN VILLO MIR BURGOS DIAZ
INGENIERO CIVIL
REG. CIP. 217434



GOBIERNO REGIONAL DE HUANCVELICA
Oficina Regional de Defensa y Seguridad
Gestion del Riesgo de Desastres y Emergencias
Ing. Civil Pablo Cristian Borge Huamani
CIP 224775
ASISTENTE TECNICO DE RESCUE DE DESASTRES

OLIVERIO BURGOS DIAZ
INGENIERO CIVIL
REG. CIP. N° 117346

REFERENCIA CARTOGRAFICA



208119

Handwritten signature: *U. S.*

LEYENDA

LENIN-VLADIMIR BURGOS DIAZ
INGENIERO CIVIL
REG. CIP. 217434



~~ELISE VAN BUREN
ENGINEER
REG. CIV. N.Y.~~

208120

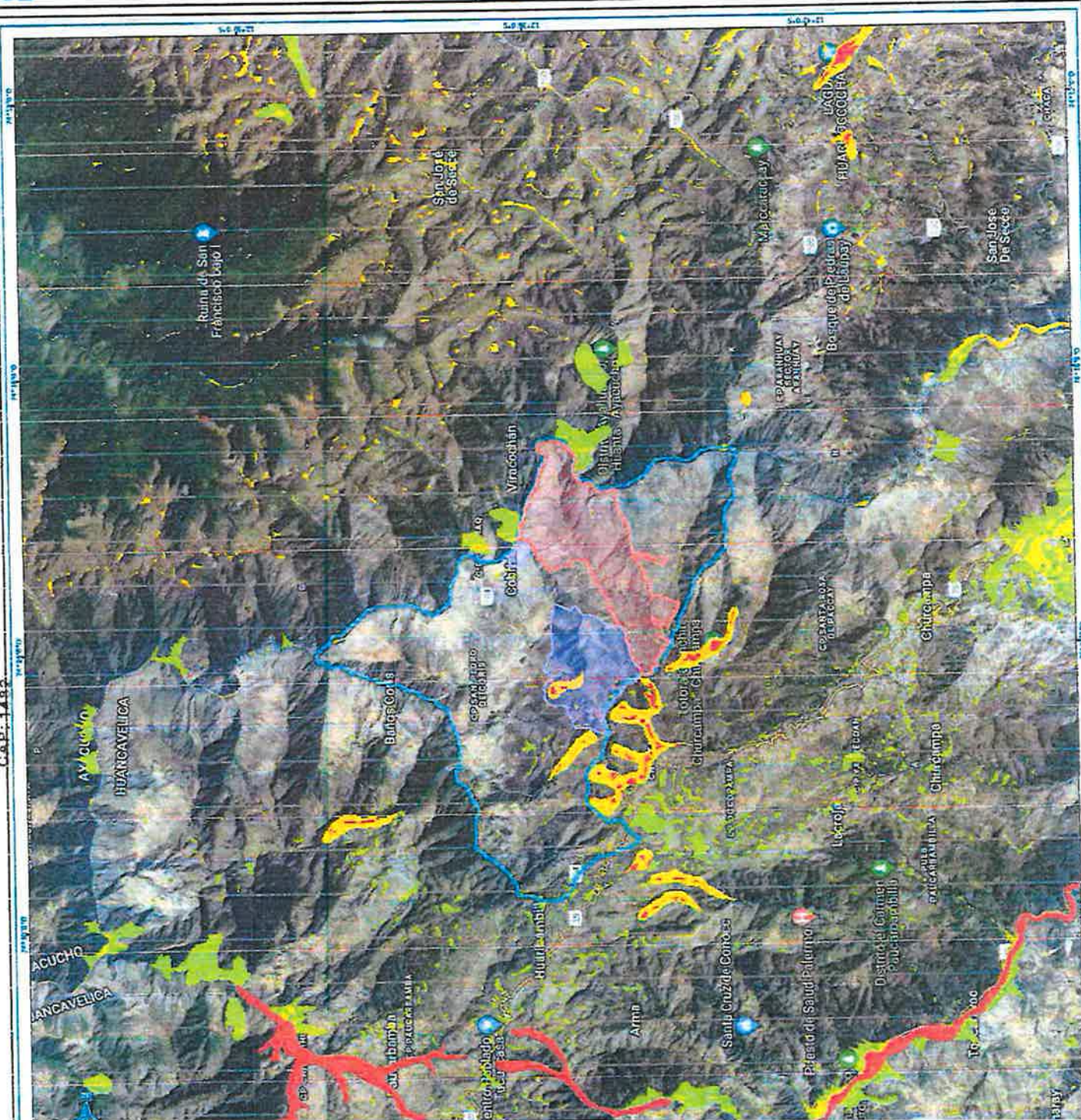
GOBIERNO REGIONAL DE HUANCANELICA
Oficina Regional de Defensa Nacional y Seguridad Ciudadana
Gestión del Riesgo de Desastres y Asesoría Sismológica

[Firma]

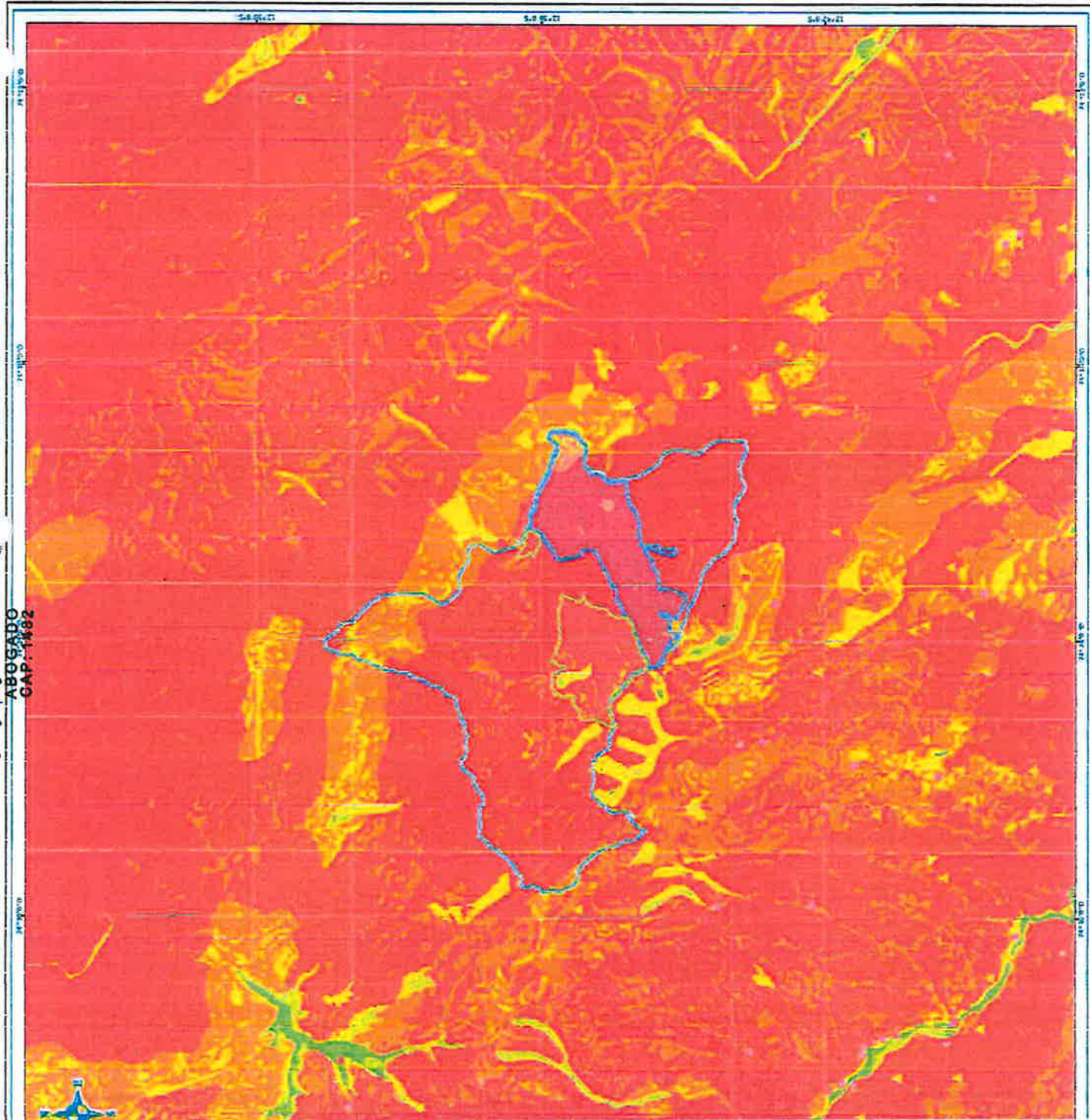
Hng Civil Pablo Gonzalo Huanani
CIP. 252779

..... Sección de Registro de Sismos

REFERENCIA CARTOGRAFICA



Gladys I. Gordillo Frisancha
ABOGADO
CAP: 1482



MAPA DE UBICACION



LEYENDA

PAMPALCA

CARHUANCHO

Límite distrital

Inventario

Caldia

Deslizamiento

Flujo

Mov. Completo

Replacón

Vuelco

Susceptibilidad regional

Muy alta

Alta

Medio

Baja

Muy baja

LENIN VLADIMIR BURGOS DIAZ
INGENIERO CIVIL
REG. CIP. 217434

LENIN VLADIMIR BURGOS DIAZ
INGENIERO CIVIL
Reg. CIP. N° 117346

GOBIERNO REGIONAL DE HUANUCO
Oficina Regional de Defensa Civil y Emergencias
Gestión del Riesgo de Desastres (GDRD) - Oficina de Asesoría Técnica

Ing. Civil Pablo César Jorge Huamán
CIP: 252779
ASAL DE GESTIÓN DE RIESGOS DE DESASTRES

REFERENCIA CARTOGRAFICA

Escala: 1:100,000



Proyecto de Gestión de Riesgos de Desastres
Sistema de Información Geográfica (SIG)

Cooperación Internacional para el Desarrollo (CID)



208121

Gladys I. Gordillo
Gladys I. Gordillo *Ing*
ABOGADO
CAP: 1482



1-30
LENIN Wladimir BURGOS DIAZ
INGENIERO CIVIL
REG. CIP. 217434

[Signature]
WILSES IVAN BURGOS DIAZ
INGENIERO CIVIL
REG. CIP. N° 117348

208122

MAPA DE UBICACION



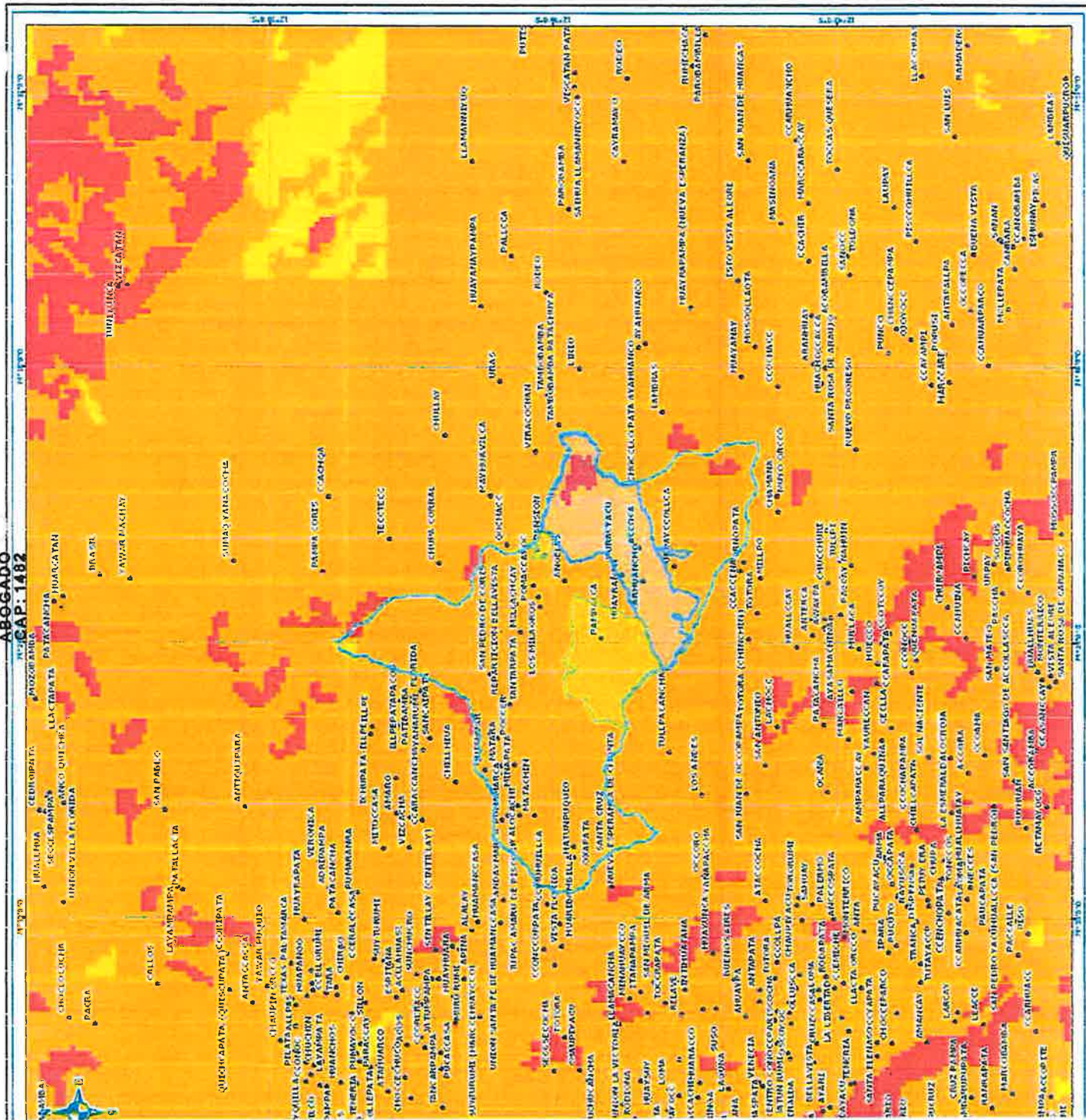
LEYENDA

- PAMPALCA
- CARIHUANCHO
- Límite distrital
- Centros Poblados

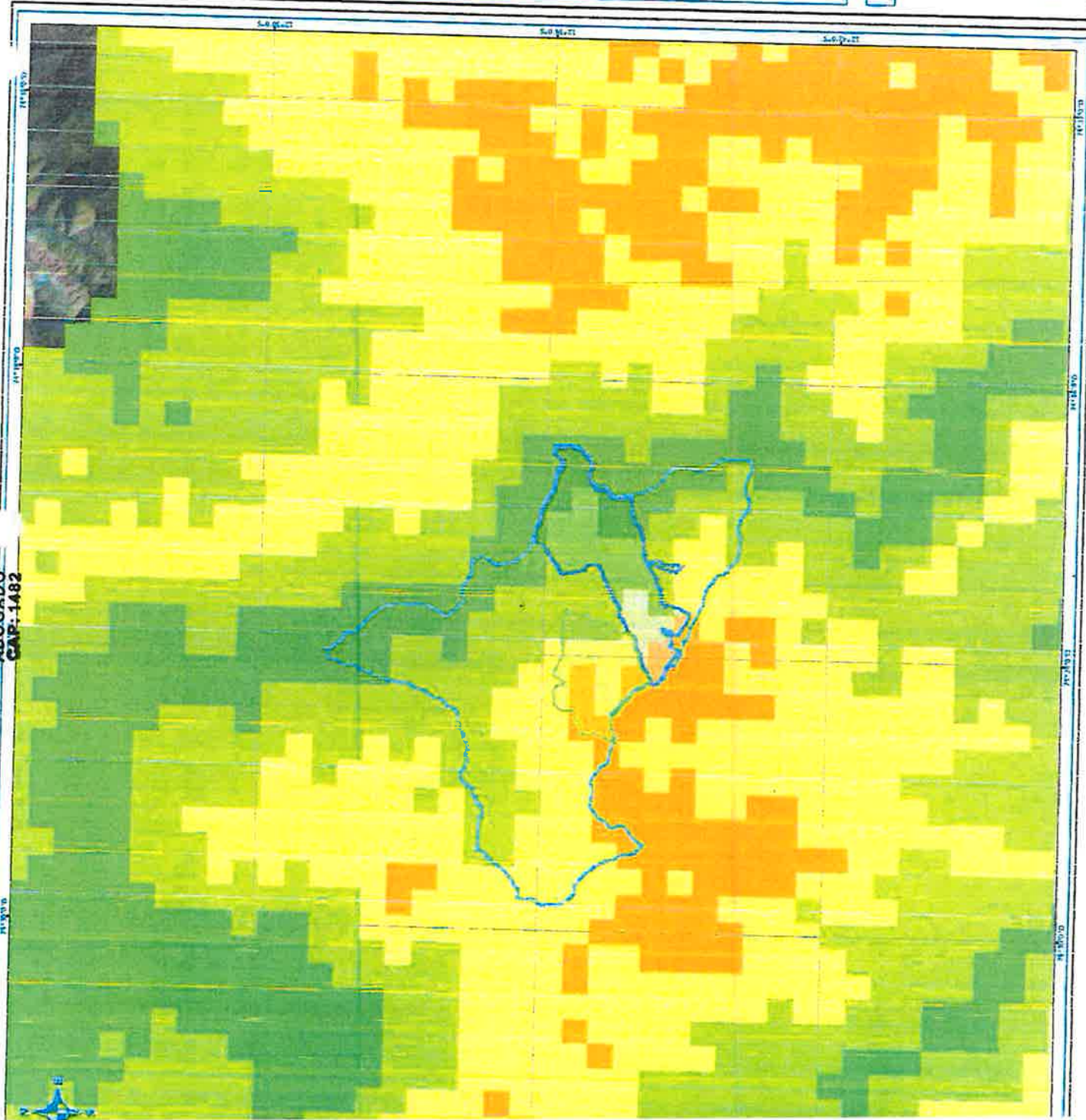
GOBIERNO REGIONAL DE HUANCAVELICA
Dirección Regional de Infraestructura y Obras Públicas
Gestión del Riesgo y Resiliencia / Oficina de Asesoría Técnica

[Signature]
Ing. Civil Pablo Chiriqui Jorge Huamani
CIP: 252778
JEFE DE GESTIÓN DE RIESGOS Y RESILIENCIA

REFERENCIA CARTOGRAFICA



Glaudio J. González Vissacocha
ABOGADO
CAP: 1482



MAPA DE UBICACION



LEYENDA

- PAMPALCA
- CARHUANCHO

Límite distrital

Susceptibilidad a heladas

- Muy alto
- Alto
- Medio
- Bajo
- Muy bajo

GOBIERNO REGIONAL DE HUANCAMELICA
Dpto. de Ingeniería de Bases y Estructuras
Gerencia Regional de Bases y Estructuras
Ing. Civil Pablo Cristian Jorge Huamani
CIP: 252778
Área de Gestión de Recursos Humanos

REFERENCIA CARTOGRAFICA



Sistema de Coordenadas Geográficas
Datum: WGS 1984 UTM de la Zona 18 S



LENIN VLADIMIR BURGOS DIAZ
INGENIERO CIVIL
REG. CIP. 217434

ULISES BURGOS DIAZ
INGENIERO CIVIL
REG. CIP. N° 117346

308123

208124



Presidencia de la Corte Superior de Justicia de Huancavelica

"Decenio de la Igualdad de oportunidades para mujeres y hombres"
"Año del Bicentenario, de la consolidación de nuestra Independencia, y de la conmemoración de las heroicas batallas de Junín y Ayacucho"

Huancavelica, 12 de Julio del 2024

OFICIO N° 001715-2024-P-CSJHU-PJ



Firmado digitalmente por ESPINOZA AVENDAÑO Rene Edgar FAU
20159981216 soft
Cargo: Presidente De La Csj De Huancavelica
Motivo: Soy el autor del documento
Fecha: 12.07.2024 11:01:19 -05:00

Señor.
ARMANDO CALLATA VILCA
Jefe del Departamento de Ingeniería de Proyectos

Presente. -

Asunto : Se requiere precisar los datos de las partes para la búsqueda de los procesos.

Referencia : EXPEDIENTE 002726-2024-MUP-CS
CARTA 2024-273-2024-AM/JDIP (5JUL2024)

Tengo el agrado de dirigirme a usted, en atención al documento de la referencia, remitido por vuestro despacho, mediante el cual solicita lo siguiente:

- Informar los procesos judiciales que guarden relación con la propiedad, posesión u otros derechos reales conexos, correspondientes a la Comunidad Campesina Ccarhuacho y la Comunidad Campesina de Pampalca ambas ubicadas en el distrito de San Pedro de Coris, Provincia de Churcampá, departamento de Huancavelica.

En ese sentido, la Presidencia de Corte, comunica a vuestro despacho que a fin de atender vuestra solicitud con mayor precisión y de forma oportuna, es necesario que su representada precise los siguientes datos:

- Partes procesales como demandantes y/o demandados (nombres completos)

Sin otro particular, hago propicia la oportunidad, para reiterar a usted los sentimientos de mi mayor consideración.

Atentamente,

Documento firmado digitalmente

RENE EDGAR ESPINOZA AVENDAÑO

Presidente de la CSJ de Huancavelica
Presidencia de la Corte Superior de Justicia de Huancavelica

LENIN VLADIMIR BURGOS DIAZ
INGENIERO CIVIL
REG. CIP. 217434

REA/njc

ULISES VIAN BURGOS DIAZ
INGENIERO CIVIL
Reg. CIP. N° 117346



Esta es una copia auténtica de un documento electrónico archivado en el Poder Judicial del Perú. Su autenticidad e integridad pueden ser contrastadas en: <https://verifica.pj.gob.pe/doc/egd> CÓDIGO: 753498 CLAVE: HRWB6L
OFICIO N° 001715-2024-P-CSJHU Página 1 de 1

